



Oruña



Revista de la Red Cántabra de Desarrollo Rural Nº 26
Junio 2012

www.redcantabrarural.com





Sumario

Editorial	3
Noticias de la red	4
Anteproyecto de modificación Ley del Suelo Rústico	6
Explora tu río!	8
• Río Camesa, el príncipe cántabro en la corte del rey Duero	
• Día Mundial del Agua	
Red de Espacios Naturales Protegidos de Cantabria:	10
• Actividades de Uso Público de la RENPCAN en 2012	
Caminos de Arte Rupestre Prehistórico:	12
• Nuevos pasos de Caminos de Arte Rupestre Prehistórico	
Mujer rural:	14
• El Parlamento de Cantabria homenajea en el XXX aniversario del Estatuto de Autonomía a las mujeres rurales de la región	
Entrevista:	16
• Blanca Martínez, Consejera de Ganadería, Pesca y Desarrollo Rural	
Recoveco:	19
• El lago de Ándara	
Europa Rural:	20
• Foro Cantabria Europa: El futuro de la PAC y su impacto en Cantabria	
Campoo-Los Valles:	22
• Central Hidroeléctrica en Arenas de Iguña	
• Rehabilitación de un potro de trabajo en Cieza	
Liébana:	26
• 1ª Feria de Caza, Pesca y Productos Agroalimentarios de Liébana	
Asociación Interterritorial País Románico:	30
• Vía País Románico	
Valles Pasiegos. Pisuéña-Pas-Miera:	34
• Clínica de fisioterapia Raquel Sainz en Sarón	
• Quesería ecológica 'Los Tiemblos' en San Pedro del Romeral	
Saja-Nansa:	38
• Saja Nansa, deporte y naturaleza	
Cierre:	42
• Angeles Balbás	

Dirección:

Ana Manrique Morales
Gerente de la Red Cántabra de Desarrollo Rural

Coordinación y redacción:

Roberto Palacios Fernández
Responsable de Comunicación de la Red Cántabra de Desarrollo Rural

Portada:

La Hermida Vertical

Participan:

Gobierno de Cantabria
GAL Campoo-Los Valles
GAL Liébana
Asociación Interterritorial País Románico
GAL Pisuéña-Pas-Miera
GAL Saja-Nansa

Financian y Colaboran:

FEADER. Ministerio de Agricultura, Alimentación y Medio Ambiente
Red Española de Desarrollo Rural
Consejería de Economía Hacienda y Empleo
- Dirección General de Economía y Asuntos Europeos
Consejería Ganadería, Pesca y Desarrollo del Gobierno de Cantabria.

- Dirección General de Desarrollo Rural
- Dirección General de Montes y Conservación de la Naturaleza

Consejería de Presidencia y Justicia
- Dirección General de Igualdad, Mujer y Juventud

Consejería de Medio Ambiente, Ordenación del Territorio y Urbanismo del Gobierno de Cantabria
Consejería de Educación, Cultura y Deporte del Gobierno de Cantabria
Programa de Voluntariado en Ríos del Ministerio de Agricultura, Alimentación y Medio Ambiente.
Confederación Hidrográfica del Duero
Caja Cantabria

Agradecimientos:

Parlamento de Cantabria
Juan Hormaechea
Jesús Herrero Ruiz
Celia García

Depósito Legal:

SA-1583-2004

Distribución digital en
www.redcantabrarural.com

Edita:

Red Cántabra de Desarrollo Rural
San Martín del Pino 16, 3 izquierda.
39011 Peñacastillo, Santander (Cantabria)

Teléfono: 942 32 12 83
Fax: 942 32 16 73
E-mail: info@redcantabrarural.com
www.redcantabrarural.com

La Red Cántabra de Desarrollo Rural no se identifica necesariamente con el contenido de los textos publicados

Braña permite la reproducción de los artículos, siempre que se cite su procedencia



Editorial

Política Agrícola Común ¿Demasiado tarde?

La Comisión Europea trabaja en la propuesta de la nueva Política Agrícola Común (PAC) para el periodo 2014-2020. Asistimos cada día a un tira y afloja entre Comisión y los diferentes agentes implicados: gobiernos, sindicatos agrarios y ganaderos, redes de desarrollo rural... Son muchos los intereses y muy largo el debate hasta que veamos sobre el terreno la aplicación de la nueva política europea. No podemos olvidar que también es mucho lo que está en juego por el medio rural y que el tiempo corre en nuestra contra dada la situación en la que nos encontramos: crisis económica que se suma a un estado de crisis permanente en el medio rural. Por esta razón, se impone tratar de llegar a acuerdos y agilizar al máximo el debate y sus conclusiones para que la nueva PAC llegue realmente a tiempo a unos territorios muy necesitados de impulso.

El pasado 3 de mayo, en el marco de la semana europea, la Dirección

General de Asuntos Europeos de la Consejería de Economía, Hacienda y Empleo, en colaboración con la Red Cántabra de Desarrollo Rural celebramos la jornada 'El futuro de la PAC y su impacto en Cantabria'. Este encuentro sirvió para constatar el enfrentamiento abierto en la negociación de la Política Agrícola Común. Mientras que desde la Comisión se hace hincapié en el esfuerzo en mantener el presupuesto y en la creación de nuevas partidas para aspectos que consideran clave para el futuro agrícola y rural de la unión -I+D+i agrícola, greening...-, los representantes del Parlamento muestran sus cartas en un debate que parece que va para largo. Los eurodiputados españoles califican de decepcionante una PAC que no defiende ni garantiza la viabilidad de sus explotaciones a los ganaderos y agricultores y que complica aún más su quehacer diario.

Mientras tanto, analizando la propuesta de la PAC 2014-2020, desde las redes de desarrollo rural vemos detalles que nos permiten ver el futuro con algo de esperanza.

La nueva política por el momento ha mostrado todo su apoyo y reconocimiento al LEADER, una iniciativa pionera que ha demostrado ser un éxito dinamizando el medio rural con una propuesta basada en la participación territorial. Se apuesta por ampliar esta metodología de desarrollo en el nuevo marco y es por tanto se presenta como una gran oportunidad para el desarrollo local y una oportunidad para los Grupos de Acción Local de mostrar toda su experiencia en el desarrollo de este tipo de metodologías.

El debate está sobre la mesa y no debemos correr el riesgo de dejarlo sólo en lo agrario. Hay que hacer un esfuerzo por mantener la vitalidad del medio rural y su diversidad, que es una de las señas de identidad de Europa. Por esta razón, en la negociación no deben quedar sobre el tintero otros aspectos fundamentales de lo rural como la conservación de la naturaleza y el paisaje, los servicios de calidad o la conexión con la vida urbana. Lo agroganadero es muy importante, pero no es lo único que vertebró el medio rural. ■

Noticias de la Red



LEADER Event 2012

Local Development Strategies and Cooperation

El trabajo en red y la Cooperación, protagonistas del Evento LEADER 2012 de Bruselas

La Red Europea de Desarrollo Rural (ENRD) organizó los días 27 y 28 de abril en Bruselas el Evento LEADER 2012, centrado este año en la cooperación entre grupos de acción local y el trabajo en red. Alrededor de 450 personas de toda la Unión Europea asistieron al Evento. Se reunieron para la Conferencia de ENRD 'Estrategias de desarrollo local y cooperación: enfoques claves para el desarrollo local' para poner en marcha la preparación del desarrollo dirigido por la comunidad 2014-2020 con el fin de contribuir a los objetivos de la estrategia Europa 2020. Los principales focos del Evento eran la mejora de la calidad en la implementación de las estrategias de desarrollo local; integrar la cooperación como una componente clave de las estrategias de desarrollo local, y para fomentar una nueva ola de proyectos de cooperación transnacional. Los participantes de la Conferencia aprobaron la siguiente declaración de apoyo al enfoque LEADER:

La iniciativa de la Comisión para llevar el desarrollo local dirigido por la comunidad y el enfoque de multifondos para el próximo periodo de programación es altamente encomiable. Por otra parte, indica el reconocimiento de la Comisión al verdadero potencial y el impacto positivo que el enfoque ascendente puede suponer para la regeneración de las economías estancadas y el rejuvenecimiento de las áreas rurales.

Habiendo dicho esto, el proceso de obtención de financiación adecuada para el desarrollo dirigido por la comunidad en los territorios rurales europeos debería no significar la reducción de fondos LEADER del 2º pilar de la Política Agraria Común ni de los más de 2.300 grupos de acción local de la Unión Europea. El desarrollo rural debe continuar en un primer plano en el periodo 2014-2020.

LEADER es una herramienta ideal para apoyar los objetivos de la estrategia Europa 2020 en términos de crecimiento inteligente, sostenible e inclusivo

El enfoque LEADER es una herramienta ideal para apoyar los objetivos de la estrategia Europa 2020 en términos de crecimiento inteligente, sostenible e inclusivo. Miles de grupos de acción local han demostrado que la aplicación de características específicas del enfoque LEADER pueden ayudar a encontrar soluciones innovadoras, medioambientales y socialmente responsables para el desarrollo rural, así como ayudar a la movilización del potencial humano, social, económico y cultural de la Europa rural.

Por lo tanto, un descenso en el presupuesto destinado a LEADER daría lugar a la obstaculización en la puesta en marcha de nuevos negocios, creciendo el desempleo, paralizando los servicios y poniendo en peligro la generación de bienestar en las áreas rurales.

Teniendo en el corazón el bienestar y la sostenibilidad de las zonas rurales y las comunidades, hacemos una llamada a los legisladores para que se comprometan a reservar un mínimo del 5% del FEADER destinado a LEADER.

Siguiendo la publicación de los resultados de Tribunal Europeo de Auditores sobre la implementación de LEADER, ENRD estableció un grupo de trabajo que incluía a una gran variedad de actores de diversos estados miembros que trabajaron concentrados en la mejora de la calidad y el impacto de las estrategias de desarrollo local LEADER. Especial énfasis ha tenido la mejora del método de medición y documentación para demostrar el valor añadido de LEADER. En paralelo, el grupo de trabajo, en un esfuerzo por apoyar la implementación y programación del desarrollo local dirigido por la comunidad al nivel de grupo de acción local y nivel nacional, ha recopilado información, prácticas relevantes y recomendación sobre el diseño e implementación de estrategias de desarrollo local. En caso de reducirse los fondos LEADER, no podrían completarse los resultados del grupo de trabajo, y la capacidad de poner en práctica las recomendaciones ser vería seriamente obstaculizada, impidiendo la mejora del enfoque LEADER.

Nosotros, los participantes en la Conferencia de ENRD 'Estrategias de desarrollo local y cooperación: enfoques claves para el desarrollo local' celebrada en Bruselas urgimos a los legisladores:

- A asegurar la continuidad y allanar la implementación de la metodología LEADER a través de un mínimo del 5% de los fondos de desarrollo rural destinados a LEADER.
- Y por tanto, a hacer las áreas rurales más atractivas para la gente, para vivir, para trabajar en ellas y convertirlas en centros de vida más significativa para una diversidad creciente de personas de todas las edades. ■■■

Este congreso sobre el método LEADER de Desarrollo Rural reunió a cerca de 500 personas.





Nueva sede del Grupo de Acción Local Campoo Los Valles

El Grupo de Acción Local Campoo Los Valles ha trasladado su sede a Matamorosa, en Campoo de Enmedio. La nueva sede se ubica en junto al Colegio Público, en un edificio de propiedad municipal. La Junta Directiva del Grupo de Acción Local de Campoo Los Valles, que preside el alcalde de Valdeolea, Fernando Franco, ha decidido trasladar a Matamorosa (Campoo de Enmedio), la oficina que hasta este momento se ubica en La Población (Campoo de Yuso). La decisión de trasladar la oficina de lugar tienen como objetivo dotar de estabilidad y centralizar la sede ya que Matamorosa supone un punto más cercano para muchos usuarios y con mejores comunicaciones. La nueva sede se encuentra en la calle Casimiro Sainz número 44, 1º Izquierda, en Matamorosa. Para ponerse en contacto con el Grupo de Acción Local por otras vías, su número de teléfono continúa siendo el 942 77 84 21 y email adtcampoolosvalles@gmail.com.

Emérito Astuy confirma a la consejera de Desarrollo Rural que la Red de Espacios Naturales Protegidos es un activo para el sector hostelero

El presidente de la Asociación Empresarial de Hostelería de Cantabria, Emérito Astuy, en una reunión con la consejera de Ganadería, Pesca y Desarrollo Rural, Blanca Martínez, ha remarcado la importancia que tiene la Red de Espacios Naturales Protegidos de Cantabria tiene para el sector hostelero.

Astuy, que ha asistido acompañado del director general de esta asociación, Pedro Vega-Hazas, ha asegurado que, según su experiencia, todos aquellos turistas que han disfrutado de las posibilidades que ofrece esta Red, han quedado muy satisfechos y, además, constituye un foco de atracción que aporta beneficios económicos. Por ello, el presidente de la Asociación Empresarial de Hostelería, que agrupa a 2.400 socios, ha asegurado que desde la entidad que preside se va a difundir la Red entre todos los empresarios.



El Comité de Seguimiento del Marco Nacional de Desarrollo Rural acuerda la modificación del porcentaje mínimo de LEADER en el FEADER

El Comité de Seguimiento del Marco Nacional de Desarrollo Rural, reunido el 22 de mayo en Madrid, aprobó con la unanimidad de las comunidades autónomas la modificación de la dotación económica mínima del Eje LEADER, que pasa del 10% al 5% del FEADER, basándose, fundamentalmente, en el bajo nivel de ejecución del programa por los efectos de la crisis económica. Ello permitiría según el texto del acuerdo “un mejor aprovechamiento de la dotación financiera total del conjunto del Programa y facilitando la consecución de los indicadores previstos”.

La decisión, sin embargo, es potestativa, es decir, no es de obligado cumplimiento por parte de las comunidades autónomas, quienes tendrían la facultad de modificar el porcentaje a la baja o de dejarlo tal cual lo tienen fijado actualmente. Sea como fuere, cualquier cambio al respecto debe ser tratado en los Comités de Seguimiento de los PDR regionales, donde están representados los grupos de acción local; y donde, a propuesta de la REDR y REDER, las comunidades autónomas se comprometieron a alcanzar el mayor grado de acuerdo.

La Red Española de Desarrollo Rural (REDR) y la Red Estatal de Desarrollo Rural (REDER), en representación de los grupos de acción local, mostraron su oposición a la propuesta de modificación planteada por el Ministerio, por entender que los datos aportados para la justificación de los bajos compromisos están desfasados. Ambas organizaciones coinciden en que los niveles de pago y compromiso por parte de los grupos de acción local se acercan al 60 o 70% en la gran mayoría de las comunidades autónomas. Además, estos fondos se multiplican entre 2 y 4 veces gracias a las aportaciones privadas. Ello justificaría por sí solo que no se produjera ninguna modificación sustancial de la dotación financiera del Eje LEADER.

A juicio de las redes, en caso de producirse la reducción económica miles de emprendedores del medio rural quedarían en indefensión, se y se destruiría tejido económico y social y numerosos puestos de trabajo. Una buena parte de los pequeños empresarios afectados ya han solicitado una ayuda al grupo de acción local de su territorio, o incluso han recibido el compromiso de subvención por parte de éste con el visto bueno de la comunidad autónoma.

En la reunión del Comité de Seguimiento, las redes de desarrollo rural arrancaron del Ministerio y de las comunidades autónomas el compromiso de que cualquier modificación se ejecutará “tras realizar un objetivo y riguroso análisis para cuantificar la capacidad de absorción de recursos por el Eje 4 de cada Programa”, tal y como se recoge en la propuesta de modificación presentada. Asimismo, REDR y REDER instaron a los representantes en el Comité de Seguimiento y al representante de la Comisión Europea a que todos estos factores sean tomados en consideración para su corrección de cara al próximo periodo de programación (2014-2020).

De la misma manera REDR y REDER solicitaron que no se aplazase el acuerdo, puesto que hay margen hasta junio de 2013, a disponer de datos actuales, al menos de principios de 2013. Por último se solicitó que se constituyera un Grupo de Trabajo en el seno del Marco Nacional, para que las CCAA actualicen su información y apoyo a los GAL a certificar el máximo, lo que significa que la CCAAs, faciliten los fondos con la agilidad requerida.



Ley de Suelo Rústico

Anteproyecto de Ley por la que se modifica la Ley 2/2001, de 25 de junio, de Ordenación Territorial y Régimen Urbanístico del Suelo de Cantabria, mediante la reforma del régimen jurídico del suelo rústico

Esta reforma responde a la necesidad de atender a una demanda social y conceder al suelo rústico una serie de usos que, respetando la necesaria protección de esta clase de suelo, permitan su puesta en valor y hagan posible darle un destino que facilite un desarrollo sostenible y la dinamización de los núcleos rurales tan necesaria en un contexto de crisis. La auténtica defensa del medio rural consiste en ofrecerle una alternativa real de futuro, que necesariamente pasa por otorgar al suelo rústico una serie de usos que haga atractiva su protección, su cuidado y su desarrollo. Por esta razón, la reforma amplía la relación de usos y actividades que podrán llevarse a cabo con la finalidad de favorecer su dinamización social y económica. Esta filosofía deriva del nuevo marco jurídico de la legislación estatal básica, que ya no concibe ese suelo como sujeto en todo caso a protección, sino como un suelo no específicamente destinado a la transformación urbanística, pero en el que se pueden acoger una serie de usos y actividades que lo pongan en valor.

Para alcanzar los objetivos que se persiguen con la reforma, junto a las ya existentes figuras de los Planes Especiales de Suelo Rústico, y de los Catálogos de Edificaciones en Suelo Rústico, se establece la posibilidad de obtener las autorizaciones y licencias necesarias para poder llevar a cabo las actuaciones contempladas en la Ley. A estos efectos, se configura un régimen transitorio, hasta la aprobación de los correspondientes Planes Especiales, que permite de forma inmediata la construcción de vivienda unifamiliar

aislada, así como de instalaciones vinculadas a actividades artesanales, culturales, de ocio y turismo rural, cumpliendo una serie de límites recogidos directamente en la Ley.

Por un lado, se intenta facilitar y potenciar en todo el suelo rústico la recuperación de las edificaciones existentes antes de acudir a la construcción de otras nuevas. La restauración de lo ya existente contribuye tanto a un desarrollo sostenible del medio rural como a su protección, al limitar el consumo de suelo rústico para usos constructivos. Por ello, se permiten las obras de restauración, renovación y reforma de dichas edificaciones, y se admite la posibilidad de su cambio de uso, siempre que el mismo sea compatible con el planeamiento territorial y urbanístico. Incluso, se permite la ampliación de la superficie construida hasta un veinte por ciento siempre que se trate de edificaciones incluidas en el Catálogo de Edificaciones en Suelo Rústico, y se conserven, restauren o mejoren los caracteres arquitectónicos que determinaron su inclusión en el Catálogo.

Por otro lado, el modelo de crecimiento que se propone con esta reforma legal es la del desarrollo moderado y sostenible en torno a los núcleos existentes, que es la forma de crecimiento tradicional de los núcleos rurales. Se pretende orientar el crecimiento en los ámbitos próximos al suelo urbano, en las tradicionalmente denominadas corolas, mediante viviendas unifamiliares aisladas, que perpetúan y arraigan en el terreno las relaciones sociales y familiares posibilitando y

favoreciendo la fijación de la población en el territorio, y también mediante instalaciones en las que puedan llevarse a cabo actividades artesanales, culturales, de ocio y turismo rural que aportan un indudable valor al medio rural. Al mismo tiempo se persigue dotar a esta nueva posibilidad de crecimiento de todas las cautelas y limitaciones necesarias para llevar a cabo una auténtica protección del suelo rústico, limitando la autorización a ámbitos espaciales muy concretos y próximos a los núcleos urbanos y tradicionales existentes, y exigiendo en todos los casos el debido respeto tanto a la tipología edificatoria preexistente, como al paisaje, al entorno y a los valores ambientales, con los que las nuevas construcciones tienen necesariamente que armonizar.

Además, se intensifica la esfera de la autonomía local, de modo que son los Ayuntamientos los que asumen las competencias para la autorización de ciertas actuaciones, con lo que se agiliza y acercan al ciudadano la resolución de estos procedimientos. Por otra parte, se otorga a los municipios la posibilidad de modular y de decidir el nivel de aplicación de las nuevas medidas en el ámbito territorial de su término municipal.

Se trata, en definitiva, de adoptar una serie de medidas en relación con el suelo rústico que, con un absoluto respeto del medio ambiente y del medio rural al que va dirigido la reforma, sirvan para dinamizar la vida económica y social de este medio rural, garantizando así su futuro. ■

Pueden consultar el anteproyecto de ley en la web de la Red Cantabra de Desarrollo Rural www.redcantabrarural.com
Claves

- Demanda social de usos y desarrollo.
- Fomento de la restauración, renovación y reforma.
- Desarrollo moderado y sostenible: modelo tradicional.
- Mejora de la autonomía local.

El lago de Ándara

Fotografía: Jesús Herrero Ruiz.



Los Picos de Europa son la mayor formación caliza que encontramos en la Europa Atlántica. En su seno nos topamos con importantes procesos cársticos, simas de más de 1.000 m, erosión glaciaria muy patente y lagos. En sus peñas está el rebeco y sus bosques son el refugio de corzos, lobos y osos. La prodigiosa fauna del Parque incluye más de 100 especies de aves, entre las que destacan el urogallo, el buitre leonado y el águila real. Tampoco podemos olvidar la intensa relación entre hombre y naturaleza. Sus paredes esconden siglos de una convivencia que no ha pasado desapercibida en el paisaje. Primero la explotación ganadera y finalmente la minera, este paraje es testigo de la intervención del hombre en la naturaleza.

El macizo de Ándara o macizo Oriental es uno de los tres macizos que integran los Picos de Europa en la zona oriental de Asturias y occidental de Cantabria. Se extiende de suroeste a noreste, dividiéndose en dos vertientes en el punto donde se concentran sus mayores alturas, en torno al circo de Ándara. El río Duje, al oeste, separa este macizo de Los Urrieles y el río Deva, al este, marca el límite oriental de los Picos de Europa. Su interior está jalonado de restos de explotaciones mineras -minas de Mazarrasa, Evangelista, La Providencia,- actualmente abandonadas. Todavía son visibles los restos de las construcciones derivadas de esta intensa actividad. A día de hoy, es muy fácil encontrar bocaminas, caminos carreteros y otros elementos relacionados con la intensa actividad minera en un paisaje imponente que conjuga toda la fuerza de la naturaleza con el zarpazo de la mano del hombre.

Muy cerca del Casetón de Ándara, el refugio de montaña que facilita el acceso al macizo, se encuentra el antiguo lecho del lago de Ándara. Este lago era uno de

El recoveco de este número 26 nos traslada a las cimas más altas de la región en los Picos de Europa, en Liebana. En el municipio de Cillorigo de Liébana, en medio del imponente paisaje dibujado por las cumbres del macizo de Ándara, descubrimos un detalle no por muchos conocido. Hace apenas un siglo en esta área se encontraba uno de los tres grandes lagos de los Picos de Europa: el lago de Ándara.

los más grandes de los Picos de Europa y fue desecado accidentalmente durante las actividades mineras. Hace casi un siglo que una de las tres grandes bolsas de agua de los Picos de Europa junto al Enol y Ercina -Los Lagos de Covadonga-, el lago Ándara, se secó en cuestión de meses, como consecuencia de una intensa actividad minera que llegó a emplear a más de 500 personas. La sociedad minera Mazarrasa explotó todo el terreno circundante al lago y en su afán de aprovechamiento del mineral, realizó a principios de siglo XX una voladura que provocó una filtración en su parte más baja por la que se marchó casi todo el agua.

El lago de Ándara aún conserva su nombre, pero ahora ha pasado a convertirse en sólo una pequeña zona encharcada de una extensión de 10x20 m. Pioneros como el Conde de Saint Saud, Gustav Schulze o Pedro Pidal, sí que tuvieron la suerte de fotografiar la acumulación en el S.XIX antes de la desecación. Lo que si podemos percibir a día de hoy son las formas del relieve de un terreno lacustre con una extensión de más de 10 hectáreas (19.000 m²).

¿Recuperación?

Desde 2002 el Plan Director del Parque Nacional Picos de Europa contempla el estudio de viabilidad del Lago y la reconstrucción del Casetón original. Los investigadores abren la puerta a la recuperación de esta acumulación de agua. El profesor titular de Geología de la Universidad de Oviedo, Jorge Gallastegui Suárez, ha realizado un trabajo de investigación a través del cual se han podido identificar las zonas de pérdida de agua que provocaron la desaparición del lago Ándara.

Esta podría ser la antesala para la recuperación del lago Ándara. Evidenciada ya la relación directa entre la actividad minera y la fuga, los investigadores se plantean ahora la necesidad de acometer una segunda fase del estudio, como paso previo a la elaboración de un informe técnico para el hipotético sellado de la fisura. Según los expertos, hoy en día hay medios técnicos para sellar las fugas existentes, sin embargo, habría que plantearse otras cuestiones como son la viabilidad económica del proyecto o los factores medioambientales, ya que nos encontramos en un espacio altamente protegido como es el Parque Nacional Picos de Europa. Es el momento de valorar si el hombre debe entrar de nuevo en este paraje para remediar algo que no debió ocurrir nunca. ■



Río Camesa, el príncipe cántabro en la corte del rey Duero



Explora tu río! 2012

Rosa Huertas (Confederación Hidrográfica del Duero) y Celia García, responsables del Programa de Voluntariado en Ríos en la cuenca del Duero.
Celia García: Fotografías.

El Programa de Voluntariado en ríos del Ministerio de Agricultura, Alimentación y Medio Ambiente, ejecutado a través de las Confederaciones Hidrográficas, se ha consolidado como una de las líneas claves de la Estrategia Nacional de Restauración de Ríos en la protección y conservación del buen estado ecológico de nuestros ríos, preservando sus valores naturales y patrimoniales y favoreciendo un uso sostenible de los mismos.

Desde que en 2007 comenzara su andadura, cinco convocatorias anuales han favorecido la aventura del voluntariado en ríos por todas las cuencas hidrográficas gestionadas por el Estado, dando como resultado la participación de más de 118.000 voluntarios en el desarrollo de diversas y múltiples acciones fluviales de voluntariado. De ellos 37.000 personas han sido voluntarias por la cuenca del Duero distribuidas en los 54 proyectos realizados a lo largo y ancho de esta extensa cuenca hidrográfica.

Voluntarios de todas las edades, capacidades y situación sociales (mayores, discapacitados, reclusos, mujeres rurales, escolares, pescadores, colectivos en riesgo de exclusión social,...) todos ellos coordinados por diferentes entidades sin ánimo de lucro, han contribuido al cuidado y conservación de los ríos de la cuenca del Duero y sus ecosistemas asociados. La retirada de residuos,

Cuenca del Duero		
Convocatoria	Nº voluntarios participantes	Nº proyectos realizados
2007	1.606	5
2008	5.568	11
2009	13.851	17
2010	12.556	13
2011	5.328	8
Total	38.885	54

plantaciones con especies propias de ribera, diagnóstico de la calidad fluvial, puesta en valor y creación de senderos ribereños, jornadas y cursos de educación ambiental para escolares y adultos, elaboración de materiales divulgativos (folletos, guías de flora y fauna, juegos didácticos), recuperación y catalogación de elementos patrimoniales ligados a los ríos, prospección de especies exóticas invasoras y posterior eliminación... son, entre otras, algunas de las actividades que se han realizado en el marco de este Programa de Educación Ambiental y Voluntariado en ríos de 2007 a 2011, año de la última edición convocada y que se encuentra en ejecución en 2012.

Entre estos proyectos destaca el denominado **Explora tu río!**, coordinado por la Red Cántabra de Desarrollo Rural desde el año 2009 dentro de este programa de voluntariado. Este proyecto tiene como protagonista principal al río Camesa, único río de Cantabria perteneciente a la cuenca del Duero, que nace en el término municipal palentino de Brañosera y tras discurrir por la

comunidad de Cantabria en la localidad de Mataporquera del municipio de Valdeolea, se une al Pisuegra en las proximidades de Aguilar de Campoo. Este pequeño territorio cántabro de la cuenca del Duero, regado por el Camesa, ha dado lugar a una consolidada y fuerte red de voluntarios en el municipio de Valdeolea, por su dinamismo, su entusiasmo y su constante compromiso por su río.

Durante el año 2012 su proyecto continúa y prevé afianzar las redes de Clubs de Amigos de los ríos y de Observadores de la calidad de los ríos de Cantabria para generar actitudes de protección locales. El Camesa se lo merece por ser uno de los cauces de esta región sin modificaciones morfológicas lo que ha favorecido el mantenimiento de una riqueza piscícola singular, que junto a la presencia de un bosque de ribera importante y siete especies de fauna de especial interés, motivó su protección como Lugar de Importancia Comunitaria (LIC) ES 1300014. Animamos desde aquí a que la población de Valdeolea prolongue y extienda su malla voluntaria en pro de la conservación del río Camesa. ■

www.chduero.es
<http://voluntaduro.blogspot.com.es/>



Club de Amigos del Río Camesa





Voluntario midiendo el cauce

Clubes Amigos del Río

El proyecto ¡Explora tu Río!, en sus 4 años de trayectoria, ha formado 11 Clubes Amigos del Río por toda la región con un total de 200 voluntarios en su seno. Esta iniciativa consiste en la creación de pequeños grupos de voluntarios en cada uno de los ríos a partir de la red de exploradores de cada centro escolar. A través de los Clubes se promueve y estimula en la población local que adquiera conocimiento sobre la calidad del ecosistema fluvial e interés por la conservación de los ríos, proporcionando a los voluntarios una autonomía y unas líneas de actuación concretas que garanticen su continuidad. Además de alumnos y docentes, los clubes incorporan otros agentes locales -AMPAS, vecinos, etc.- en el estudio y cuidado de los ríos.

Los clubes existentes en la actualidad son Club Amigos del río Camesa (Mataporquera); Club Amigos del río Ebro (Polientes); Club Amigos del río Hija (Paracuellos); Club Amigos del río Magdalena (San Andrés de Luena); Club Amigos del río Berrellín (Herrerías); Club Amigos del río Saja (Cabezón de la sal); Club Amigos del río Saja Cabuérniga (Terán de Cabuérniga); Club Amigos del río Deva (Potes); Club Amigos del Pisueña, río de los sueños (Villacarriedo); Club Amigos del río Asón salmón (Ramales de la Victoria); y Club Amigos del río donde nace el arco iris (La Gándara de Soba). ■

Explora tu río! celebró el Día Mundial del Agua con una salida simultánea de sus Clubes Amigos del Río

El objetivo de este día es promover la limpieza de los recursos hídricos del planeta. Aproximadamente el 71% de la superficie terrestre está cubierta de agua, aunque aproximadamente el 2% es potable (dulce), y por ello debe conservarse y cuidarse. El 22 de marzo fue el Día Mundial del Agua y para celebrar este día tan especial, el proyecto ¡Explora tu río! programó un muestreo simultáneo de los 11 Clubes Amigos del Río que forman parte de esta iniciativa de voluntariado ambiental de las escuelas rurales de Cantabria. Cada uno de los grupos de voluntarios estudió la calidad de las aguas de un tramo de río cercano a su escuela de referencia con los recursos aportados por los técnicos del proyecto. En total, a lo largo de la jornada más de 200 voluntarios vigilaron el agua de las principales corrientes de la región.

Además de los propios socios de los Clubes de Amigos de los Ríos, se sumaron a la iniciativa en muchos de ellos nuevos voluntarios, como escolares de los centros educativos, profesores o simplemente vecinos que quisieron mostrar su apoyo a la iniciativa y participar en el análisis del estado ecológico de sus ríos. De los 11 Clubes, por diversos motivos al final completaron la jornada 9, teniendo como resultados generales una buena calidad en los tramos de río analizados. El único aspecto a mejorar fue el estado de algunas zonas del bosque de ribera, en cuanto a su cantidad y calidad de ejemplares.

Explora tu río!

‘Explora tu río!’ es uno de los 35 proyectos seleccionados en todo el país en el Programa de Voluntariado en Ríos del Ministerio de Agricultura, Alimentación y Medio Ambiente a través de la Dirección General del Agua y las Confederaciones Hidrográficas. El programa de Educación Ambiental sobre los ecosistemas fluviales desarrollado por la Red Cantabra de Desarrollo Rural y los Grupos de Acción Local de Cantabria en las escuelas rurales de la región fue preseleccionado entre las 130 candidaturas presentadas a la convocatoria. ¡Explora tu río! es la única iniciativa aprobada en la Comunidad Autónoma de Cantabria y afecta a las tres Confederaciones Hidrográficas existentes en la región: C.H. Cantábrico, C.H. Ebro y C.H. Duero. Está financiado a través del Programa de Voluntariado en Ríos del MAGRAMA y por la Consejería de Educación, Cultura y Deporte del Gobierno de Cantabria. ¡Explora tu río!’ se desarrolla en los colegios de las comarcas rurales de Cantabria (Liébana, Saja-Nansa, Campoo-Los Valles, País Románico, Pisueña-Pas-Miera y Asón-Agüera-Trasmiera) y toma como lugar de estudio las principales cuencas hidrográficas de la región. El principal objetivo de este programa formativo sobre los ríos es fomentar la participación ciudadana en la conservación de la naturaleza.

Son dos las actividades principales de ¡Explora tu río!: la Red de Observadores del Ríos (REODER) y los Clubes Amigos del Río. En la REODER, el alumnado de estas escuelas se configura como una red de observadores de la calidad fluvial en Cantabria, realizando un análisis detallado del estado de los ríos en nuestra región: morfología fluvial, identificación de flora y fauna, recogida de muestras de macroinvertebrados para aplicación de índices bióticos, buscando sensibilizar a los escolares a través del conocimiento teórico y práctico de los ríos.

Parte teórica

Dcha.: Analizando invertebrados



4 años de ¡Explora tu río!

¡Explora tu Río! ha desarrollado desde el año 2007 4 campañas de voluntariado ambiental. En números globales, en los años precedentes han participado en esta iniciativa más de 2.500 escolares de las escuelas de las zonas rurales de Cantabria. Se pueden consultar los resultados obtenidos en la página web del proyecto.

www.exploraturio.com
y
www.facebook.com/exploraturio



Red de Espacios Naturales Protegidos de Cantabria



LA RED CÁNTABRA DE DESARROLLO RURAL EDITA UNA GUÍA DE EDUCACIÓN AMBIENTAL PARA ESCOLARES

Se trata de una herramienta que trata de orientar y potenciar el trabajo de las escuelas antes, durante y después de las visitas a los Espacios Naturales Protegidos

La Red Cantábrica de Desarrollo Rural gestiona desde el año 2008 el Uso Público de la Red de Espacios Naturales Protegidos de Cantabria, a través de un convenio de colaboración con la Dirección General de Montes y Conservación de la Naturaleza de la Consejería de Ganadería, Pesca y Desarrollo Rural del Gobierno de Cantabria. Entre los objetivos de este convenio está el de dar a conocer los ENP de Cantabria y fomentar la educación ambiental entre la ciudadanía y especialmente entre los escolares de la región.

Para llevar a cabo esta tarea, la Red Cantábrica de Desarrollo Rural ha desarrollado un programa de Educación Ambiental con la tutoría y colaboración de la Unidad Técnica de Dinamización e Innovación Educativa de la Consejería de Educación y Cultura del Gobierno de Cantabria. Esta iniciativa pretende dotar a los docentes de enseñanza obligatoria y bachillerato de nuestra región de una herramienta útil que complementa sus clases teóricas en el aula con una salida activa en el campo.

Jesús Celada, presidente de la RCDR señaló que uno de los objetivos del programa es ayudar al profesorado en su labor educativa con respecto al medio natural. *“Estamos trabajando en una atención al público muy cuidada y personalizada, con altos niveles de calidad a través de un personal muy cualificado. Vamos generando una dinámica muy positiva”,* apuntó.

El servicio de Uso Público de la Red de Espacios Naturales Protegidos de Cantabria reserva dos días a la semana -miércoles y jueves- para la atención y organización de actividades a grupos de escolares. La demanda de este servicio es cada vez mayor, por esta razón se ha visto necesario generar una herramienta de educación ambiental útil para guías y para el profesorado, facilitando el trabajo antes, durante y después de la visita. *“Nos ayuda a realizar nuestro trabajo y permite avanzar el trabajo en el aula y prolongarlo después de la visita”,* matizó el Presidente.

Programa completo y adaptado

En este programa se proponen varias actividades por ámbito de trabajo, temática y nivel pedagógico, de tal manera que el docente tenga la suficiente información sobre la actividad que se propone en cada Espacio Natural Protegido, para poder elegir aquella que más se ajuste al currículo escolar en cada caso.

Esta iniciativa pretende dotar a los docentes de una herramienta útil que complementa sus clases teóricas en el aula con una salida activa en el campo

Los objetivos generales que la Red Cantábrica de Desarrollo Rural se ha marcado con este proyecto de dinamización del Uso Público inciden en la toma de conciencia y sensibilización sobre el estado del medio natural y de la biodiversidad en Cantabria. La idea es despertar entre el alumnado una mente

positiva, de interés y cariño hacia los valores naturales. Además de buscar ampliar los conocimientos sobre la naturaleza de la región, también se trata de fomentar prácticas beneficiosas como el ejercicio físico, el contacto con la naturaleza o la participación.

Con este documento de trabajo previo, la visita al ENP y el refuerzo en el aula, se busca conseguir que los alumnos manejen una serie de temas básicos relacionados con los distintos ecosistemas, teniendo en cuenta la necesaria adaptación curricular en función de las distintas edades. Es preciso despertar en ellos la conciencia sobre el papel decisivo que juegan en la tierra los diversos ecosistemas y la biodiversidad y que adquieran actitudes responsables a través del conocimiento y la comprensión con el fin de respetar, valorar y amar la Naturaleza.





Objetivos

- Sensibilización sobre el medio natural y la biodiversidad de Cantabria.
- Fomentar prácticas saludables en contacto con la naturaleza.
- Ampliar los conocimientos sobre el funcionamiento de los diferentes ecosistemas o especies y las interrelaciones entre la sociedad y la naturaleza.
- Mejorar la capacidad de identificar y tratar los problemas relacionados con la biodiversidad.
- Fomentar la participación al contribuir activamente en la gestión de problemas ecológicos.

¿Qué hacer para reservar una visita?

Para concertar una visita sólo tenéis que poneros en contacto con la central de reservas de la Red de Espacios Naturales Protegidos de Cantabria en los teléfonos 942049438/695594450, aquí os reservaremos el día, os daremos más información sobre las actividades que se ofrecen en el programa o bien otras actividades que puedan ser de vuestro interés.

Los días de visita disponibles para los centros educativos son los miércoles y jueves y la capacidad máxima de 50 alumnos; excepcionalmente también los viernes, sólo cuando se trate de grupos que no superen los 25 alumnos. El horario de la visita puede ser de mañana y/o tarde. Se puede adaptar el horario en función de las necesidades del centro escolar y de la actividad propuesta. Se puede hacer más de una actividad el mismo día si el tiempo de estancia del grupo lo permite. Los centros educativos pueden reservar fecha para realizar cualquiera de las actividades propuestas en el programa de educación ambiental en cualquier período no vacacional del curso lectivo. Se recomienda gestionar con suficiente antelación la fecha de la visita.

Facilidades para el docente

En cada ámbito de trabajo se ha desarrollado un programa específico en función de los valores naturales de cada espacio, intentando aprovechar esos valores como recurso pedagógico para que los docentes puedan complementar sus clases en el aula con una clase en el medio natural.

Cada programa está compuesto por una serie de fichas de actividad según la temática que se quiera abordar en la visita y el nivel escolar del que se trate. Para facilitar al docente la motivación previa a la visita, en cada ficha de actividad encontrará un resumen de contenidos para preparar con los alumnos la salida al campo, así como un ejercicio para realizar después de la visita que le sirva para evaluar el aprovechamiento de la misma. ■

La Red de Espacios Naturales Protegidos de Cantabria

El Programa de Uso Público que gestiona la Red Cántabra de Desarrollo Rural ofrece la posibilidad de conocer y estudiar in situ prácticamente todos los hábitats de la cornisa Cantábrica y trabajar cualquier temática ambiental del currículo escolar. Los ámbitos de trabajo se corresponden con los siguientes espacios naturales previstos por la ley 4/2006 de conservación de la naturaleza de Cantabria:

- Red Natura 2000 en Campoo Los Valles
- Red Natura 2000 en Liébana.
- Parque Natural de Collados del Asón y Red Natura 2000 en la Montaña Oriental.
- Parque Natural Saja-Besaya y Red Natura 2000 en la comarca Saja-Nansa
- Parque Natural de Oyambre.
- Parque Natural de las marismas de Santoña, Victoria y Joyel

¿Qué llevar? ¿Cómo ir vestidos?

- **Calzado apropiado** para andar por la montaña.
 - **Ropa de abrigo e impermeable** en previsión de lluvia.
 - **Gorra y crema solar** si el tiempo lo aconseja.
 - **Ropa de repuesto**, especialmente calzado.
- Agua y comida, dependiendo de la duración de la visita.

Recomendaciones previas a la visita:

- Recoger y llevarnos todos los residuos que generamos.
- No salirse de los caminos señalizados.
- Procurar no molestar a la fauna ni degradar la vegetación.
- No tomar muestras de plantas sin el permiso de los guías.
- Seguir las indicaciones de los guías del ENP en todo momento.

Coste de las actividades:

El desarrollo de cualquier actividad por grupos escolares en periodo lectivo será de un euro por alumno.





Una vez constituido un clúster sólido y estable para la mejora de las condiciones de uso sostenible del recurso “Prehistoria y Arte Rupestre” entorno al ICE-CARP, el diseño y puesta en marcha de proyectos innovadores que favorezcan el crecimiento de la actividad económica en zonas rurales es prioritario. La mejora y desarrollo de la oferta de Turismo Arqueológico Rupestre es vital en las regiones de Europa en donde se concentra la oferta de Arte Prehistórico, unas zonas en donde existe una fuerte tradición en la explotación de este recurso que es todo un referente identitario del territorio.

La reciente obtención del distintivo de Itinerario Cultural del Consejo de Europa para el Arte Rupestre prehistórico (www.prehistour.eu), y la calificación de Patrimonio Mundial por UNESCO de buena parte de los sitios que conforman el ICE-CARP –Alta en Noruega, Brúna-Boíne en Irlanda-; Altamira y cuevas de la Región Cantábrica, el Arte Levantino en España, los enclaves de Foz Côa-Siega Verde en Portugal o Valcamónica en Italia-, son un valor añadido que avalan el potencial de este recurso como sector emergente dentro del Turismo Cultural y Rural de Europa. El Arte Rupestre puede ser considerado en nuestro continente como un elemento de especialización turística para sectores productivos del medio rural, mejorando, además, la valorización de un territorio al cual este tipo de manifestaciones va tan ligado: cuevas, petroglifos, abrigos rocosos, afloramientos rocosos, etc.

Caminos de Arte Rupestre Prehistórico, la Asociación Internacional que gestiona el Itinerario Cultural del Consejo de Europa que agrupa a los principales enclaves con manifestaciones de Arte Rupestre en el Continente, esta trabajando en varios proyectos innovadores que mejoren este recurso cultural y los territorios en los que se encuentran, fundamentalmente rurales. La idea es superar modelos de uso y explotación turística anacrónicos del recurso “Prehistoria y Arte Rupestre”.

Tradicionalmente, el modelo de explotación del arte rupestre se basaba en guías locales escasamente cualificados, una gran falta de servicios de atención al visitante y una importante falta de estrategia y posicionamiento del recurso, en lo referido a la gestión turística. Además, la conservación preventiva era prácticamente inexistente, con una gran falta de previsión, infraestructuras y cuidado de los enclaves.

Actualmente la situación ha mejorado sustancialmente, pero se sigue echando en falta el desarrollo de nuevos modelos -sostenibles- para esta oferta turística y, muy especialmente, de la aplicación de herramientas tecnológicas innovadoras. Se ve como necesario producir un crecimiento sustancial y mejor repartido de la afluencia turística, una renovación de los modelos de gestión (unificados y de calidad) y un control efectivo de los parámetros relativos a la conservación. En la consecución de estos objetivos la cooperación a través de una red de carácter transnacional como es el Itinerario Cultural del Consejo de Europa Caminos de Arte Rupestre Prehistórico (ICE-CARP) se revela como imprescindible.

NUEVOS PASOS DE CAMINOS DE ARTE RUPESTRE PREHISTÓRICO

La Asociación Internacional trabaja en proyectos que buscan la aplicación de las tecnologías de la Información y la Comunicación a la conservación y las visitas a yacimientos arqueológicos, así como a la mejora del turismo cultural y la economía rural



Jesús Celada renueva su cargo como presidente de la Asociación Internacional Caminos de Arte Rupestre Prehistórico

El Itinerario Cultural del Consejo de Europa ‘Caminos de Arte Rupestre Prehistórico’ (CARP) decidió en su reunión anual celebrada el pasado 10 de mayo que Cantabria continúe como sede técnico administrativa del proyecto. La Asamblea General renovó la Junta Directiva de la asociación que gestiona esta red de enclaves de arte rupestre abiertos al público para el período 2012-2016. Jesús Celada Andrés, presidente de la Red Cantabra de Desarrollo Rural, fue reelegido como presidente, contando para ello con el apoyo de la Consejería de Educación, Cultura y Deporte del Gobierno de Cantabria

Representantes de Italia, España, Francia y Portugal celebraron en Madrid la Asamblea General de la Asociación Internacional Caminos de Arte Rupestre Prehistórico (A.I.CARP), entidad gestora de la Ruta Cultural del mismo nombre incluida en el programa de los Itinerarios Culturales del Consejo de Europa. La Asamblea procedió a la renovación de cargos de la Junta Directiva que, desde 2008, ha dirigido esta red europea y cuyo principal logro ha sido la obtención de la mención de Itinerario Cultural del Consejo de Europa en Mayo de 2010. La nueva junta seguirá presidida por D. Jesús Celada Andrés, actual presidente de la Red Cantabra de Desarrollo Rural, incorporándose a la misma los responsables de Cultura de Maçao (Portugal) -vicepresidencia-, Aragón -secretaría-, y Matera (Italia), Ariège (Francia), Andalucía, la Red Asturiana de Desarrollo Rural y el Grupo de Acción Local ADECOCIR (Comarca de Ciudad Rodrigo) en las vocalías.

Los Proyectos PrehistouRTD (Innovación y Competitividad en regiones europeas con Yacimientos Prehistóricos) y ArTIC (Aplicaciones tecnológicas para la mejora de la información y la comunicación en los usos turísticos sostenibles del Arte Rupestre Prehistórico Europeo).

Presentados a las convocatorias del Programa Seven Framework (7FP) de la Comisión Europea y al programa Interreg IVB SUDOE, respectivamente, se trata de dos proyectos de investigación y desarrollo complementarios y adecuados a la problemática del Arte Rupestre europeo.

PrehistouRTD pretende constituir y consolidar una red de grupos de investigación regionales dedicados al estudio de la Conservación y Gestión de yacimientos con Arte Rupestre prehistórico, así como al desarrollo sostenible de un nuevo turismo específico en las áreas rurales y de montaña en donde se localizan estos yacimientos. Los grupos de investigación, con el apoyo de universidades europeas, centros de investigación y autoridades regionales, pretenden crear sinergias que produzcan una transferencia de conocimientos hacia las regiones con arte rupestre menos desarrolladas.

ArTIC es un paso adelante dentro de la evolución que, en los últimos años, está experimentando la gestión del Arte Rupestre prehistórico de Europa. Como recurso de referencia en el ámbito rural europeo, se busca trabajar en el diseño y desarrollo de nuevos modelos de explotación turística para los enclaves rupestres visitables. El proyecto ArTIC se orienta a la modernización y renovación del sistema de gestión técnica y turística del Arte Rupestre en el medio rural, implicando una investigación orientada al diseño y desarrollo de tecnologías de la información y el conocimiento, como pueden ser la Realidad Aumentada, aplicaciones Multimedia 3D en tiempo real en los sitios rupestres, generación de interacciones entre el recurso y el tejido productivo turístico rural del entorno (reservas, ofertas, promociones, paquetes turísticos integrados...), así como una notable inversión en infraestructuras de pequeña envergadura que favorezcan un turismo transnacional especializado, a partir del desarrollo de nuevas formas de mediación, culturales, didácticas y pedagógicas, en los yacimientos visitables.

El valor añadido de estos proyectos radica en el fomento en el ámbito rural de un turismo cultural tematizado (Prehistoria), integral y respetuoso con el medioambiente, reforzando la identidad cultural europea. Este valor se apoya, además, en el distintivo de Itinerario Cultural Europeo otorgado por el Consejo de Europa al itinerario "Camino de Arte Rupestre Prehistóricos". Se busca favorecer la mejora de la competitividad de la oferta de Turismo Cultural de Arte Rupestre fomentando, a través de las TIC, la economía local y la creación de empleo para los núcleos desfavorecidos y otros espacios rurales de Europa en los que el Arte Rupestre forma parte de sus paisajes culturales. En paralelo, se persigue la mejora del control de las condiciones ambientales y físicas de conservación de los yacimientos y el fomento de la accesibilidad de este recurso a segmentos de la población como los escolares y personas con discapacidades sensoriales.




El objetivo final de estos proyectos es el de aumentar la competitividad turística de los destinos rupestres de Europa mediante el desarrollo de «territorios inteligentes» en las zonas rurales en las que se concentran los recursos de Arte Rupestre abiertos al público, implicando al sector turístico local. En último término, hacer plenamente compatibles la conservación y el uso turístico del Arte Rupestre prehistórico mediante la transferencia de tecnologías que faciliten la sostenibilidad de la explotación del Patrimonio Cultural prehistórico, como destino turístico de calidad, en el ámbito del nuevo Turismo europeo.

En estos proyectos se han involucrado, además de las entidades asociadas a la asociación CARP, entidades como Ibertur – Universitat de Barcelona, la Secretaria de Estado de Cultura (Ministerio de Educación, Cultura y Deporte del Gobierno de España), el Istituto per i Beni Archeologici e Monumentali (IBAM)-Consiglio Nazionale delle Ricerche (CNR) y el Centro Studi e Museo d'Arte Preistorica - CeSMAP de Italia, el Instituto Terra e Memória Tomar-Maçon de Portugal, la Universidad de Bergen de Noruega y el centro Nestploria de Francia.

Superposición, en tiempo real, de información e imágenes del mundo real, Aplicación al Arte Rupestre Prehistórico Europeo.

Un proyecto más específico, a punto de ser presentado al programa AVANZA2, pretende ser la punta de lanza de la aplicación de las nuevas tecnologías a la gestión cultural y turística del arte rupestre de un total de 12 comunidades autónomas de España. El mismo busca dotar a los principales destinos de Arte Rupestre de nuestro país de recursos tecnológicos de última generación aplicados a la conservación preventiva e interpretación del Patrimonio Rupestre, principalmente herramientas de Realidad Aumentada e infografías virtuales en tiempo real.

Hacer más atractivos y competitivos estos destinos, en el ámbito del Turismo Cultural, es el objetivo central. La aplicación de las nuevas tecnologías de la comunicación y la información puede suponer un revulsivo que permita abrir una nueva etapa en la manera de gestionar, turística y culturalmente, el recurso del Arte Rupestre. ■



MUJER RURAL

El Parlamento de Cantabria homenajea en el XXX aniversario del Estatuto de Autonomía a las mujeres rurales de la región

La mujer rural ha sido protagonista de esta conmemoración, con un homenaje a su papel de “pilar de desarrollo y progreso”

Agradecimientos: Parlamento de Cantabria

En el XXX aniversario del Estatuto de Autonomía para Cantabria, celebrado el 1 de febrero en el Parlamento de Cantabria, la mujer rural fue la protagonista de un homenaje, en palabras del presidente del Parlamento de Cantabria, Jose Antonio Cagigas, “a su trabajo callado y su sacrificio permanente, que ha permitido sacar adelante las economías familiares y que han constituido, a la vez, uno de los pilares del desarrollo y progreso de nuestra región”.

El acto contó con la presencia del presidente de Cantabria, Ignacio Diego, de varios miembros del Gobierno y de una nutrida representación de todos los ámbitos de la sociedad cántabra.

Cristina Martínez hizo un emotivo discurso poniendo nombres y apellidos a los valores de trabajo femenino en el medio rural

Cagigas, analizó en su discurso la situación económica y social y llamando al “análisis y búsqueda de nuevas oportunidades de creación de empleo” teniendo en cuenta al medio rural, afirmó la necesidad de “volver a los valores de esfuerzo y sacrificio de los que las mujeres rurales siempre han sido un ejemplo”.

En este sentido, les ha agradecido su “labor y entrega” y su “generoso trabajo no suficientemente reconocido”, que las ha convertido en “pilares de desarrollo y progreso”.

Cristina Martínez, presidenta de la Asociación de Familias y Mujeres del Mundo Rural (AFAMMER) y secretaria del Grupo de Acción Local Saja Nansa, realizó un emotivo discurso citando ejemplos de mujeres “con nombre

y apellidos con letras mayúsculas”. Hizo un “reconocimiento” a “todas las mujeres de los pueblos de Cantabria por su trabajo silencioso para sacar a sus familias adelante en una sociedad masculinizada”.

El acto contó con las actuaciones de la Agrupación Juvenil del Grupo de Danzas de Nuestra Señora de Covagonga y de ‘Trastolillos’ para interpretar la Danza del Pericote.

Para finalizar la celebración, todos los miembros del Grupo de Danzas de Nuestra Señora de Covagonga han representado ‘Fiesta’, ‘Danza de Palillos’, y ‘Sones de la Memoria’. El acto se cerró con la interpretación del Himno de Cantabria. ■

Varios momentos del homenaje





Cristina Martínez, presidenta de AFAMMER

El pasado 26 de diciembre El Parlamento de Cantabria, a través de su Presidente D. José Antonio Cagigas, convocó a todas las asociaciones del medio rural, para comunicarnos que en el día de la celebración del XXX aniversario del Estatuto de Autonomía que hoy celebramos se realizaría un reconocimiento a la mujer rural.

Decía la Madre Teresa de Calcuta, refiriéndose al papel de las mujeres en la sociedad... "muchas veces sentimos que lo que hacemos es tan solo una gota de agua en el mar... pero el mar sería menos, si le faltara esa gota..."

Me llamo Cristina Martínez, y estoy aquí por ser una mujer rural... nacida en el seno de una familia ganadera y casada con un ganadero, con el cual colaboro diariamente compaginando este trabajo con mi propia actividad profesional; he desarrollado toda mi vida en este medio...; esto me ha permitido conocer y formar parte de lo que algunos llaman o mejor dicho mal llaman "El colectivo invisible".

Quiero dar mi reconocimiento a la mujer de todos los pueblos y lugares de Cantabria, cada uno con sus peculiaridades pero todas ellas con un mismo hilo común que fue y es, el trabajo silencioso y el esfuerzo constante para sacar a sus familias adelante dentro de la sociedad masculinizada y machista que fue. Mujeres rurales como nuestras abuelas y madres, que no tuvieron voz.

Mujeres como **María Jesús**, casada con un ganadero, madre de 5 hijos, que atendía su hogar, preparaba comidas, lavaba, planchaba, se ocupaba que sus hijos fuesen a la escuela, ordeñaba, cuidaba de su huerto, en el que cultivaba, patatas, cebollas... todos productos naturales ... mirando siempre por la peseta!

Como **Cion**, la pescadera, que iba a la lonja a comprar pescado, para vender después por las casas, primero andando, después en furgoneta... y por las tardes a coser las redes, sin dejar atrás las faenas domesticas, los hijos, el marido, el cuidado de los padres... o como **Doña Paquita**, maestra nacional, que venía los domingos por la tarde en coche de línea con sus dos hijos; ya les estaban esperando en la parada con un carro y les subían hasta la escuela unitaria, donde se pasaba la semana hasta el sábado, enseñando a niñas y a niños de edades diferentes, a leer, a sumar, la tabla de multiplicar, Los Reyes Godos, Literatura, la historia sagrada...o como **Pepita...**, o **Mariuca** o **Eloína** la del **carnuniego...** todas ellas mujeres a las que he querido poner nombre..., porque todas ellas tienen un nombre y apellidos con **letras mayúsculas**.

Todas ellas han hecho posible el milagro, con un esfuerzo y un desgaste encomiable de no solo compaginar su vida familiar y su vida laboral, sino diría mas, compaginar su función productiva y reproductiva.

La mujer rural ha cumplido de una forma ejemplar una serie de funciones fundamentales en la vida diaria:

- Por un lado una **Función Social**, que mantiene la unidad familiar en el entorno rural, ya que asume la responsabilidad de la atención familiar, de las personas mayores de su entorno, familiares enfermos, los hijos, etc.
- Una **Función Cultural y Educativa**, manteniendo y asegurando en muchos casos, la trasmisión oral de la cultura y la conservación del patrimonio de los núcleos rurales, sin olvidar su papel indispensable en la conservación y transmisión del patrimonio gastronómico de nuestros pueblos y de su folclore.

- Una **Función Medioambiental** en el desarrollo de su quehacer diario, preocupándose del mantenimiento de lugares y parajes de su entorno, gestionando el espacio rural, conservando los recursos naturales.

- Una **Función Económica** de suma importancia, porque a pesar de carecer de independencia económica, el trabajo que realiza en la empresa familiar, casi siempre no remunerado, sin derechos sociales, como decía... contribuye de una forma muy importante a la buena marcha del "negocio familiar".

En este sentido decía el Estadista y Científico Estadounidense del siglo XVIII Benjamín Franklin: "Quien quiera ver prosperar sus negocios, que consulte a su mujer..."

España cuenta con una población de casi 5 millones de mujeres que viven en zonas rurales, lo que representa el 15% del total de la población española. Tienen una media de 2 hijos, dedicando diariamente más de 8 horas a las "labores domesticas" y una media de 5 horas diarias a sus "actividades profesionales", lo que supone una media de más de trece horas de trabajo diarias.

Y las mujeres rurales hemos buena la cita de un filósofo alemán que decía "Si quieres que las cosas se hagan, encárgaselas a una persona ocupada".

Con el paso del tiempo, la mujer rural ha ido rompiendo con las estructuras de la sociedad tradicional, que limitaba su participación en papeles casi reservados exclusivamente a los hombres, como ya he dicho anteriormente. Siendo cada vez mas protagonista de su entorno mas publico, apostando por su formación e información, por adaptarse al mundo de las nuevas tecnologías, desarrollando su perfil emprendedor, encabezando numerosas iniciativas, perdiendo el miedo a reivindicar sus derechos y venciendo barreras existentes para acabar con las discriminaciones. Participando en empresas, asociaciones, partidos, asumiendo responsabilidades muy importantes en la vida publica. En este sentido quiero resaltar el papel fundamental que ha tenido el movimiento asociativo, que inició su andadura allá por los años ochenta y que continua con fuerza hasta nuestros días y ha sido el canalizador de la formación e información, con proyectos presentados a las Administraciones locales, Regionales y Nacionales, que han sabido valorarlas, consiguiendo que la mujer rural haya logrado un cambio cualitativo en sus expectativas.

El papel reivindicativo del movimiento asociativo ha obtenido importantes logros, merece la pena destacar el mas reciente que ha sido la aprobación de la **Ley de Titularidad Compartida de las Explotaciones Agrarias**, que pone punto y final a una injusta situación de desigualdad que existía en nuestras explotaciones, disfrutando, por fin, del reconocimiento jurídico, fiscal, laboral y social que nos corresponde.

Quiero agradecer al Parlamento de Cantabria, que en este día, me haya dado la oportunidad de expresar mi visión sobre este tema, que me apasiona y dejar bien claro que la mujer rural tiene que estar presente en todas y cada una de las decisiones que atañen al futuro de nuestra Región..., para dejar a nuestros hijos un medio rural mejor...

¡De nosotras depende seguir avanzando...!

Blanca Martínez

Nueva Consejera de Ganadería, Pesca y Desarrollo Rural del Gobierno de Cantabria



La Consejera de Desarrollo Rural estudió Ingeniería Técnica Agrícola en la Universidad de Palencia y su bagaje laboral siempre ha estado relacionado con la Cantabria rural y agroganadera, formando parte del equipo técnico de la Consejería que hoy dirige. Esta ampuerense ha trabajado como técnico del Servicio de Reforma de Estructuras de la Dirección General de Desarrollo Rural, ha sido Jefa del Negociado de Estadística de la Consejería de Ganadería del Gobierno de Cantabria y Técnico Comarcal Agrario de la Oficina de Ramales de la Victoria. Blanca Martínez nos habla de las principales cuestiones que preocupan en el medio rural de la región.

En su vida tiene una gran importancia el medio rural. Nació y vive en un pueblo y su vida profesional ha ido muy ligada a las zonas rurales. Desde su visión particular: ¿cómo ve los pueblos de Cantabria?

En el actual contexto de crisis económica global, el medio rural de Cantabria se está viendo afectado. Por ello, todas nuestras líneas de actuación están orientadas a lograr un mayor bienestar para quienes tienen en el campo y la mar su forma de vida. No hay que olvidar que la Cantabria rural tiene el principal activo en sus gentes. Los productores de los diversos sectores son un orgullo para nuestra tierra. Se trata de profesionales que trabajan los 365 días del año y que están resistiendo con gran entereza los embates de una crisis económica global.

“La Cantabria rural tiene el principal activo en sus gentes. Los productores de los diversos sectores son un orgullo para nuestra tierra”

La crisis, ¿es más crisis en el medio rural? ¿Esta es una oportunidad para reclamar el protagonismo y la importancia que nunca debió de perder?

En la actualidad se está produciendo un retorno a los pueblos de todos aquellos profesionales a los que el mercado laboral urbano ha expulsado. Vivir en el medio rural genera muchos beneficios intangibles, lo que se ha dado en llamar calidad de vida. Además, está claro que establecerse en el campo genera menos costes que hacerlo en la ciudad. Este incremento del capital humano del agro puede ayudar a reforzarlo en el medio y largo plazo.

¿Cuáles son los principales objetivos que se marca en esta legislatura el Ejecutivo cantabro en las zonas rurales de Cantabria?

Nuestra gran obsesión es el empleo. Para ello, nuestra intención es mantener las líneas de ayudas que suponen dinero que llega directamente a los productores. En la elaboración de nuestros primeros presupuestos, hemos suprimido todos aquellos gastos prescindibles y secundarios, y nos hemos centrado en ayudar a la producción. La reducción de los gastos en personal, bienes y servicios, nos ha permitido incrementar el 2,5% el global de transferencias corrientes, inversiones reales y transferencias de capital, en relación a 2011.

Entremos en el corto plazo. ¿Cuáles son las prioridades más urgentes en nuestros pueblos?

La disminución del número de explotaciones ganaderas se ha acelerado durante los últimos años. No es fácil invertir esta tendencia. Para ello, la mejor fórmula es concentrar los recursos económicos en lo verdaderamente importante, como he comentado anteriormente. En concreto, resulta especialmente preocupante el asunto del precio de la leche. Es sabido que la Administración no puede intervenir. Lo que sí estamos haciendo el presidente del Gobierno de Cantabria, Ignacio Diego, y yo misma, es reunirnos periódicamente con los diversos agentes del sector, grandes distribuidores

incluidos, para instarles a que no utilicen la leche como producto reclamo y que traten de ofertarla a un precio lo más equitativo posible. El presidente ha colocado este tema como uno de los prioritarios en su agenda.

No quisiera dejar de hablar del sector pesquero. Junto a las Comunidades Autónomas del litoral Cantábrico, estamos fijando posiciones comunes para luchar por mejores TACs (totales admisibles de capturas) y cuotas para nuestros pescadores, en los foros de decisión de la Unión Europea.

Otro de los frentes en los que estamos poniendo especial interés es el asunto de los interesados en la aplicación de la vigente Ley de Montes, emanada de las Cortes Generales. La idea es buscar una interpretación de dicha norma lo más favorable posible a los intereses de los ciudadanos. Eso sí, sin violentar ni la letra ni el espíritu de la Ley. Así pues, con la publicación de la Orden GAN 16/2012, de 19 de marzo, en el Boletín Oficial de Cantabria, hemos dado respuesta al problema de los consorcios; hemos creado la oficina de atención a los interesados, que recoge periódicamente la documentación que estos aportan; existe un informe de la Dirección General que admite la usucapción como medio válido para adquirir la propiedad de parcelas; hemos procedido a la desafectación de espacios concretos en el término municipal de San Pedro del Romeral; hemos contratado cuatro asistencias técnicas para agilizar la rectificación del Catálogo de Montes de Utilidad Pública; en definitiva, un gran esfuerzo al servicio de los ciudadanos de Cantabria.



Blanca Martínez saluda al ministro de Agricultura, Alimentación y Medio Ambiente, Miguel Arias Cañete.

Abajo:

La Consejera en la firma de un convenio con la RCDR para la dinamización de los Espacios Naturales Potegidos de Cantabria.

Los Presupuestos Generales del Estado han confirmado un recorte en Desarrollo Rural para el año 2012. ¿Cómo va afrontar su departamento esta nueva situación?

El presupuesto del Ministerio de Agricultura, Alimentación y Medio Ambiente ha experimentado un ajuste respecto a 2011, derivado de la necesidad de cumplir el objetivo de déficit. No obstante, en materia de desarrollo rural, el presupuesto tiene una virtud: ha concentrado los recursos disponibles en aquellos instrumentos más eficaces. Me refiero a la aportación del Estado a los Programas de Desarrollo Rural (PDR) de las Comunidades Autónomas, que están cofinanciados por la Unión Europea. Dicho aporte se incrementa un 48% respecto al ejercicio anterior de 2011. Reforzando presupuestariamente estos Programas, se aprovechan al máximo los recursos que llegan desde la Unión. Por cada euro invertido por nuestra Comunidad Autónoma se produce un retorno de tres.

Este incremento del 48% ha permitido que las convocatorias de ayudas del Gobierno de Cantabria financiadas a través del Programa de Desarrollo Rural se mantengan tal y como las teníamos planificadas. Me estoy refiriendo a la Orden 2/2012, que convoca varias ayudas al desarrollo rural: indemnización compensatoria, utilización de servicios de asesoramiento y las ayudas agroambientales. Hemos dotado estas ayudas al desarrollo rural con un importe total máximo de 9.476.000 euros, lo que supone un incremento del 3,7%, en relación a 2011.

¿En qué estado se encuentra la Ley para el desarrollo sostenible del medio rural en Cantabria? ¿Cuáles son los siguientes pasos a dar?

El balance en la aplicación de la Ley 45/2007 para el desarrollo sostenible del medio rural sólo puede calificarse de discreto, a día de hoy. Y me refiero a la actuación de las anteriores administraciones general del Estado y Autonómica.

La Ley se aprobó en diciembre de 2007 y dispone unos mecanismos de puesta en marcha muy complejos, porque necesita de varios instrumentos y del consenso de muchos agentes. Además, desde su nacimiento, su dotación presupuestaria ha ido disminuyendo.

Uno de estos instrumentos es el Protocolo que deben firmar las Comunidades Autónomas con el Estado. Cuando mi equipo de dirección y yo tomamos posesión, Cantabria era la única Comunidad Autónoma que no había firmado este Protocolo. El 17 de octubre de 2011 corregimos esta situación y firmé este documento con el anterior secretario de Estado de Medio Rural y Agua, Josep Puxeu.

Otro instrumento son los Convenios Estado-Comunidades Autónomas. Derivado de la situación económica, hay un nuevo trámite para la aplicación de la Ley. Es la necesidad de informe favorable y vinculante del Ministerio de Economía y Hacienda para la firma de los convenios con aquellas Comunidades Autónomas que incumplieron los

objetivos de estabilidad presupuestaria. Por ello, sólo la Comunidad Autónoma de La Rioja firmó su convenio en 2011. Cantabria no ha firmado el convenio porque la anterior administración incumplió el objetivo de déficit en el año 2010.

Ante esta situación, el Ministerio de Agricultura, Alimentación y Medio Ambiente ha comenzado un proceso de revisión de la Ley. Se trata de hacer de la misma un instrumento más eficaz y operativo, que permita lograr lo que hasta ahora no se ha conseguido: una aplicación efectiva de la misma.

Háblenos de la nueva Política Agraria Común: Usted se ha mostrado totalmente en contra del borrador propuesto de la nueva PAC. Por el contrario, desde múltiples organismos se valora muy positivamente su ambición por introducir conceptos como la innovación o el mantenimiento ambiental a un medio rural demasiado apegado al sector primario ¿Cómo valora todo esto?

Efectivamente, hay muchos aspectos de la propuesta de reforma de la PAC que no nos gustan. Por eso tenemos preparadas varias enmiendas. Por ejemplo. La propuesta de reforma podría dejar fuera del sistema de

Blanca Martínez sitúa como principales frentes de trabajo de su Consejería el precio de la leche, el sector pesquero y la Ley de Montes





Blanca Martínez participa en la inauguración de la jornada 'El futuro de la PAC y su impacto en Cantabria'

ayudas directas a los pastos con elevada presencia de especies leñosas, que tienen matorrales directamente aprovechados por el ganado. Nosotros queremos que aquellos Estados miembros que lo deseen puedan incluir estos pastos en las superficies admisibles para el pago básico.

También pretendemos que la nueva normativa siga permitiendo a los Estados miembros computar en las superficies de pastos determinados cultivos, entre los que figura el maíz forrajero, a efectos del mantenimiento del 95% de dicha superficie de pastos. Por otra parte, nuestra intención es que la obligación de mantener el 95% de los pastos permanentes existentes en 2014 se compute a nivel regional, en vez de individual, para otorgar capacidad de maniobra a los ganaderos. Y, por último, para evitar una reducción de la capacidad productiva de las explotaciones, pretendemos que setos, linderos con vegetación natural y otros elementos singulares se incluyan dentro del preceptivo 7% de superficies de interés ecológico.

También queremos que las explotaciones con una superficie inferior a 100 hectáreas que tienen un elevado porcentaje de pastos permanentes, queden excluidas de la obligación de mantener otras superficies de interés ecológico. Y, cómo no, haremos una defensa a ultranza de los derechos de los productores lácteos. Hemos solicitado el

mantenimiento de los pagos acoplados en el sector lácteo. También pretendemos que pueda optar a los mismos con preferencia a otros sectores.

Desde la UE se anima a potenciar el modelo de desarrollo de los Grupos de Acción Local (GAL) a través del enfoque LEADER. ¿Cómo ve el trabajo de los GAL en Cantabria? ¿Cuáles cree que son sus principales potencialidades y éxitos?

Tengo una buena valoración de los Grupos de Acción Local (GAL). Cuentan con muchos años de rodaje y conocen bien sus funciones. Como ocurre en toda organización, el factor humano que los conforma es decisivo. Por ello, también es muy importante la labor de los agentes sociales y económicos en aras de la necesaria diversificación económica del medio rural cántabro.

Es difícil simplificar en pocas palabras algo tan variado y complejo como es la aplicación del LEADER por parte de los GAL. Pero, en síntesis, quiero destacar su conocimiento del territorio, en sus vertientes física, económica y social, y su capacidad de impulsar y dinamizar de abajo arriba

con una visión integradora. También es resaltable el buen hacer de unos equipos humanos compuestos por técnicos, que están contribuyendo a fortalecer el entramado socioeconómico del medio rural a través de la mejora de la calidad de vida y a la obtención del valor añadido.

La Red Cántabra de Desarrollo Rural (RCDR) tiene firmado con su Consejería un convenio para la dinamización y mantenimiento del uso público de la Red de Espacios Naturales Protegidos de Cantabria. ¿Cómo valora el trabajo de la RCDR en este convenio?

La Red está realizando una labor importantísima, que valoramos mucho. Los Espacios Naturales Protegidos son las joyas del patrimonio natural de Cantabria. Es necesario desarrollar un calendario de actividades sostenibles y respetuosas que atraigan riqueza en forma de visitantes a estos espacios. Hoy día se emplea la expresión "poner en valor" para definir este tipo de actuaciones. Pues bien,

la Red lo está haciendo a la perfección, con el diseño de un conjunto de iniciativas orientadas al turismo variadas, equilibradas y muy bien estructuradas.

A juicio de la Consejera los Grupos de Acción Local han sido decisivos a la hora de "fortalecer el entramado socioeconómico del medio rural a través de la mejora de la calidad de vida y a la obtención del valor añadido"

Además, la RCDR tiene en marcha otros muchos proyectos en el medio rural relacionados con el medio ambiente, la divulgación, el turismo cultural, etc. ¿Cómo ve el trabajo de esta asociación para con el medio rural de la región?

Creo que la Red ha acertado a la hora de diversificar la oferta, como usted bien dice, con estos otros proyectos. Turismo y cultura deben ir de la mano, pues hay un público muy específico que demanda este tipo de actuaciones a la hora de programar sus vacaciones. En cuanto al medio ambiente, la educación y la sensibilización del visitante están presentes en el trabajo que hace la Red. En definitiva, creo que el enfoque global es la clave del éxito en la gestión de los Espacios Naturales, y es precisamente el que está ofreciendo la Red Cántabra de Desarrollo Rural. ■



Martínez preside la reunión de la Mesa Agraria

FORO CANTABRIA EUROPA: 'EL FUTURO DE LA PAC Y SU IMPACTO EN CANTABRIA'

La Dirección General de Asuntos Europeos de la Consejería de Economía, Hacienda y Empleo, en colaboración con la Red Cántabra de Desarrollo Rural continúa acercando los temas más relevantes de la Unión Europea a la ciudadanía de Cantabria. El pasado 3 de mayo, en el marco de la semana europea, se celebró la jornada 'El futuro de la PAC y su impacto en Cantabria'. Este acto, celebrado en el Auditorium de San Vicente de la Barquera contó con la participación de prestigiosos ponentes

Agradecimientos:

Juan Muñoz Hormaechea

La Comisión Europea trabaja en la propuesta de la nueva Política Agrícola Común (PAC) para el periodo 2014-2020. Para conocer los detalles y el posible impacto en Cantabria de la nueva PAC reunimos en este foro a cuatro prestigiosos ponentes que abrieron luz en las directrices futuras de una de las estrategias clave de las políticas europeas y que tienen un mayor peso en el medio rural. La mesa estuvo moderada por Jesús Celada, presidente de la Red Cántabra de Desarrollo Rural y del Grupo de Acción Local Liébana. Este foro abría el programa de actividades propuesto para la celebración de la Semana Europea en Cantabria, un programa destinado a promocionar el sentimiento europeísta y homenajear así un símbolo de la Unión como es el 9 de mayo.

"Hay que hacer un esfuerzo por mantener la vitalidad del medio rural y su diversidad, que es una de las señas de identidad de Europa"

Ricard Ramón i Sumoy

Pertenece de la Dirección general de Agricultura de la Comisión Europea y es uno de los técnicos con mayor conocimiento de la reforma de la Política Agrícola Común (PAC) que ha preparado la Comisión Europea de cara al periodo 2014-2020. Ramon lleva más de una década en Bruselas trabajando sobre el tema del desarrollo agrícola



Para Ramón esta propuesta de la PAC es fruto de una larga reflexión y de un largo debate de más de dos años en los que se ha tratado de escuchar e implicar a todos los agentes involucrados en lo agrario y lo rural. Según este experto, el Consejo Europeo es un firme convencido de la importancia de la agrícola y de lo rural. Por esta razón, explicó cómo desde este organismo europeo se ha esforzado en mantener el presupuesto y se han creado nuevas partidas para aspectos que consideran clave para el futuro agrícola y rural de la unión: I+D+i agrícola, greening... "La nueva PAC es más justa y más solidaria. Propone varios retos, pensar en el largo plazo y hacer una gran reflexión", explicó. Ricard situó tres tipos de retos a los que hacer frente: económicos, ambientales y territoriales.

A su juicio, uno de los puntos básicos de la nueva Política Agraria Común es que pone en el centro de atención en la renta de los agricultores. "Hay que hacer un esfuerzo por mantener la vitalidad del medio rural y su diversidad, que es una de las señas de identidad de Europa". Acerca del greening señaló que la integración de requisitos ambientales "es necesario no sólo por el Medio Ambiente sino pensando a largo plazo para mantener nuestro nivel de producción. No podemos perder calidad del suelo".

Como explicó este experto, la PAC 2014-2020 propone un nuevo modelo para los pagos directos. La nueva política busca agricultores activos y cree que es preciso excluir determinados agentes que no aportan. La nueva PAC establece también un 30 % de los fondos para el pago verde y busca la renovación generacional a través de un régimen especial para jóvenes "a los que por primera vez se les da un tratamiento específico dentro de la Política Agraria

Comun". Otras novedades de la PAC son la posibilidad de mantener varias primas a la vez. En este sentido, se impondrá una reducción gradual y limitaciones en cobros -excepto en pago verde- y un régimen de pequeños agricultores, todo con la idea de mejorar la renta. Otra novedad, como explicó Ricard es que "por primera vez se promueve la acción común y se pretende mejorar la posición de los agricultores en la cadena alimentaria para que obtengan más reconocimiento, competencia y protagonicen un desarrollo rural".

El borrador de la PAC 2014-2020 propone un nuevo marco para el desarrollo rural. Por primera vez también se establece un marco común estratégico de todos los fondos a través de un contrato de partenariado de carácter nacional en el que se establecen objetivos y prioridades. La nueva PAC establece varias medidas básicas a desarrollar en este campo: transferencia de conocimiento, inversiones en activos físicos, desarrollo empresarial, creación de organizaciones de productores, medidas agroambientales colectivas, cooperación y gestión de riesgos

"Hay una cosa que no se puede negar y es que el LEADER ha sido un gran éxito y es una de las cosas de las que tenemos que estar orgullosos en la UE"

Para finalizar centró la apuesta de la nueva PAC en la metodología LEADER. Ricard explicó la razón de ampliar esta metodología de desarrollo -empleada por los Grupos de Acción Local-, a todos los fondos europeos estructurales. "Hay una cosa que no se puede negar y es que el LEADER ha sido un gran éxito y es una de las cosas de las que tenemos que estar orgullosos en la UE". Este nuevo marco, por tanto se presenta como una gran oportunidad para el desarrollo local endógeno en el que entidades como los Grupos de Acción Local tienen una gran experiencia en el desarrollo de este tipo de iniciativas y metodologías. "La nueva PAC puede y debe ayudar mucho en el medio rural y en su desarrollo. Confío que el debate en el parlamento mejore aún más la herramienta", concluyó.

Esther Herranz García,

licenciada en geografía, es eurodiputada del grupo Partido Popular Europeo desde el año 2002. Además, es miembro de la Comisión de Agricultura y Desarrollo Rural del Parlamento Europeo



Esther Herranz comenzó su intervención destacando como elemento fundamental de la reforma “el papel asignado al Parlamento Europeo y por tanto a los ciudadanos”. Sin embargo, rápidamente mostró su desacuerdo con la nueva PAC propuesta por la Comisión Europea presentada previamente por Ricard Ramón. Herranz inició su réplica calificando dicha propuesta como “decepcionante desde el principio”. A la vez, advirtió que desde el Parlamento

no existe ninguna prisa y prometió utilizar los dos años de negociación con el Consejo de manera responsable, denunciando todo aquello que sea perjudicial para España.

Entre las muchas críticas que expuso la eurodiputada sobre esta reforma, aludió a la desaparición del criterio histórico, aceptada, según ella erróneamente, por el anterior Gobierno socialista quien rápidamente asumió el reparto de ayudas por hectárea. Otro de los aspectos más relevantes que quiso destacar Herranz, es el hecho de que “el sector vacuno es el gran olvidado de esta reforma”. Precisamente sobre el sector de la leche, Esther Herranz describió como buena noticia el Reglamento Comunitario para el Desarrollo de las Relaciones Contractuales entre Industria y Productores de Leche, elemento que dará seguridad y estabilidad así como mejoras en el posicionamiento de este sector en la cadena alimentaria. Herranz también echó de menos en la propuesta de la Comisión medidas de “sentido común” que no excluyan al sector intensivo y garanticen mayor seguridad y el abastecimiento de alimentos para el ganado.

“La PAC es decepcionante desde el principio”

Los imperativos ambientales propuestos en la reforma también son según Herranz más complicaciones para la ganadería española, por no hablar de las importaciones de países terceros, muy perjudiciales para este sector en los últimos años. La ponente otorgó mucha importancia al criterio de reciprocidad abogando por exigir a esos terceros exportadores los mismos criterios de calidad que se exigen en el mercado comunitario.

Respecto al reverdecimiento de las ayudas contemplado en la reforma de la Comisión, Esther Herranz mostró un claro rechazo. “¿Por qué hacer más verde a lo que ya es lo más verde del planeta?” se cuestionó la ponente mientras argumentaba sus discrepancias sobre medidas como el ‘greening’, según el cual el 30% de los sobres nacionales deberá estar ligado a la realización de una serie de prácticas con fines medioambientales lo que será de difícil aplicación en algunas regiones como las de Europa del sur y además, supondrá fuertes costes para el agricultor.

En cuanto a la dotación presupuestaria, Herranz hizo referencia a una afirmación previa de Ricard Ramón en la que aseguraba que España no vería disminuida su asignación. “Vamos a partir de una congelación del presupuesto con lo cual, ante el año anterior perdemos un 10%, a esto yo no lo llamo quedarme como estoy” ironizó la eurodiputada.

Para concluir su presentación, Herranz alzó un llamamiento para apostar por el sector primario en su conjunto, tanto en la rama industrial como en el sector

de los pequeños productores. “El sector primario debe ser fundamental como motor del desarrollo económico” reconoció Herranz quien añadió que este sector debe tener acceso a todas las alternativas comunitarias existentes para fomentar su competitividad. Se despidió por tanto, comprometiéndose a luchar desde el Parlamento Europeo por una Política Agrícola Común más justa para nuestro país.

Ricardo Cortés Lastra

Es Licenciado en Derecho y Máster en Gestión Pública. Actualmente es Eurodiputado, forma parte de la comisión de Desarrollo y es suplente de la Comisión de Agricultura y Desarrollo Rural



Cortés comenzó su intervención dando la enhorabuena a la Política Agraria Común por ser una política muy longeva al cumplir 50 años para a continuación tratar de dar un baño de realidad tratando de dejar muy clara la situación real de lo agrícola y lo rural en la UE. El eurodiputado cántabro cree que se han unido todos los intereses demasiado tarde. “La situación de la ganadería en Cantabria es dramática. Es necesario renegociar las cuotas, pero también muchas cosas más. Es necesario pensar en la bajada de precios al productor y la subida de precios al consumidor, reflexionar y dar pasos hacia delante”, afirmó.

“Es necesaria una PAC más simple y reforzar el peso de los productores”

Ricardo Cortés volvió a incidir en el éxito de la herramienta LEADER y aseguró que “la UE necesita un enfoque global para la agricultura. “La función del LEADER y de los Grupos de Acción Local en su apoyo a la creación de PYMES ha demostrado cómo revitalizar de territorios. Los apoyos al medio rural generan efectos mucho mayores que en el medio urbano”. Otro aspecto que destacó fue la importancia de la agricultura y ganadería para el resto de sectores, tanto en el medio urbano como en el rural. “No podemos olvidar

que la agricultura y la alimentación deben pensar en la población y servirles de verdad. Deberíamos ser valientes y hacer una gran reforma”. Según el, es fundamental recoger el componente social que aporta el enfoque LEADER y es preciso vertebrar y dar trabajo a los habitantes del medio rural. “Es necesaria una PAC más simple y reforzar el peso de los productores, consolidando grupos que les permitan competir en una mejor posición a la hora de negociar”

Reivindicó el papel del Parlamento Europeo como negociador, algo que genera una gran responsabilidad para con los ciudadanos y planteó una de las grandes incertidumbres de la PAC 2014-2020, “aún no sabemos los fondos con los

que contamos por lo que es muy difícil planificar”, indicó. Acerca del greening Cortés se preguntó si es idóneo y efectivo y abogó por la flexibilidad y el respeto de la especificidad en este sentido, instando a la norma adaptarse a circunstancias territoriales. “No hay que perder de vista los problemas reales de la gente y todavía queda mucho camino por recorrer. Por esta razón se impone un acuerdo para garantizar las necesidades de la población”, concluyó.

M^a Henar Hernando García

Es Ingeniera Técnica Agrícola y funcionaria de carrera desde el año 1987. Actualmente es la directora general de Desarrollo Rural de la Consejería de Ganadería, Pesca y Desarrollo Rural del Gobierno de Cantabria.



En primer lugar María Henar Hernando quiso aclarar que lo primero que espera Cantabria de esta reforma es un apoyo al ganado vacuno, de la carne y de la leche, factor principal de nuestra economía rural. “El sector de carne y de leche es la única alternativa que tenemos debido a que nuestras características orográficas no nos permiten una mayor diversificación” explicó. Por tanto, Hernando creyó indispensable mantener el nivel de acoplamiento existente tanto en el ganado vacuno de leche como en el de carne. En cuanto a los pagos directos y la repercusión que tienen en Cantabria actualmente, María Henar cifró en unos 40 millones de euros lo que se reparte en la región. De este montante, 25 millones son para el pago único y los 15 restantes son para pagos asociados y en Cantabria existen un total de 5938 beneficiarios de ayudas directas.

Los aspectos que más preocupan a Cantabria son según María Henar los siguientes: las prácticas beneficiosas, el greening, los pagos básicos y asociados, la convergencia de derechos, el apoyo a los jóvenes agricultores y las zonas con dificultades ambientales. Sobre el greening o el pago verde, la Directora General reconoció que aunque en

un principio Cantabria cumple sobradamente con este aspecto sin necesidad de que se nos exigiera ninguna condición específica, analizando la propuesta del reglamento se encuentran aspectos que dificultarán el cumplimiento de estas condiciones. Por ejemplo, el mantenimiento del 95% de los pastos permanentes a nivel de explotación individual. “Nosotros lo que propondríamos sería, o bien que ese 95% fuera a nivel regional y no individual, o bien que el maíz forrajero computara para llegar a ese porcentaje” apuntó Hernando. En cuanto al 7% exigido para zonas de interés ecológico, María Henar propone que las explotaciones pequeñas y en determinadas circunstancias deberían estar exentas de reservar dicho porcentaje así como de la obligación de diversificar los cultivos.

En referencia a los pagos asociados, María Henar apuntó que en Cantabria representan un 37,46 % de lo que reciben nuestros productores, en total, 4997 beneficiarios. En este sentido, abogó por mantener estos niveles de apoyo ya que muchas de las explotaciones de la región no serían viables sin dichas ayudas. Otro elemento muy relevante para Cantabria según María Henar es el posible afloramiento de nuevas hectáreas a partir de 2014 con la declaración de nuevos derechos. Este asunto puede resultar catastrófico para este país

“El sector de carne y de leche es la única alternativa que tenemos debido a que nuestras características orográficas no nos permiten una mayor diversificación”

ya que se incrementarían los beneficiarios sin incrementarse el volumen total con lo que el montante a percibir por hectárea puede ser ostensiblemente menor que en años anteriores. Además, Hernando avisó de la posible especulación con tierras que puede conllevar esta medida.

Otros aspectos destacados por la ponente fueron las definiciones planteadas en la propuesta sobre ‘pasto permanente’ y ‘agricultor activo’. En ambos casos acusa a la CE de no clarificar del todo los conceptos dando lugar a posibles controversias. La ponente lamentó también el aumento de la complejidad de gestión que supone esta propuesta de reforma así como el incremento del gasto administrativo que la misma conlleva. Para concluir la presentación, María Henar abordó el terreno del Desarrollo Rural. Sobre este apartado, afirmó con rotundidad la estrategia continuista que adoptará el Gobierno Regional respecto a la situación actual, a pesar de que los planes de desarrollo rural no se podrán estudiar hasta que no se confirmen los fondos disponibles definitivos. ■

PAC, una política europea que cumple sus bodas de plata

La Política Agrícola Común (PAC) es una de las políticas más importantes y uno de los elementos esenciales del sistema institucional de la Unión Europea (UE). La PAC gestiona las subvenciones que se dan a la producción agrícola en la Unión Europea. La política agrícola común se creó en los años sesenta, en un momento en que Europa era deficitaria en la mayoría de los productos alimenticios. Esta política contribuyó positivamente al crecimiento económico y logró garantizar el suministro al consumidor europeo de una amplia gama de productos alimenticios de calidad a precios razonables. Hasta mediados de la década de los 90, la PAC fue, a gran distancia, la política comunitaria más importante, especialmente desde el punto de vista presupuestario. La Unión Europea se convirtió en el primer importador y el segundo exportador de productos agrícolas a nivel mundial.



Panorama de la agricultura en la UE

Las zonas rurales (tierras agrícolas y forestales) representan más del 80% del territorio de la UE y en ellas vive la mitad de sus habitantes, dedicados a la agricultura y otras actividades. En los 27 países de la UE hay cerca de 13,7 millones de personas que se dedican exclusivamente a la agricultura. En la UE existen explotaciones extensivas e intensivas, en las que se practican la agricultura convencional y la agricultura ecológica. La agricultura familiar representa una importante tradición y muchas familias han conservado la misma explotación a lo largo de generaciones.

La UE favorece una agricultura sostenible, productiva y competitiva incluso en las regiones que presentan condiciones difíciles. El objetivo es que los agricultores tengan una buena calidad de vida y sean lo suficientemente competitivos para satisfacer las exigencias de los consumidores y ciudadanos en cuanto a oferta, precio, calidad y seguridad de los alimentos, protección del medio ambiente y bienestar de los animales. Las regiones y las comunidades rurales deben conservarse como parte importante del patrimonio cultural y paisajístico. Así los europeos podremos seguir disfrutando de unos alimentos seguros a precios asequibles y de la belleza de nuestro entorno.



Inma Valencia inaugura el foro

Campo - Los Valles



Asociación Desarrollo Territorial
CAMPO - LOS VALLES



CENTRAL HIDROELÉCTRICA EN ARENAS DE IGUÑA

Laureano Laguillo y Tomás Fernández son dos experimentados emprendedores del Valle de Buelna que han pasado la última década intentando sacar adelante su último y ambicioso proyecto: la puesta en marcha de una central hidroeléctrica en Arenas de Iguña. Hidroiguña S.L. aprovecha una infraestructura ya existente en el río Besaya en un proyecto que persigue generar energía limpia a partir de los recursos propios que ofrece el territorio.

Un paso más para romper la dependencia energética, uno de los principales problemas que tienen nuestros territorios. Tomás Fernández y Laureano Laguillo no tenían ninguna experiencia en este campo de la energía y sus periplos empresariales poco o nada tenían que ver con su última aventura empresarial. Los dos promotores se encontraron con que la inversión que hicieron en la compra de una finca con un antiguo molino harinero les deparaba una interesante sorpresa. “Compramos esta finca con la idea de invertir. Laureano, que tiene una gran visión empresarial tuvo la idea de aprovechar el salto de agua”, comienza Tomás. “Fue una locura. Vimos que tenía un salto de agua de 1500 litros por segundo y decidimos apostar por explotar este recurso”, continúa.

Antes de nada, Tomás y Laureano tenían muy claro

que querían corroborar sus intuiciones a nivel técnico y encargaron un estudio de viabilidad que les permitió comprobar que “si obteníamos los permisos podíamos rentabilizar la inversión con la mirada puesta en un plazo de 10 a 15 años”, explican. Este estudio de viabilidad también les mostró que debían ajustar su idea inicial de captación de energía hidráulica. “Nuestra idea es aportar innovación a los recursos existentes. Teníamos un canal de agua, pues decidimos aprovecharlo.

La nueva instalación aprovecha una infraestructura ya existente en el cauce del río

Antes se hacía harina, ahora obtendremos energía”, se propusieron. Su primera idea era utilizar el canal del molino pero gracias al estudio comprobaron que era mejor aprovechar su rebosadero hacia el río Besaya.

Una carrera de fondo

Los promotores nos cuentan que ha sido un trabajo muy duro y muy largo. “Llevamos más de 10 años solucionando problemas. Compramos la finca en el 2000 y hemos inaugurado a finales de 2010”, confirman aliviados. Cuando comenzaron toda esta aventura tenían una idea muy clara, no querían ningún tipo de problema y trataron de ajustar el proyecto muy bien. Tomás y Laureano relatan que lo primero que hizo la Confederación Hidrográfica del Cantábrico fue mandar dos ingenieros “antes de mover una hierba”.

Tras esta visita este organismo les dio un informe favorable condicionado a cumplir unas condiciones muy precisas. “Hemos seguido sus indicaciones al pie de la letra porque no queríamos ningún problema.

“Llevamos más de 10 años solucionando problemas”

Laureano Laguillo y Tomás Fernández, los dos promotores de Hidroiguña S.L.



Los promotores nos muestran el canal de captación



Inauguración oficial

Lo que queríamos era ponerlo en marcha. En la parte técnica, de obra civil y ambiental no hemos tenido ni un solo problema. El único problema lo hemos tenido con los permisos”, prosiguen. “Es increíble la cantidad de pegas con las que nos hemos encontrado”.

Acomodaron el proyecto a todas las indicaciones que les dio la Confederación Hidrográfica y se mostraron escrupulosos al milímetro. La nueva instalación aprovecha una infraestructura ya existente en el cauce del río, una circunstancia definitiva que ha posibilitado la puesta en marcha de esta instalación. “No hemos cambiado absolutamente nada, lo hemos mejorado. Hemos aprovechado una infraestructura

ya creada. Existía una canalización del río Besaya que conducía a un antiguo molino harinero y nosotros construimos toda nuestra infraestructura sobre el cauce artificial que ya existía”, confirman.

Gran inversión y apoyo comarcal

Para poner en marcha esta instalación los promotores ha realizado una fuerte inversión. Tomás y Laureano afirman llevar gastados más de 1.200.000 euros. La Confederación Hidrográfica del Cantábrico ha concedido a la empresa Hidroiguña S.L una concesión de explotación de 40 años al cabo de los cuales toda la infraestructura, materiales y maquinaria pasa en su integridad a este organismo.

Decidieron acudir en busca de ayuda del Grupo de Acción Local Campoo Los Valles tras conocer su existencia y ayudas a través de otros promotores. Reconocen que encontrarlos fue una inyección de ánimo tremendo. “Nos abrieron los brazos desde el primer momento y confiaron en nosotros y en nuestro proyecto. Yo no me atrevía porque después de tantos impedimentos no me apetecía tocar otra puerta más”, reconoce Laureano. “Han sido un colchón muy necesario para llevar a buen puerto el proyecto”. El presupuesto presentado al Grupo de Acción Local Campoo Los Valles fue de 934.024,25 € de los cuales han subvencionado alcanzó los 200.000,00 € a través del programa de ayudas Leader Cantabria 2007-2013. ■

Inauguración oficial

Blanca Martínez, consejera de Ganadería, Pesca y Desarrollo Rural del Gobierno de Cantabria resaltó la importancia de que con esta actuación, respaldada por el Programa Leader, se obtiene energía limpia y sostenible a partir de un recurso endógeno. La Consejera estuvo acompañada por la directora general de Desarrollo Rural, María Henar Hernando, y técnicos de su departamento en la inauguración oficial de esta instalación de aprovechamiento hidroeléctrico del río Besaya, a su paso por el lugar de Yera.

Con esta obra se obtiene una energía “limpia y renovable”, un aspecto que destacó Blanca Martínez al igual que la iniciativa del promotor que, “además respeta los ciclos biológicos de las especies acuáticas presentes en el río. Para la consejera, con esta iniciativa se ha logrado el “objetivo genuinamente Leader de obtener un producto sostenible, como es una energía limpia, no contaminante, a partir de un recurso endógeno donde los haya, como es el agua que recorre nuestro territorio”.

Respeto medioambiental

La nueva central eléctrica de Arenas de Iguña respeta todas las condiciones medioambientales que dictaminó la Confederación Hidrográfica del Cantábrico, una cuestión en la que pusieron mucho empeño sus promotores. Según nos cuentan Tomás y Laureano su central respeta todo el caudal del río. “Hasta la última gota que entra a la central se devuelve a la corriente sin sufrir ninguna alteración”.

Otra cuestión clave en materia de medio ambiente es el respeto del cauce ecológico. La nueva central mantiene en el río la reserva hídrica suficiente propia para mantenerlo en condiciones normales. “Nunca se queda el río seco –afirman-. Respetamos en todo momento el cauce ecológico porque tenemos a la entrada un sistema regulador de toma que se encarga de mantenerlo”. Además la instalación cuenta con una escala de peces, que permite el tránsito adecuado de la fauna acuática.

Los promotores explican a la Consejera de Desarrollo Rural el funcionamiento de la central hidroeléctrica.



Energía Limpia

Esta nueva instalación produce una media de 1,5 millones de kilowatios al año que son comprados por una empresa energética. Para hacernos una idea real de lo que supone todo esto, Laureano nos explica que toda esta energía viene a representar “el suministro eléctrico necesario de unas 250 familias durante todo un año”



Agustín Sainz nos muestra la rehabilitación integral

REHABILITACIÓN DEL ANTIGUO POTRO DE TRABAJO DE CIEZA

El Ayuntamiento de Cieza, con el apoyo del Grupo de Acción Local Campoo Los Valles ha rehabilitado un antiguo potro de trabajo de propiedad municipal dentro de un plan integral de recuperación de la ribera del río Cieza. En torno a este recurso patrimonial y etnográfico se ha creado un área lúdica, deportiva y de interpretación del patrimonio natural y cultural de la localidad.

El antiguo potro de trabajo de Cieza, era una herramienta municipal al servicio de toda la vecindad a la que acudían a herrar sus animales. “Se utilizó hasta hace unos 15 años -nos comienza a explicar Agustín Saiz, regidor municipal-. Hasta aquí se desplazaba el herrador ponía “suelas” tanto a caballos como a bueyes dando servicio a todo el pueblo”. Desde el Consistorio se insiste en que el objetivo principal de esta actuación era conservar una joya patrimonial. “Debíamos mantener la memoria de esta herramienta comunal que tanto servicio había hecho al pueblo y que tantos buenos recuerdos supone para todo el valle”, incide Saiz.

Esta actuación muy demandada por el pueblo según el Alcalde ya que “no querían ver echar a perder este potro en el que tantos buenos ratos habían pasado”. El potro, como se usaba en unas fechas determinadas -cuando venía el herrero-, se convertía en un lugar en el que reunirse y compartir. “Es un lugar lleno de buenos momentos y recuerdo”, añade. Esta

rehabilitación permite explicar a las nuevas generaciones cómo se trabajaba en el medio rural hace no muchos años, siendo este

potro un interesante patrimonio etnográfico de la comarca Campoo Los Valles.

La rehabilitación del potro y de su entorno finalizó en septiembre de 2011. Entre las actuaciones que se llevaron a cabo, además de recuperar esta antigua herramienta se habilitó la zona contigua como un lugar de ocio e interpretación dentro del municipio. El entorno del antiguo potro se ha convertido en un lugar de ocio y deporte y, a tal efecto, se ha instalado diverso mobiliario urbano y varios elementos gimnásticos

“Debíamos mantener la memoria de esta herramienta comunal que tanto servicio había hecho al pueblo y que tantos buenos recuerdos supone para todo el valle”

para su uso por parte del vecindario. “Cuando hace buen tiempo son muy utilizados los aparatos de gimnasia que se han instalado en el área recreativa”, explica Agustín Saiz. “Han tenido mucha aceptación. Da gusto ver cuando hace buen tiempo, muchos vienen a reunirse aquí”. Así mismo, se han instalado varios paneles informativos que explican el antiguo potro, la naturaleza física, flora y fauna del lugar.

Recuperación ambiental en dos fases

La rehabilitación del antiguo potro de trabajo y de su entorno forma parte de un ambicioso proyecto global de mejora de la ribera del río Cieza con la recuperación de un camino vecinal muy utilizado por vecinos y otros usuarios como pescadores. Este antiguo camino que une el barrio de Villayuso con el área del potro de trabajo se había echado a perder por la falta de uso y la erosión del río. La idea

del Ayuntamiento es dar a este espacio un uso recreativo: “Queremos recuperar todo el paisaje del río, recuperar el camino y fomentar su uso de paseo, evitando el tránsito de peatones por la CA-803, evitando la peligrosidad que implica ir por la carretera”, comenta Saiz. Se trata de un paseo de unos 3 km., completamente llano y sin ningún peligro. Este proyecto se está desarrollando en varias fases y Agustín Saiz nos explica que ya se está ultimando el proyecto de la segunda fase que culminaría la recuperación de todo el camino con la financiación de la Confederación Hidrográfica del Cantábrico. ■

La zona recreativa con aparatos de gimnasia.





LEADER, necesario para los Ayuntamientos

El Grupo de Acción Local Campoo Los Valles, a través del programa de ayudas al desarrollo Rural LEADER Cantabria 207-2013 ha financiado la primera fase de este proyecto, que incluía la rehabilitación del antiguo potro de trabajo de Cieza y la recuperación de su entorno. El montante total de esta iniciativa, que ha ascendido a más de 70.000 euros, fue financiado por el Grupo de Acción Local.

El Ayuntamiento de Cieza, beneficiario de esta ayuda insiste en los beneficios de este tipo de programas para municipios rurales como el suyo. “El LEADER tiene muchos beneficios para ayuntamientos pequeños como el nuestro. Nos facilita llevar a cabo proyectos que por nosotros mismos no podemos afrontar y se trata de una financiación muy útil”, comenta el Regidor Municipal.

A juicio de Agustín Saiz, además de una posible financiación municipal, el programa LEADER dinamiza otro aspecto clave en esto del Desarrollo Rural: el apoyo a emprendedores. “En Cieza el LEADER ha facilitado la puesta en marcha de un viñedo, la rehabilitación de una plaza en Villasuso”, comenta.

Abajo: Ribera del río Cieza



El potro de herrar

El potro es una de las construcciones tradicionales de las zonas rurales y es un pequeño monumento a los usos tradicionales de la Cantabria Rural. Este tipo de herramientas han sido un modelo a seguir y en la actualidad los potros de trabajo modernos copian este tipo de modelos con otros materiales, motores hidráulicos, etc. El potro era utilizado para inmovilizar a vacas, bueyes, burros y otros animales de forma que se minimizaba el riesgo a la hora de trabajar en su herraje. El procedimiento era muy sencillo: se colocaba al animal dentro del techado del potro, se ataba con cinchas con las patas dobladas a los palos delanteros y traseros y se sujetaba su cabeza con el yugo. De este modo los animales quedaban totalmente inmovilizados y era mucho más fácil colocar herraduras, recortar cuernos o realizar curas. Una particularidad de este potro de trabajo es que éste de Cieza es entero de madera, cuando lo más habitual es que estén hechos de piedra y madera. Está compuesto por:

- Cuatro pilares que son la base de toda la estructura
- Pieza delantera para anclar el yugo
- Dos traviesas superiores que unen los postes delanteros con los traseros en los que se amarraban las cinchas y se elevaba al animal.
- Rodilleras delanteras
- Dos piezas traseras inclinadas hasta el suelo



CIEZA

Al oeste de la estrecha hoz que separa Iguña y Buelna se encuentra el bucólico valle de Cieza, totalmente rodeado de montañas. Su situación, un tanto aislada, ha favorecido la conservación de su entorno, haciendo de este enclave, por el que discurre el río Cieza, afluente del Besaya, un auténtico reducto de la naturaleza, en el que abundan los castaños y los avellanos.

El municipio de Cieza atesora un buen puñado de elementos significativos que bien merecen una visita. Patrimonio cultural y natural se dan la mano en sus localidades, haciendo de este valle, un fabuloso conjunto que permite conocer algunos de los principales valores de la Cantabria rural.

Puerta de entrada a Parque Natural Saja Besaya

Los bosques de cabecera del valle, que forman parte de los 245 km² del Parque Natural Saja-Besaya, se funden con los de Ucieida, dando lugar a una de las masas forestales más extensas de la región.

Restos romanos: Calzada del monte Fresneda

Utilizada durante años por los vecinos como camino de paso entre este valle y el de Buelna. Pertenece a la vía que unía Pisoraca (Herrera de Pisuerga), Iuliobriga (Retortillo) y Portus Blendium (Suances). Se trata de un pequeño tramo de 2.140 metros que se extiende entre el cruce con la N 611 y el noroeste de Collado (Cieza).

Patrimonio cultural

En el término de Cieza se localizan varias construcciones religiosas de interés, entre ellas, San Tirso (Villayuso), la ermita del Carmen (Villasuyo), San Juan Bautista (Collado) y San Sebastián (Villasuso). Las distintas localidades de Cieza también permiten contemplar distintos ejemplos de vivienda popular de la Edad Moderna: en Villayuso la Casona de Díaz de Quijano, en Collado la Casa de Ortiz y en Villasuso la Casa de Fernández de Cieza.



Grupo de Acción Local Liébana



1ª FERIA DE CAZA, PESCA Y PRODUCTOS AGROALIMENTARIOS DE LIÉBANA

La comarca de Liébana organizó los pasados 21 y 22 de abril una cita en la que persiguió aumentar la visión de Liébana como un destino cinegético de primer orden. La 1ª Feria de Caza, Pesca y Productos Agroalimentarios de Liébana concitó esfuerzos de toda la comarca para lograr el desarrollo integral a través de un sector que comporta grandes beneficios medioambientales y económicos para el territorio. El objetivo, poner la comarca de Liébana y sus recursos cinegéticos en el primer plano regional, nacional e internacional.

La Sociedad de Caza 'Picos de Europa', la Federación Cántabra de Caza, los Ayuntamientos de Liébana y el Grupo de Acción Local de Liébana unieron esfuerzos para poner en marcha la I Feria de Caza, Pesca y Productos Agroalimentarios de Liébana. Una gran capacidad de movilización para poner en valor la caza, la pesca y todas las sinergias que estas actividades pueden producir en Liébana. Una variada oferta se reunió en Potes durante este fin de semana.

La Feria fue inaugurada por Blanca Martínez, consejera de Ganadería Pesca y Desarrollo Rural del Gobierno de Cantabria quien afirmó que "este evento servirá para generar riqueza en este entorno rural". Martínez estuvo acompañada por el presidente de la Mancomunidad de Liébana y Peñarrubia y alcalde de Potes, Francisco Javier Gómez; el presidente de la Federación Cántabra de Caza, Ignacio Valle; el representante de la Sociedad de Caza y Pesca 'Picos de Europa', Santos Gómez y por Jesús Celada, presidente del Grupo de Acción Local de Liébana y presidente de la Red Cántabra de Desarrollo Rural.

La feria despertó un gran interés y estuvo muy animada a lo largo de todo el fin de semana





La caza en Cantabria

La Comunidad Autónoma de Cantabria cuenta aproximadamente con más de 10.000 licencias de caza y más de 8.000 federados en la Federación Cántabra de Caza. En la actualidad se desarrolla actividad cinegética en Cantabria en cotos deportivos de caza y en la Reserva Regional de Caza Saja Nansa. Esta reserva cinegética situada en el tercio occidental de la Comunidad Autónoma en un área de más de 180.000 Ha desde el Río Besaya hasta los Picos de Europa y desde el límite con Palencia hasta la sierra del Escudo de Cabuérniga, en total más de un tercio de la región.

Se trata de la reserva más grande de España por su extensión y también destaca su elevado grado de conservación, con varias figuras de protección: los lugares de importancia comunitaria en el río Deva, río Saja, río Nansa, Sierra del Escudo de Cabuérniga, Valles altos del Nansa y Saja y Alto Campoo, río Camesa; cuatro ZEPAs, el Parque Natural de Saja-Besaya y parte del Parque nacional de los Picos de Europa. Dentro de la reserva, está regulada la caza de un buen número de especies entre las que se encuentran el venado, rebeco y corzo en la modalidad de rececho y jabalí, becada y liebre en la caza de montería. También se realizan esporádicamente batidas de lobo. En total, se practica la caza en más del 70 por ciento del territorio.

En Cantabria se practican dos tipos de caza: caza mayor y menor. La caza mayor cuenta con un mayor desarrollo en Cantabria y cuenta con dos modalidades de práctica:

- La batida, caza en grupo que se practica de una forma más social y que genera menos recursos económicos pero produce una gran cohesión.
- El rececho, una modalidad que general más recursos económicos porque es la que mejor se comercializa. Consiste en que un cazador va a abatir un animal previamente seleccionado acompañado por una agente del medio natural. Es una caza comercial y que lleva asociada muchos recursos económicos que revierten en la a la junta vecinal, alojamiento y manutención, taxidermistas..

La caza menor está mucho menos extendida en la región y cuenta con dos modalidades de práctica cinegética: la becada y la caza de liebre.

Se estima a nivel nacional que la caza es el 5º sector en importancia de aportación al PIB. Aún no existe un estudio firme en este sentido ni en España ni en Cantabria. En Cantabria, entre Reserva Nacional y cotos de caza se generan más de 1.200.000 euros sólo en derechos de caza. Faltaría por cuantificar el resto de sinergias que produce esta actividad: alojamientos, restauración, servicios, etc.

Arriba
Mesa redonda: 'Caza y Desarrollo Sostenible'

Izda:
Participantes en la mesa redonda 'Caza y Desarrollo Sostenible'

La feria concitó el interés de una gran cantidad de público, que tuvo la oportunidad de conocer todas las posibilidades que ofrece la comarca de Liébana. En la carpa instalada en La Serna en Potes se dieron cita un buen puñado de productores y artesanos lebaniegos que mostraron el saber hacer agroalimentario de la Liébana: quesos, vinos, orujos... amplia oferta para una comarca que tiene mucho que ofrecer. La carpa de la feria también acogió a multitud de artesanos, tiendas relacionadas con el mundo de la caza y stands de las principales organizaciones vinculadas con la feria: Fundación Oso Pardo, Fundación Quebrantahuesos, Grupo de Acción Local, Sociedad de Pesca, Federación Cántabra de Caza o la Red Cántabra de Desarrollo Rural con su proyecto de dinamización del uso público en la Red de Espacios Naturales Protegidos de Cantabria, en total cerca de un centenar stands que cubrieron cualquier tipo de demanda por parte del público..

Múltiples actividades

El entorno de la carpa de la Feria se convirtió en un hervidero de actividades relacionadas con la caza y la pesca. Durante este fin de semana se instaló una piscina de 100.000 litros de capacidad, en la que los más pequeños se iniciaron en las artes de la pesca en unos talleres impartidos por la Sociedad de Pesca Fario. En este espacio exterior de la carpa ferial también se realizó una exposición de perros de caza y pudimos conocer muchos más de las principales razas cinegéticas y el domingo 21 de abril disfrutamos de una prueba de exhibición de perros sobre rastros de jabalí. El Centro de Estudios Lebaniegos acogió el sábado y domingo distintos eventos

El entorno de la carpa de la Feria se convirtió en un hervidero de actividades relacionadas con la caza y la pesca

relacionados con la caza. El sábado estaba prevista una mesa redonda, bajo el título 'Caza y Desarrollo Sostenible', que logró concitar a una gran cantidad de público que atendió a las explicaciones de los expertos. Esta mesa estuvo moderada por Jesús Celada, presidente del Grupo de Acción Local de Liébana y Presidente de la Red Cántabra de Desarrollo Rural y contó con la participación del Presidente de la Federación Española de Caza, Andrés Gutiérrez; el presidente de la Federación Cántabra de Caza, Ignacio Valle; el Presidente de la Fundación Oso Pardo, Guillermo Palomero, el Director General de Montes y Conservación de la Naturaleza del Gobierno de Cantabria, Javier Manrique, así como de otros expertos en temas cinegéticos y de desarrollo Rural. La Red Cántabra de Desarrollo Rural participó en esta mesa redonda a través de su técnico Yves Borremans, experto en temas ecológicos y de desarrollo sostenible. El domingo 21 el Centro de Estudios

Lebaniegos acogió la conferencia del veterinario, Tomás Elvira, sobre las patologías del perro de caza.

Subasta

Una de las actividades más esperadas de toda la feria fue la subasta de piezas de caza celebrada la tarde del sábado 21 en el Centro de Estudios Lebaniegos. Las juntas vecinales de Liébana sacaron en subasta más de ochenta piezas de las especies de corzo, venado y rebeco bajo el sistema de puja a mano alzada. El objetivo de esta iniciativa era concentrar toda la oferta y toda la demanda de piezas de caza de la comarca en un solo día. El precio más alto de toda la sesión fueron 3.150 euros, pagados por un rebeco macho. ■





Entrevista con Ignacio Valle, presidente de la Federación Cantabra de Caza

Ignacio Valle nos desvela algunas de las claves del sector cinegético en la región. Hablamos con él del presente y del futuro de una actividad que, según él, puede y debe ser un revulsivo para el medio rural de Cantabria.

¿Cómo cree que considera la sociedad a la caza?

A veces no somos conscientes de lo importante que es la caza ni medioambientalmente ni del motor económico que supone: alojamiento, comidas, productos artesanales... Sin poner en riesgo ni a la población, ni al medio natural, la caza es un activo importantísimo para las zonas rurales

¿Qué beneficios aporta la caza al territorio?

Con el abandono del campo y del bosque la población de animales ha crecido de una forma desmesurada. Si no hubiese cazadores habría que inventarlos. La proliferación de jabalís, ciervos y corzos es espectacular y esas poblaciones están llegando a sitios urbanizados. Si esta población se dejase sin cazar, se dispararían los riesgos que ello conlleva: accidentes, ataques, etc. La caza es necesaria. Es preciso hacer un control poblacional y debemos ser conscientes de que podemos sacar un beneficio. Por esta razón debemos considerar la caza como un activo y como un recurso del sector primario.

¿Es la caza una oportunidad para el mantenimiento nuestros pueblos?

Estamos asistiendo a un fenómeno desolador en el mundo rural en toda Europa: está desapareciendo la gente del mundo rural. ¿La caza es un recurso del sector primario? Si respondemos que sí es preciso explotarlo de la mejor manera y rentabilizarlo óptimamente. Cada día tenemos menos oportunidades en el medio rural y dentro de poco tiempo tendremos que designar especie protegida a los habitantes del medio rural. La caza nos puede ayudar a que la población rural tenga unos recursos que le permitan vivir en su hogar. Esto es fundamental porque ellos son los que mantienen el biotopo en definitiva. Cantabria tal y como la conocemos no sería así sin sus habitantes. Esto es lo que vendemos, por eso debemos tratar de generar recursos que permitan su supervivencia

Económicamente ¿Qué supone para el medio rural?
Ni en España ni en Cantabria tenemos una cifra cuantificada todavía sobre el peso del sector cinegético en las economías de las zonas rurales. Lo que sí puedo confirmar es que en zonas con más tradición de caza como Andalucía o Castilla La Mancha, hay pueblos que viven exclusivamente de la economía generada alrededor del sector cinegético.

La caza en Cantabria es un pilar importante en el medio rural, pero no fundamental toda-

vía. En Cantabria tenemos una situación un tanto particular: hay mucho coto deportivo de caza en los que se practica la caza a precios bastante módicos. Esto hace que la caza en nuestra región sea muy social, no tanto económica.

La actividad en la Reserva Regional es otro tema, porque está regida por la administración. Parte de la caza y la compensación económica generada va a los propietarios de los terrenos. Cada junta vecinal subastaba su parte de manera individual, lo que hace que sea menos competitiva y atractiva.

¿Qué viene a aportar esta Feria de Caza, Pesca y Productos Agroalimentarios de Liébana?

La feria va a tener muchos beneficios. La verdad es que hace unos años esta iniciativa que pone tanto en común hubiese sido algo impensable. En primer lugar la feria es difusión para la comarca en el mundo cinegético a nivel regional, nacional e internacional. Otro beneficio muy claro es que la concentra toda la oferta de caza en un día, no en 20 días dispersos, por lo que la demanda y el beneficio generado va a ser mucho mayor. Es la primera vez que se hace en Cantabria y se ha demostrado ya por toda España que esta fórmula funciona muy bien. Esperamos que haya expectación y buenos precios. Luego están también el resto de sinergias: alojamiento, desplazamiento, manutención, productos de la tierra... La feria de Liébana trata de poner todo esto en valor.

¿Qué se puede cazar en Cantabria? ¿Es compatible la conservación de la naturaleza con la actividad cinegética?

En Cantabria se abaten al año más de 2.000 jabalís, unos 1500 corzos y unos 300 ciervos. En caza menor ya es más complicado cuantificar y principalmente estas piezas van destinadas al autoconsumo. Todo lo que se puede cazar viene dictaminado por un plan técnico certificado por la administración. Desde la dirección General de Montes y Conservación de la Naturaleza se determina el cupo de animales que se pueden cazar, siempre basándose en análisis realizados por técnicos muy competentes. No es tirar tiros por pegar. Está bastante más reglado de lo que parece y de lo que la gente conoce. Somos los primeros concienciados e interesados en conservar la naturaleza y los animales. El año pasado nos pusieron un cupo de jabalí muy alto. Nosotros fuimos los pri-



Ignacio Valle

meros en asombrarnos y protestar. Una vez vimos los datos de población y los problemas que generaban vimos que era necesario controlarlo.

El oso y el urogallo, por ejemplo, necesitan de la caza. Estos animales se disputan la comida con algunas de las especies que cazamos. Desde hace más de 20 años tenemos convenios con la Fundación Oso Pardo.

¿Qué se puede hacer en Cantabria para mejorar el sector?

En Cantabria todavía podemos progresar por sacar un mayor rendimiento económico. El 60 por ciento de las cacerías de la región se hacen por población local y el 40 por ciento restante con gente de fuera. En una comarca como Liébana, por ejemplo, tenemos 500 cazadores. Es decir, aproximadamente el 10 por ciento de su población práctica la caza en activo. El cazador local también mueve dinero, esto es innegable y también debemos valorar la importancia del componente social y de unión que tiene. Pero debemos trabajar por equilibrar la balanza de locales y visitantes.

En Cantabria por ejemplo nos harían falta salas de despiece en cada comarca: un lugar preparado, no muy grande, en el que poder desollar y despiezar los animales abatidos. De esta forma se puede crear empleo para los habitantes de las zonas rurales, con un complemento importante para su economía. Esto también redundaría en un mejor aprovechamiento de la propia carne que se caza, que supone un quebradero de cabeza para muchos de los cazadores, un punto de acceso sencillo para los restaurantes... Esto está en marcha en otros sitios y la verdad que es un proyecto que está dando muy buenos resultados.



Varias imágenes de la feria

Caza y Desarrollo Rural

La Ley para el desarrollo sostenible del medio rural (artículos 20.a y 21.b), la Resolución 882/1987, de 1 de julio, del Consejo de Europa, y la UICN (Unión Internacional de la Conservación de la Naturaleza), reconocen la contribución de la caza al mantenimiento de la biodiversidad y al desarrollo económico de las áreas no urbanas y zonas rurales desfavorecidas. Aparece así como evidente la conveniencia de fomentar la caza y su gestión sostenible como un elemento de conservación del medio natural y como valor económico añadido en el entorno rural.

Por ello, la Real Federación Española de Caza y Aproca-España, máximos representantes del sector cinegético español, organizaron el año pasado el Primer Congreso Estatal "Caza y Desarrollo Rural". El objetivo de esta reunión fue promover la cooperación entre los cazadores y otros sectores económicos y sociales afectados, buscando mostrar a la opinión pública el papel esencial de la caza en la conservación del medio natural y como motor económico de las regiones rurales más desfavorecidas.

Conclusiones del I Congreso de Caza y Desarrollo Rural

1. La caza es el primer subsector económico del medio rural. Es necesario un mayor protagonismo, participación y colaboración entre el sector y la administración.
2. Es necesario reconocer la evidencia del papel que la actividad cinegética tiene en la vertebración del medio rural y en la conservación de la biodiversidad.
3. Es preciso fortalecer la capacidad empresarial para permitir una plena incorporación de la caza a la actividad económica y a la creación de riqueza en el medio rural.
4. Es conveniente un nuevo marco jurídico que permita desarrollar la actividad cinegética asegurando un escenario común y homogéneo para todo el territorio nacional.
5. Es procedente revisar la regulación jurídica asociada a la práctica de la caza.
6. Es necesario reforzar el papel empresarial en la actividad y devolver responsabilidad a los protagonistas locales y mejorar la capacidad técnica de los actores y los profesionales de la caza.
7. Un nuevo marco específico para la delimitación de funciones, competencias y régimen laboral de los profesionales de la actividad
8. La aportación económica de la actividad cinegética al medio rural debe ser conocida, se debe realizar un estudio completo y exhaustivo.
9. La imagen de la actividad cinegética debe mejorar. Es necesario hacer un mayor esfuerzo de divulgación, así como aumentar las posibilidades formativas del sector.
10. La actividad cinegética crea puestos de trabajo directos, pero además posibilita construir una cadena productiva alrededor de la misma. Hay que promover el consumo de productos de la caza, incentivar la consolidación de empresas transformadoras, así como de servicios asociados, y de establecimientos implicados en el proceso, consolidando con todo ello una marca común y única de calidad asociada a la producción cinegética en todos los eslabones de la cadena de consumo.

Otros eventos de promoción

Liébana es una comarca abierta al resto del mundo y trata de mostrar lo mejor de sí misma en múltiples eventos que tienen lugar tanto en la comarca como fuera de ella.

Feria de Los Santos – 1 de noviembre

En la Fiesta de Todos los Santos, Potes (Cantabria) acoge la tradicional Gran Feria de Ganado de Año, una feria que genera una gran expectación.

Fiesta del Orujo en Potes -2º fin de semana de noviembre

Este es uno de los acontecimientos festivos más populares de Cantabria, que atrae cada año a miles de personas a degustar el orujo destilado en las antiguas alquitaras, una tradición centenaria. Hoy en día la fama de este aguardiente ha trascendido las barreras naturales de Liébana, y se ha convertido en un licor muy reconocido y apreciado. Uno de los aspectos más destacados de esta fiesta es la designación de Orujero Mayor, que siempre recae en alguna persona relevante, merecedora de este distinguido galardón. El año 2011 obtuvo este galardón el periodista Juan Ramón Lucas. En años anteriores este reconocimiento recayó en Javier Castillo (Poty), David Bustamante, Oscar Freire o Luis del Olmo entre otras personalidades.

FITUR

FITUR es el punto de encuentro global para los profesionales del turismo y la feria líder para los mercados receptivos y emisores de Iberoamérica. Se celebra anualmente en el IFEMA durante cinco días en los meses de enero y febrero. Se trata de la segunda feria internacional más importante del mundo que trata de transformar el ocio en negocio y el negocio en desarrollo. En la edición 2012, participaron más de 9.000 empresas expositoras de 167 países / regiones, cerca de 120.000 profesionales y casi 100.000 personas de público no profesional. Liébana estuvo presente en f 2012 presente en esta feria dentro del espacio de exposición del Gobierno de Cantabria y en el de Fundación para la Conservación del Quebrantahuesos a través del proyecto Lechazos Montañas de Liébana sobre gastronomía responsable con la biodiversidad y el medio rural.

El ministro de Agricultura, Alimentación y Medio Ambiente, Miguel Arias Cañete prueba el lechazo de Liébana en FITUR 2012



Asociación Interterritorial País Románico



VÍA PAÍS ROMÁNICO

Un viaje por siete templos románico de Cantabria, Burgos y Palencia. Esta nueva página web de la Asociación Interterritorial País Románico propone un periplo por la histórica Merindad de Campoo a través de siete hitos artísticos románicos que sirven de excusa para adentrarse en un territorio que tiene mucho que ofrecer.

www.viapaisromanico.com

País Románico te propone una visita por tierras del Sur de Cantabria, el Norte de Palencia y el Noroeste de Burgos, un espacio que se asimila geográficamente a la antigua e histórica Merindad de Campoo. En este vasto espacio, encontramos una fascinante amalgama de valores naturales y culturales con la presencia omnipresente de las iglesias románicas, unos hitos artísticos que sirven como excusa para descubrir un territorio lleno de valores y posibilidades.

El territorio País Románico alberga la mayor concentración Europea de este estilo Románico Rural. Vía País Románico plantea el acercamiento a este territorio de fábula a través de siete recursos patrimoniales que son iconos del Arte Románico, un viaje por un territorio enmarcado entre las Rutas Culturales de Peregrinación; Caminos de Santiago (Francés y Norte) y Camino Jubilar Lebaniego.

El territorio País Románico alberga la mayor concentración Europea de este estilo Románico Rural

Vía País Románico te propone este plan irrechazable y está estudiando premiar a las personas que realicen el recorrido en su totalidad. La nueva web, en castellano y en inglés, cuenta con el aliciente añadido de premiar a los viajeros que cumplimenten el reto de visitar todos los hitos románicos con una suculenta recompensa. Para ello, la Asociación Interterritorial está trabajando con la hostelería de la comarca para premiar la fidelización de los visitantes.

Esta web, con un coste de desarrollo total de 14.345,34 € ha sido elaborada por el equipo técnico de la Asociación Interterritorial País Románico. La nueva herramienta ha sido financiada a través de una subvención de 10.000 € del Ministerio de Cultura en la convocatoria de Ayudas a la promoción del turismo cultural 2011. ■



VÍA PAÍS ROMÁNICO



www.viapaisromanico.com

...un viaje por 7 templos románicos en Cantabria, Palencia y Burgos



Álvaro Carrasco - Gerente de la Asociación Interterritorial País Románico

¿Es www.viapaisromanico.com una nueva web sobre el románico?

No. No nos hemos metido de nuevo con el románico. Llevamos ya mucho tiempo trabajando en él y ya tenemos ya mucha información. Los datos de todos los recursos ya están sobre la mesa gracias a la labor de la Fundación Santa María la Real que se encuentra entre las mayores expertas del mundo en este campo. Creamos esta web y este proyecto como una herramienta para dinamizar el turismo del territorio la pregunta ¿Cómo fidelizamos a nuestros clientes al territorio?

¿Qué objetivos persigue entonces País Románico con la creación de www.viapaisromanico.com ?

La idea es fomentar un recorrido en torno al Románico. Para ello hemos seleccionado siete lugares emblemáticos que son una puerta de entrada al territorio, una carta de presentación. Pretende ser mucho más que una web que recopila elementos territoriales y busca ser un elemento de promoción y dinamización turística en base a una estrategia muy definida. Queremos que el visitante conozca el románico y los ecosistemas de esas siete áreas donde se ubica y fidelizarles: les proponemos un recorrido por los siete iconos y un premio si lo consiguen.

Se han seleccionado siete elementos románicos como base de este recorrido ¿Qué representan?

Representan 7 áreas del territorio. Cada uno de los elementos es representativo del arte románico y reflejan un aspecto fundamental de este tipo de manifestaciones, pero también los son del territorio en el que se circunscriben. Cada una de estas zonas tiene una especialización dentro del territorio: bosque y ganadería, cereal y patata, agricultura, desarrollo.... Cada hito del románico nos permite zonificar y mostrar aspectos del territorio que van más allá del arte románico pero que también es importante mostrar y difundir.

“Creamos esta web y este proyecto como una herramienta para dinamizar el turismo del territorio la pregunta ¿Cómo fidelizamos a nuestros clientes al territorio?”

Cada elemento seleccionado es una puerta de entrada a mucho más. Es una puerta de entrada a un territorio que tiene muchas más manifestaciones románicas y muchos otros elementos de interés. Por ejemplo, alrededor de San Martín de Elines hay otros temas patrimoniales muy interesantes como puede ser la ruta de la Iglesias rupestres... San Martín de Elines es el icono de un valle, Valderredible, que contiene un patrimonio enorme. Es una carta de presentación de gran valor

Si hablamos de Santa María la Real no podemos olvidar las iglesias con pinturas medievales de su entorno más cercano. Hay un motón de recursos que deben ser puestos en valor y visibilizados. Hay un potencial enorme.

Santa María la Real pues representa un poco la cuna del románico; Cervatos el corazón de Campoo la ganadería, Reinosa. Todos son territorios con personalidad y todos esos iconos representan recursos y valores, pero no sólo del patrimonio artístico

románico: medioambientales, etnoográficos, culturales, económicos

¿Cómo se prevé fidelizar y premiar a las personas visitantes?

Cada vez será distinto. Estamos estudiando la posibilidad de ofrecer noches de alojamiento, comida, descuentos, etc. Ponemos un reto y ofrecemos una recompensa. Queremos agradecer a toda la gente que nos demuestre que ha hecho este recorrido y por eso queremos instaurar una prueba de visita... por ejemplo una foto.

El tema de los premios está aún por desarrollar. Estamos trabajando por implicar al sector turístico y ponemos en sus manos la posibilidad de tener a su disposición esta propuesta de dinamización. Aún hay mucho trabajo por hacer



Colegiata de San Pedro, Cervatos



Colegiata de San Martín de Elines



Moradillo de Sedano



San Julián y Santa Basilia

Más información sobre el románico
www.santamarialareal.org
www.romanicodigital.com

Las 7 puertas de entrada a País Románico.

De entre los cientos de referencias artísticas que jalonan este territorio, se han seleccionado estos siete hitos bajo criterios de mejor accesibilidad, estilo artístico, representación territorial y expresión de identidad comarcal.



1

1 San Salvador de Cantamuda (La Pernía, Palencia) Montaña Palentina, de los dominios salvajes del Oso

La localidad de San Salvador de Cantamuda se encuentra ubicada al norte de la provincia, en la comarca conocida como La Pernía. En plena montaña palentina, ésta una de las zonas geográficamente más accidentadas y atractivas de Palencia, muy cercana ya a las tierras cántabras del valle de Liébana. Respecto al románico destacan sobre todo las pequeñas construcciones, con su característica espadaña, afín a todo el norte palentino y que por su gran número y por la similitud de su estructura ha permitido crear una tipología propia.

La iglesia de San Salvador es uno de los templos románicos palentinos con mayor unidad arquitectónica. Fue declarada Bien de Interés Cultural por la Junta de Castilla y León el 12 de marzo de 1993. No debes perderte la espadaña, que es uno de los ejemplos más bellos y completos de toda la provincia de Palencia. Tiene una de las estructuras más desarrolladas y mejor acabadas de toda la zona, sólo comparable con la espadaña del Monasterio de Santa María la Real de Aguilar de Campoo y quizás también con la de Santa María de Becerril del Carpio.



1



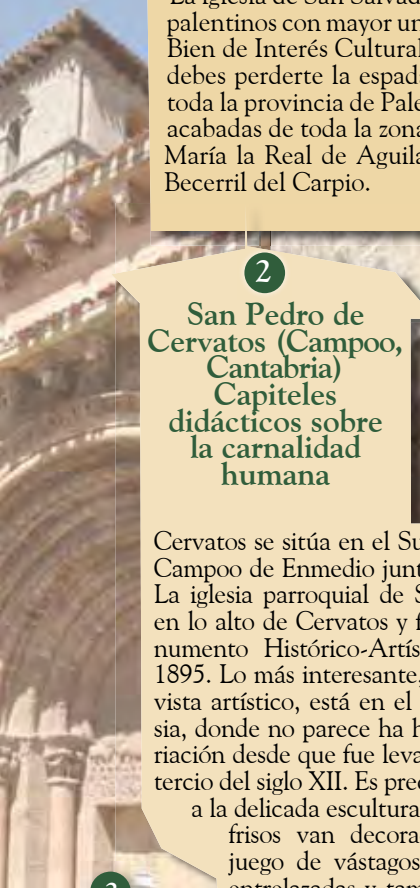
3

3 Monasterio de Santa María la Real (Aguilar de Campoo, Palencia) Epicentro de la Vía País Románico, centro expositivo tecnológico ROM

La comarca de Aguilar es la puerta de entrada a la Montaña Palentina. Atrás quedaron las grandes llanuras castellanas y llegan ahora los terrenos irregulares que conducen paulatinamente a las escarpadas cumbres montañosas. Estas características, unidas al desarrollo histórico del territorio convierten la zona en lugar ideal para disfrutar al máximo de un turismo ecológico y cultural, que puede ser acompañado por la excelente gastronomía que ofrece el norte de Palencia.

Aguilar de Campoo es una de esas villas-museo en las que el turista descubrirá en cada esquina buen número de joyas artísticas representativas de los más variados estilos, y es nuestro punto de partida para abarcar las rutas que recorren el románico del norte de Palencia. La villa fue declarada Conjunto Histórico-Artístico el 20 de enero de 1966. El Monasterio de Santa María La Real está situado a unos 500 m. del centro de la villa en dirección Suroeste, en la margen izquierda del río y protegido por el norte por la Peña Longa. La documentación nos habla del monasterio ya desde el siglo XI y en 1866 fue declarado Monumento Nacional, una fórmula que intentaba evitar la inminente ruina del edificio.

Este monasterio es el epicentro de la Vía País Románico. No debes perderte el resultado final de la reconstrucción de todo el edificio llevada a cabo por el arquitecto José María Pérez, "Peridis", que mereció el premio Europa Nostra de Restauración. Muy recomendable visitar el amplio espacio de la "Salona", donde una serie de fotografías muestra parte del proceso así como el centro expositivo tecnológico ROM "Románico y territorio" y la biblioteca de la Fundación Santa María la Real., cita ineludible para comenzar esta ruta.



2

2 San Pedro de Cervatos (Campoo, Cantabria) Capiteles didácticos sobre la carnalidad humana


Cervatos se sitúa en el Sur del municipio de Campoo de Enmedio junto al río Marlantes. La iglesia parroquial de San Pedro se halla en lo alto de Cervatos y fue declarada Monumento Histórico-Artístico Nacional, en 1895. Lo más interesante, desde el punto de vista artístico, está en el exterior de la iglesia, donde no parece haber habido ninguna variación desde que fue levantada en el primer tercio del siglo XII. Es preciso hacer mención a la delicada escultura de esta iglesia. Sus frisos van decorados con un bello juego de vástagos vegetales y hojas entrelazadas y también podemos encontrar diversos relieves incrustados con temas bíblicos como Daniel entre los leones, Adán y Eva, San Miguel Arcángel, etc.

Destacan también los capiteles de las arcadas del ábside, así como los canecillos que coronan los muros y la portada con multitud de temas, entre los que no podemos perdernos los de temática erótica que son sin duda ninguna el mejor ejemplo de motivos obscenos de este periodo en España.

Realmente, la iglesia no tiene la aparatosidad monumental de una colegiata de Santillana o de Castañeda. Aunque presenta un tamaño más humilde y su interior está depreciado por sus bóvedas góticas, San Pedro de Cervatos es un ejemplar muy destacado entre las iglesias románicas de un solo ábside.

1

2



3



6
San Martín de Elines
 (Valderredible, Cantabria) Piedras afinadas por el Ebro, capitana de ermitas rupestres

En San Martín de Elines, sobre la margen derecha del río Ebro, a 9 km de Polientes, se levanta la iglesia románica más importante de todo Valderredible. Colocada en lo más alto del pueblo, desde que uno se va acercando a él, destaca su torre o husillo cilíndrico, que reaparece una y otra vez detrás de las altas choperas del Ebro. El núcleo de población cuenta con un interesante conjunto arquitectónico tradicional bien conservado y separada, a escasos metros, sobresale su iglesia-colegiata de San Martín. Fue declarada Monumento Histórico-Artístico Nacional, en 1931. San Martín de Elines es uno de los principales atractivos del valle. Además de su torre sobresalen también, al exterior, su linterna cuadrangular, su alta nave y un solo ábside de la misma altura, que en conjunto dan una personalidad diferenciada al monumento.

Son muy escasos los documentos antiguos que hacen referencia a este lugar y a su iglesia. El Becerro de las Behetrías (1352), registra varios lugares de Valderredible que eran abadengos de San Martín de Elines: Repudio, La Piedra, Arroyuelos, Villaverde de Hito, Polientes, Sobrepeña, Rucandio, Campo de Ebro, Quintanilla de An, Entrepuerta, Rocamundo, Corada, Santa María de Hito o Población de Arriba; y otros solariegos, como Ríoapanero. El primer monasterio, y luego colegiata de San Martín, fue durante toda la Edad Media un centro de organización del valle y, sin duda, uno de los poderes más destacados en el gobierno material, espiritual y cultural de la comarca.

4
San Esteban protomártir
 (Moradillo de Sedano, Burgos). Encontrando el camino de la redención entre hoces y pliegues geológicos

La pequeña localidad de Moradillo se sitúa en un claro del angosto vallejo ubicado 4 km al este de Sedano. La iglesia parroquial está instalada en la zona más elevada de la población. Este templo constituye uno de los eslabones fundamentales del románico final burgalés, tanto por su arquitectura como por la exquisita decoración escultórica que la adorna. Data de 1188 y las numerosas y dispares conexiones estilísticas que han querido verse en sus relieves convierten a Moradillo en referencia obligada. La historiografía ha centrado su atención en la escultura, obviando el marco arquitectónico pero no por ello el visitante debe obviar la prodigiosa construcción.

Es el de Moradillo un templo levantado en excelente sillería caliza, dorada por efecto de la rubefacción. Arquitectónicamente, la

iglesia de San Esteban destaca en primer lugar por la solidez y calidad del espléndido aparejo que va más allá de lo preciso. En resumen, San Esteban de Moradillo es un edificio de reducidas dimensiones y bien construido, que añade al conocido esquema de nave única con destacado tramo anterior a la cabecera -recurrente en la zona norte de Burgos, La Bureba y sureste de Cantabria- la plasticidad de sus numerosos recursos decorativos.

Este hito del románico se le conoce fundamentalmente por albergar una de las portadas más espectaculares del románico castellano. En conjunto, podemos afirmar que San Esteban Protomartir ofrece al visitante un más que notable arquitectura y uno de los conjuntos escultóricos más sobresalientes del tardorrománico burgalés y castellano.

7
San Andrés de Arroyo
 (Santibáñez de Ecla, Palencia) El Recogimiento, frontera entre montaña y meseta, estados de ánimo

Este monasterio se encuentra en la orilla derecha del arroyo de San Andrés, al fondo de un ameno y angosto vallejo de la Ojeda, a unos 8 km al oeste de Alar del Rey. En la actualidad desarrolla todavía vida monacal activa y la comunidad pertenece desde 1956 a la Federación de Monasterios de Monjas Cistercienses de España.

El espacio más sobresaliente del monasterio cisterciense de Arroyo es su sala del capítulo, situada junto a la crujía oriental del claustro, al sur de la sacristía. En Arroyo, la cubierta de la sala capitular es única, sin tramos ni columnas intermedias, lo cual dota al recinto de un poderoso sentido ascensional y de una osadía técnica digna de todo elogio, excepcional entre las casas cistercienses hispanas.

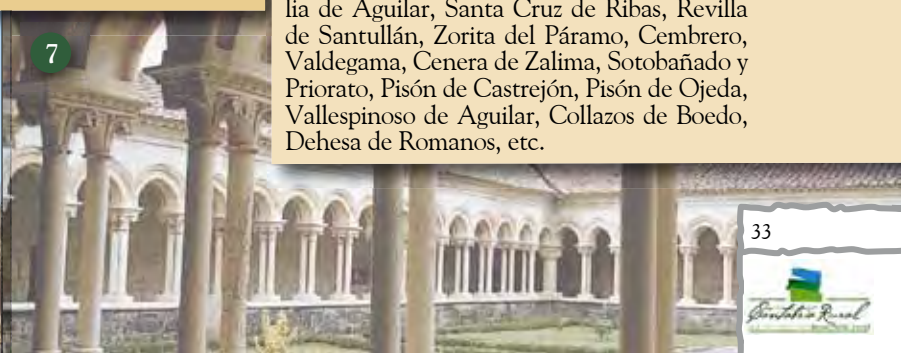
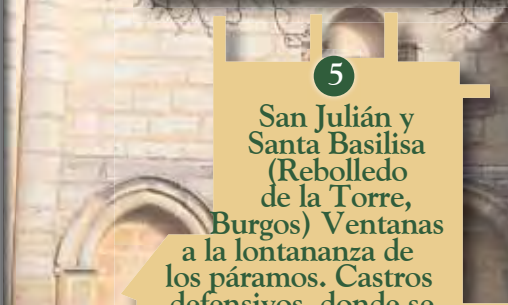
Otro aspecto fundamental es la maestría en la escultura ejecutada para San Andrés de Arroyo, que presenta una clara influencia en otros muchos ejemplos del territorio País Románico: Retortillo, San Cristóbal del Monte, Santa Eufemia de Cozuelos, Santa María de Aguilar de Campoo, Santa Cecilia de Aguilar, Santa Cruz de Ribas, Revilla de Santullán, Zorita del Páramo, Cembrero, Valdegama, Cenera de Zalima, Sotobañado y Priorato, Pisón de Castrejón, Pisón de Ojeda, Vallespinoso de Aguilar, Collazos de Boedo, Dehesa de Romanos, etc.

5
San Julián y Santa Basilisa
 (Rebolledo de la Torre, Burgos) Ventanas a la lontananza de los páramos. Castros defensivos, donde se forjó la historia

Rebolledo de la Torre se sitúa en el extremo noroccidental de la provincia de Burgos. Su nombre es el resultado de la asociación de la vegetación dominante, el rebollar (*Quercus pyrenaica*) del pie serrano, con una alusión adicional a la torre que completa la silueta del caserío. El templo se sitúa en el extremo septentrional y en un punto elevado de la población con la Sierra y Peña Amaya como sugerente fondo. Con la presencia de la aunque bien conservada torre, la iglesia parroquial con su magnífico pórtico y la cercana casa tardogótica del sacerdote, hacen de Rebolle-

do uno de los rincones burgaleses donde más atractivo y presente se hace nuestro pasado medieval. Fue declarado como monumento nacional en 1931.

La iglesia parroquial de Rebolledo, levantada en aparejo de irregular sillería caliza y arenisca, es obra fundamentalmente del siglo XVI y su galería porticada de Rebolledo es el elemento más interesante del conjunto y puede considerarse como una de las más logradas y mejor conservadas del románico castellano.



Valles Pasiegos



QUESERÍA ECOLÓGICA 'LOS TIEMBLOS' EN SAN PEDRO DEL ROMERAL

La vuelta al sabor en el queso. María Jesús Fernández ha puesto en marcha una quesería ecológica en el barrio La Sota en San Pedro del Romeral con el apoyo del Grupo de Acción Local Pisueña, Pas y Miera como un proyecto de diversificación de la actividad ganadera. Auténtico, natural y diferente, sus quesos concentran el sabor tradicional del corazón de los Valles Pasiegos. El placer de un queso como los de antes.

María Jesús Fernández es una aguerrida ganadera que se esfuerza día a día en demostrar que la ganadería puede ser aún rentable. Hace más de 10 años fue la primera ganadera en transformar su cabaña a ecológico en la región. Un tiempo después, buscando el mayor rendimiento a la leche que dan sus vacas, se propuso constituir una quesería ecológica: 'Los Tiemblos', un nombre que refleja todos los miedos y dudas a la hora de afrontar esta trepidante aventura.

"Nos inscribimos en agricultura ecológica en el año 2000 porque nos parecía muy interesante por la zona en la que nos encontramos. Hasta entonces nuestra actividad era la venta de novillas y algo de venta de leche. Viendo los precios de este mercado, pensamos en convertir la leche en ecológica para ver si tenía mejor salida", nos cuenta María Jesús. Nuestra protagonista, vive en el barrio la Sota, en San Pedro de Romeral, en un precioso valle casi escondido, uno de las últimas localidades de la montaña

'Los Tiemblos', un nombre que refleja todos los miedos y dudas a la hora de afrontar esta trepidante aventura

pasiega antes de llegar a la provincia de Burgos al otro lado de la cordillera cantábrica.

Tras la transformación a ecológico, María Jesús nos cuenta que no acababan de ver materializada la rentabilidad esperada, por lo que decidieron dar un paso más: la transformación y comercialización de sus productos. La decisión de la emprendedora no estuvo exenta de dudas y dificultades.

"Incluso barajé vender todas las vacas", nos cuenta María Jesús. Aún así había que intentarlo. "Mi marido no tenía muy claro que esto fuese a funcionar. Me costó convencerle, pero ahora está muy volcado en la empresa", añade. No cabe duda que algunas soluciones a muchos de nuestros problemas las podemos encontrar mucho más cerca de lo que creemos y la promotora optó por rentabilizar su producción a través de la elaboración de un producto tradicional y único, a través de la recuperación de un sabor y un oficio que se había perdido con el paso del tiempo.

Apoyos en la comarca

María Jesús, relata que no tenía experiencia en hacer queso a nivel industrial. "En mi casa se hacía queso fresco. Con la ayuda de gente cercana, como quesos La Jarradilla pues, conseguimos comenzar con la empresa", señala agradecida. Otra barrera era la económica y recurrieron al Grupo de Acción Local Pisueña, Pas, Miera para solicitar un apoyo económico en su plan por diversificar el negocio ganadero familiar.

"Lo primero que hicimos fue solicitar las ayudas. Para nosotros era clave contar con este dinero porque sin él no hubiésemos podido comenzar con los tiemblos. Recibimos mucho asesoramiento de gran ayuda", afirma. Con todos los mimbres armados y amarrados vieron que era el momento de tirar hacia delante y probar en esta nueva aventura. "Su apoyo ha sido definitivo para estar donde estamos. No te quita el temor de errar, pero de otro modo no hubiésemos podido ni intentarlo".





Maria Jesús muestra orgullosa su producción

Producción y comercialización

En la actualidad la ganadería 'Los Tiemblos' cuenta con 40 vacas (20 lecheras y 20 de cría) que producen unos 200 litros de leche al día, - 70.000 litros al año- con los que hace sus quesos pasiegos. "Comenzamos con una producción muy pequeña. Hemos mejorado mucho con la experiencia y la confianza que hemos recibido", explica la quesera.

Un punto de inflexión en la evolución de la quesería 'Los Tiemblos' fue la inmediata respuesta por parte del público. Maria Jesús presentó por primera vez sus quesos en una feria de productores cántabros que se celebró en Santander. "Allí conseguimos nuestros primeros clientes que han sido claves para el futuro de la empresa.

Varios restaurantes comenzaron a contar con nosotros y a partir de ahí empezó a tirarse hacia delante nuestra historia: más restaurantes, tiendas.. Tuvimos una gran suerte, porque empezar es muy complicado y además no teníamos nada de experiencia en comercialización", señala. La hostelería y los mercados y ferias suponen el 80 por ciento de venta para esta empresa. Asimismo también podemos encontrar quesos 'Los Tiemblos' en El Corte Inglés y en varias tiendas de la comarca pasiega.

Contar con una clientela fija desde el primer momento permitió a 'Los Tiemblos' una buena base para empezar a trabajar. Los quesos de Maria Jesús se basan en lo natural y lo exclusivo de la leche ecológica, un producto que destila todo el sabor de los Valles Pasiegos. "Es lo que más valora la gente -explica-. La gente valora la zona en

la que estamos y cómo producimos nuestro producto, ese sabor a lo auténtico natural, ecológico y de calidad".

Futuro

'Los Tiemblos' hoy por hoy es un negocio con mucho futuro creado en una zona llena de dificultades como es la montaña pasiega. En la actualidad, esta empresa ha supuesto el mantenimiento de núcleo familiar en el barrio la Sota, algo de lo que Maria Jesús se encuentra profundamente orgullosa. "Mi sitio está en San Pedro del Romeral", afirma. En este momento trabajan en la empresa Maria Jesús y su marido. "Uno de mis hijos tiene muy claro que quiere que este sea su futuro", reconoce orgullosa por saber haber tomado las decisiones correctas.

La quesería 'Los Tiemblos' recibió el apoyo del Grupo de

Acción Local Pisueña-Pas-Miera en el año 2006 para la puesta en marcha del negocio, colaborando con parte de la financiación de la maquinaria de la empresa. A través del programa de ayudas al Desarrollo Rural PRODERCAN, 'Los Tiemblos' recibió más de 30.000 de una inversión de más de 60.000 euros.

En la actualidad María Jesús está tramitando un nuevo expediente con el Grupo de Acción Local Pisueña, Pas, Miera a través del programa LEADER Cantabria 2007-2013 para ampliar sus instalaciones. "Empezamos con una fábrica muy pequeña, para ir poco a poco, paso a paso. Una vez que ya estamos afianzados nos planteamos ir un poco más allá y necesitamos una cámara un poco más grande para los meses en que necesitamos un poco más de producción, como en verano", concluye. ■

Queso ecológico 'Los Tiemblos' Tres recetas

'Los Tiemblos' producen quesos con tres recetas: fresco, tierno y semicurado. Todos ellos llevan como ingredientes únicamente sal y cuajo. "Al ser ecológico nuestro queso no puede llevar ni conservantes, ni colorantes ni ningún aditivo, ni pasta para endurecerlo. Además tanto en el cuidado del terreno como en la alimentación de las vacas sólo utilizamos productos naturales, pastos propios, hierba seca o alfalfa ecológica". Esta es la principal cuestión en la que radica el éxito de 'Los Tiemblos': un producto completamente natural que mantiene viva la tradición de los quesos pasiegos hechos en casa con todo su sabor. Un queso exclusivo y auténtico.

'Los Tiemblos' dispone de un stock limitado por la caducidad derivada de las propias características del queso.



FINANCIACIÓN

Inversión: 63.299 €
Subvención concedida: 31.105 €

Proyecto subvencionado por el Grupo de Acción Local Pisueña, Pas, Miera con cargo al Plan Comarcal aprobado por la Consejería de Ganadería, Pesca y Desarrollo Rural del Gobierno de Cantabria

"La gente valora la zona en la que estamos y cómo producimos nuestro producto, ese sabor a lo auténtico natural, ecológico y de calidad"



CLÍNICA DE FISIOTERAPIA RAQUEL SAINZ EN SARÓN

El Grupo de Acción Local Pisueña, Pas, Miera ha colaborado en la puesta en marcha de este nuevo negocio en Santa María de Cayón, apoyando a jóvenes emprendedoras del territorio en la creación de nuevas empresas. Su promotora, Raquel Sainz, pretende inculcar entre la población los beneficios de la fisioterapia como medicina preventiva.

Raquel Sainz nos recibe en su flamante consulta de Sarón. En esta localidad de Santa María de Cayón nuestra protagonista ha apostado por hacer realidad el sueño de crear una empresa en la que ofrecer los servicios en los que es especialista: la fisioterapia. “Arreglo cositas rotitas”, nos avanza tras una sonrisa perpetua.

La nueva empresaria, natural de La Penilla de Cayón, es licenciada en Fisioterapia por la Universidad Alfonso X el Sabio de Madrid y cuenta con varios años de experiencia profesional. Tras varios años fuera de España, en su vuelta al terruño, la única opción laboral pasaba por establecerse por su cuenta. “Después de licenciarme estuve varios años

trabajando como fisioterapeuta en Francia y en antiguas colonias Francesas. Me volví a vivir a España y como no encontraba nada de trabajo decidí montar una consulta de fisioterapia”, prosigue. “Tenía muy claro

“Trabajo fundamentalmente de manera manual. Me gustan mucho más este tipo de terapias manuales, el contacto con la gente”, explica Raquel Sainz

que quería mi sitio. Fue muy rápido, empecé a buscar local y a la semana ya lo tenía claro”.

A la hora de elegir la ubicación de su consulta se decidió por Sarón, un núcleo de población con gran dinamismo, con una población joven y en continuo crecimiento. “Elegí

Sarón porque es un núcleo de población muy importante. Hay otra clínica de este tipo pero también hay muchas tiendas de ropa, muchas cafeterías, ¿no? Hay sitio

para todos”. En este sentido, la promotora incide en el beneficio de la competencia y nos explica que “cuanta más oferta y competencia mejor es el servicio que tenemos que dar y mejor tenemos que ser con nuestros clientes”.

Desde la apertura del nuevo centro de Fisioterapia en el mes de mayo de 2011, su promotora afirma que no puede haber ido mejor. “La respuesta ha sido genial. Desde un principio he trabajado muy bien y ha depositado su confianza en mí gente que no me conocía de nada, pensaba que me iba a costar más trabajo darme a conocer”, subraya optimista Raquel.

Especialización

“Trabajo fundamentalmente de manera manual. Tengo máquinas de mesoterapia

La promotora, a las puertas de su centro de fisioterapia





El nuevo centro clínico cuenta con unas modernas instalaciones

por ejemplo, pero me gustan mucho más las terapias manuales, el contacto con la gente”, explica Raquel Sainz. La carta de servicios que ofrece esta clínica a la población es amplísima y propone la el tratamiento de numerosas dolencias físicas: fisioterapia en general, lesiones deportivas, masajes terapéuticos y relajantes, etc., así mismo, Raquel nos cuenta que también ofrece sus servicios a domicilio para todo aquel que lo solicite.

Cuando le preguntamos cómo valora su trabajo y cómo es la respuesta que recibe de sus pacientes, Raquel contesta con contundencia. “Es un trabajo maravilloso. Me dedico por completo por una hora a una persona y pongo todo mi esfuerzo en mejorar su calidad de vida y que se encuentre mejor. Es muy gratificante”.

La promotora realiza grandes esfuerzos por aumentar el nivel y la calidad de sus servicios y dedica gran parte de su tiempo libre a aumentar su formación. “Sigo formándome y aprendiendo para ofrecer un mejor servicio. Ahora mismo estoy estudiando osteopatía”.

En su opinión lo más importante es tratar de hacer las cosas bien. “Me dijeron un día Hagas lo que hagas en la vida tienes que esforzarte en ser el mejor. Yo siempre trato de seguir este lema. Es algo que tu cliente percibe y más en un servicio de este tipo en el que hay un contacto tan directo”, afirma Raquel..

Medicina preventiva

A través de su trabajo, la fisioterapeuta quiere inculcar en la población la idea de la fisioterapia como medicina preventiva que mejore la calidad de vida y disminuya las visitas al médico. “En muchos países se trabaja con esta idea –explica- y supone un mayor índice de calidad de vida y disminución de las visitas a consultas de medicina general y en medicamentos”, explica la fisioterapeuta. “Es un servicio muy necesario. Venir a hacerse un tratamiento una vez al mes es muy recomendable en términos de salud a largo plazo”, prosigue.

Raquel pone dos ejemplos contrapuestos de los beneficios de recibir este tipo de técnicas. La fisioterapeuta destaca las mejoras tanto en gente que trabaje todo el día delante del ordenador, como para trabajos más físicos. “Muchos de los problemas que sufrimos todos los días se verían aminorados. Además en mis sesiones incido mucho en corregir posturas, recomendar nuevos hábitos, estiramientos... trato de que tengan que acudir a mis servicios lo menos posible”, añade.

Apoyo comarcal y empleo

El Grupo de Acción Local Pisueña, Pas, Miera ha financiado un 30 por ciento

A través de su trabajo, quiere inculcar en la población la idea de la fisioterapia como medicina preventiva

de la inversión de casi 9.000 euros en su clínica de Fisioterapia de Raquel Sainz con cargo a la Orden HAC/25/2010, de la Dirección General de Economía del Gobierno de Cantabria por la que

se aprueban las bases reguladoras de la convocatoria de ayudas destinadas al desarrollo endógeno de zonas rurales.

“Es muy importante atreverse arriesgar y a emprender. Tal y como están las cosas no es fácil”. Raquel no conocía el Grupo de Acción Local de los Valles Pasiegos y su capacidad de apoyo a emprendedores en zonas rurales, que reconoce que es de gran ayuda. Desde que se puso en contacto con ellos todo han sido buenas noticias “Me puse con la idea de montar mi empresa antes de contar con la ayuda del Grupo de Acción local así que este dinero me ha llovido del cielo y me ha permitido priorizar nuevas inversiones para la empresa –afirma-. Por ejemplo he podido adelantar la compra de la máquina de mesoterapia, lo que me permite ofrecer más y mejores servicios en mi gabinete”.

Respecto a la posible creación de empleo, la fisioterapeuta se muestra muy ilusionada. “Ya estoy valorando la posibilidad de contratar a una persona en un futuro cercano. La verdad es que no me esperaba una respuesta así y me empieza a hacer falta ayuda”, concluye. ■

TRATAMIENTOS

FISIOTERAPIA GENERAL:

Cervicalgia, Lumbalgia, Ciática, Artrosis, Artritis, Hernia discal, Contractura muscular, Tendinitis, Problemas circulatorios, Fibromialgia, Fracturas

LESIONES DEPORTIVAS:

Esguince, Distensión Muscular, Rotura Fibrilar, Sobrecarga muscular, Luxaciones, Fascitis, Periostitis


MASAJE TERAPÉUTICO:

Lesiones nerviosas, Problemas circulatorios, Celulitis, edemas y linfoedemas, Cicatrices y adherencias, Masaje descontracturante

MASAJE RELAJANTE ESPECIALISTA EN:

Terapia manual cervical, Terapia manual lumbar, Vendaje neuromuscular, Acupuntura, Bronquitis y asma infantil, Gimnasia abdominal hipopresiva

TRATAMIENTOS A DOMICILIO



FINANCIACIÓN

Inversión: 8.947 €
Subvención concedida: 3.006 €

Proyecto subvencionado por el Grupo de Acción Local Pisueña, Pas, Miera con cargo a la Orden HAC/25/2010, de 18 de noviembre, por la que se aprueban las bases reguladoras de la convocatoria de ayudas destinadas al desarrollo endógeno de zonas rurales. Dirección General de Economía del Gobierno de Cantabria

Saja - Nansa



SAJA NANSA, DEPORTE Y NATURALEZA

La comarca Saja Nansa es un prodigio natural. En torno a un 50 por ciento de su territorio está protegido y en su interior podemos encontrar todo un crisol de espacios naturales con los que disfrutar. Deporte y naturaleza es un binomio que tiene mucho que decir en el territorio. Presentamos algunas iniciativas que aúnan esta propuesta en Saja Nansa

Saja Nansa ofrece encontrar todo aquello que puedas esperar encontrar en la Cornisa Cantábrica: inmensas playas de arena, duros acantilados, colinas y desfiladeros y picos de más de 2000 metros; espectaculares cuevas, brañas, riberas y eternas praderías; espacios dunares, rías, humedales, valles amplios y recogidos; masas forestales y macizos de roca; cascadas, arroyos, embalses y estupendos ríos... Esta comarca contiene muchísimos recursos para los amantes de las actividades deportivas en plena naturaleza.

El Grupo de Acción Local Saja Nansa lleva una larga trayectoria trabajando en el campo del deporte y la naturaleza, sembrando una semilla que comienza a dar sus frutos

es uno de los valores identitarios de la comarca, que hay que saber proteger y que hay que saber explotar de la manera más adecuada. No en vano, aproximadamente el 44% del territorio de Saja Nansa está protegido a través de diferentes figuras de protección -Parque Natural de Oyambre y P.N. Saja Besaya, Red Natura 2.000, LIC, ZEPA- siendo la comarca de Cantabria con mayor cantidad de Espacio Natural Protegido.

Presentamos tres de las iniciativas deportivas más atractivas que se desarrollan en la comarca con el apoyo del Grupo de Acción Local y que tienen a este territorio privilegiado como estrella invitada,

protagonista absoluto de unas actividades deportivas que no serían lo mismo sin esta vinculación. 'Los 10.000 de Soplao', una multiprueba que permite echar un pulso a Saja Nansa a través de varias modalidades, 'Desafío Cantabria', de la costa a las montañas más altas de la región y 'La Hermida Vertical', un fin de semana dedicado a la escalada y a las actividades de montaña. Estas tres citas son una pequeña muestra del inmenso potencial de Saja Nansa en este campo. El Grupo de Acción Local Saja Nansa lleva una larga trayectoria trabajando en este campo, sembrando una semilla que comienza a dar sus frutos. Proyectos que ya tratamos en Braña como la Vía Ferrata de La Hermida o el parque Cabuerniaventura, son dos ejemplos claros de la vinculación de la comarca con el deporte. Vamos a conocer nuevas propuestas. ■



1 y 4 Desafío Cantabria. 2. Los 10.000 de Soplao. 3. La Hermida Vertical



LOS 10.000 del SOPLAO

EL INFIERNO DEL NORTE



Hace 7 años, un grupo de amigos integrantes del club Mtb Cabezón de la Sal, pusieron en marcha una de las pruebas más importantes de bicicleta de montaña en España: 'Los 10.000 del Soplao'. Tras un intenso trabajo que no ha dejado de crecer, la edición de 2012 de la carrera cuenta con más de 8318 participantes inscritos, muy cerca del reto inicial. "Pusimos los 10.000 del Soplao como un reto, es una cifra hasta la que nos hemos propuesto llegar. No somos conformistas y nos gusta superarnos", explica Jesús Maestegui, presidente del Club Los 10.000 del Soplao.

Año a año, esta carrera no ha parado de crecer.

A la prueba BTT, que este año cumple su 6ª edición, se le han unido una prueba de carretera (4ª edición), un maratón y ruta a pie (cumplen 3 años) y como novedad en 2012, se ha celebrado una combinada de montaña (maratón+bicicleta) "El año que viene nos hemos propuesto superar el reto de los 10.000. Ya tenemos en mente un duathlon extremo para 2013 para picar un poco más", afirma Maestegui.

A juicio del presidente del Club organizador, el principal valor de la carrera radica en la propia comarca y en sus habitantes, que aportan un plus inigualable. "Nosotros lo que queremos es que conozcan la comarca, porque tenemos un privilegio de entorno para este tipo de pruebas. Hacemos una prueba que pasamos por muchos municipios y toda la gente de los pueblos está deseando que llegue el día para colaborar. Tenemos mucho que agradecer a la gente de los pueblos porque son los que realmente representan el espíritu del Soplao", afirma. Esta carrera devuelve mucho. "Los participantes vienen al Soplao y se sienten profesionales porque el público se vuelca con ellos: la gente de Celis espera para lavar las bicicletas, la gente de Carmona ayudando, Ruate... es impagable", relata emocionado Jesús Maestegui. "Todo el que viene repite y trae nuevos. El soplao se nutre siempre de la misma base. Se ha creado un gran grupo que no para de crecer".

"Tenemos contabilizados más de 5.000 participantes de fuera de Cantabria. Viene gente de toda España y de Europa"

"Tenemos mucho que agradecer a la gente de los pueblos porque son los que realmente representan el espíritu del Soplao"

Dinamización

'Los 10.000 del Soplao' realiza una gran dinamización turística en toda la comarca. Además de la difusión de la imagen del territorio Saja Nansa, el impacto de la prueba en el fin de semana de celebración es un fuerte impulso para la hostelería. "Tenemos contabilizados más de 5.000 participantes de fuera de Cantabria. Viene gente de toda España y de Europa. Esto conlleva grandes ingresos en alojamientos, restaurantes... Además muchos participantes vienen a conocer la comarca en otras fechas fuera de la carrera", incide Jesús.

La organización añade que los negocios hosteleros juegan un papel fundamental en la organización de la carrera y les piden colaboración en un asunto mucho más importante que el monetario. "¿Cómo podemos colaborar?", le preguntan muchos negocios a Jesús. "Atender bien a los clientes. Esa es la única misión que encomendamos. Queremos que esto funcione" En este sentido, Maestegui incide que el afán sin ánimo de lucro por parte de la organización, que siempre se ha nutrido de suscripciones y apoyo institucional. "No queremos sacar provecho de los negocios, pero si queremos que ellos lo hagan".

Otro salto más de 'Los 10.000 del Soplao' tiene que ver con su espíritu social. La carrera colabora en su edición de 2012 con la Fundación Vicente Ferrer a través de la iniciativa 'Una bicicleta una pedalada' y con la ONG Local Ruta 6, que trabaja en la educación de niños en Nepal. "Además de ayudar a la comarca, también queremos trascender fuera, fomentando el espíritu social".

Jesús Maestegui finaliza incidiendo en el trabajo a nivel comarcal y destaca la colaboración de la Asociación de Desarrollo Rural Saja Nansa. Saja Nansa es un proyecto en el que participamos todos. Confiamos en nosotros al principio, que es lo más difícil. Siempre han estado con nosotros, desde que empezamos. No buscamos sólo la ayuda en el presupuesto. Valoramos mucho más otras cosas", concluye. El Club Los 10.000 del Soplao está trabajando en la edición de una guía de rutas con el apoyo del Grupo de Acción Local Saja Nansa. ■

Los 10000 del Soplao es una multiprueba de gran exigencia

www.diezmildelsoplao.com

VI EDICIÓN BTT
19 de mayo de 2012-165 km

III EDICIÓN ULTRAMARATON
18-19 de mayo de 2012-125 km

III EDICIÓN MARATON Y RUTA A PIE
19 de mayo de 2012 - 46 km

IV EDICIÓN CARRETERA
02 de junio de 2012 - 220 Km.

I EDICIÓN COMBINADA
19 de mayo de 2012 44 Km. de maratón y 108 Km. BTT



Desafío Cantabria

El Ayuntamiento de San Vicente de la Barquera ha recogido el guante de un reto privado y está trabajando muy duro por poner en marcha una carrera de ultrafondo que hermana a las comarcas Saja Nansa y Liébana: Desafío de Cantabria. Desde la playa de Merón en pleno Parque Natural de Oyambre hasta Peña Vieja, en pleno corazón del Parque Nacional Picos de Europa, esta prueba pretende confirmarse como un referente en este tipo de pruebas de gran exigencia, fomentando el turismo y la imagen de marca de diferentes municipios por los que pasa.

“Desafío Cantabria surge de la iniciativa privada de unos chavales lebaniegos. Nos lo pusieron sobre la mesa y el Ayuntamiento ha creído en su apuesta. Desde la alcaldía tiramos del carro y hemos tratado de involucrar al mayor número de gente posible”, explica Mario Hortigüela, concejal de deportes de San Vicente de la Barquera. “Hemos buscado la colaboración de la asociación Montaña Oeste Cantabria y nosotros nos encargamos de todos los trámites institucionales, coordinamos el evento, algo en lo que tenemos experiencia”, prosigue.

Primera edición

Esta prueba celebrará entre el 19 y 20 de octubre su primera edición. Se trata de una carrera de ultrafondo que cubrirá la distancia entre San Vicente de la Barquera y Peña Vieja, pasando en 90 km. del nivel del mar a una altura de 2.617 m., con un desnivel acumulado de más de 9.000 m. “Cuanto mayor es el desafío, más atractivo. Cuantos más impedimentos, más acuden. La dificultad es un aliciente y lo negativo se convierte en algo positivo”, explica entusiasmado Hortigüela. El itinerario discurre por caminos históricos: el camino Lebaniego y Camino de Santiago. “Marcaremos toda la ruta, queremos dejar constancia de la carrera. Creemos que puede ser un aliciente para visitantes”,

Según el concejal “esta carrera nace con vocación de continuidad” y señala que esta primera edición va a ser un poco piloto y que va a servir para medir fuerzas y capacidades. “Pondremos un límite de 100 participantes por seguridad y organización”, explica. Queda por delante un largo trabajo durante toda la

primavera y verano. La carrera cuenta con el asesoramiento de Pablo Criado, un reputado corredor de carreras de ultrafondo.

Desde la playa de Merón en pleno Parque Natural de Oyambre hasta Peña Vieja, en pleno corazón del Parque Nacional Picos de Europa, esta prueba pretende confirmarse como un referente en este tipo de pruebas de gran exigencia

‘Desafío Cantabria’ recorre territorio de 8 Ayuntamientos de las comarcas Saja Nansa y Liébana: San Vicente de la Barquera, Val de San Vicente, Herrerías, Lamasón, Peñarrubia, Castro Cillorigo, Potes, Camaleño. Desde el Ayuntamiento de San Vicente de la Barquera se incide que se va a buscar la colaboración de los

ayuntamientos por los que transcurre la carrera y la implicación de los grupos de Acción Local de Liébana y Saja Nansa. “Buscamos y necesitamos todo el apoyo posible”. ■



Desafío Cantabria es una prueba de gran exigencia que trata de explotar el potencial natural del oeste de Cantabria



HERMIDA VERTICAL 2012

El Ayuntamiento de Peñarrubia, muy consciente de las características orográficas de su municipio, apuesta por ver la montaña como una oportunidad de desarrollo en lugar de una dificultad. Secundino Caso, alcalde peñarrusco nos explica que “La Hermida Vertical surge después de un análisis y de estar trabajando durante muchos años en lo que es el concepto de montaña”. Desde este Ayuntamiento se apuesta por poner a producir a la montaña porque “no se está sacando los verdaderos rendimientos que puede generar”, prosigue Caso. “Vivimos en un lugar único, la puerta de entrada a los Picos de Europa. Más allá de lo que se ha hecho hasta ahora, tenemos que ser mucho más ambiciosos. Hay muchos ejemplos en muchas comunidades autónomas. En lugares como Pirineos la montaña es una verdadera actividad que genera recursos”.

La Hermida Vertical es una feria que pretende convertirse en un lugar de encuentro de la gente de la montaña

“La Hermida Vertical” es, por tanto, un colofón, la fiesta de la montaña. Es una feria que pretende convertirse en un lugar de encuentro de la gente de la montaña. En su programación, podemos encontrar una muestra general de todo lo relacionado con la montaña: pruebas, exhibiciones, charlas de profesionales, actividades para niños, expositores... “No tenemos prisa en crecer, pero pretendemos convertirnos en un referente de la montaña”, asegura Caso.

Esta feria de montaña celebró su primera edición en 2011. Del 23 al 26 de junio la localidad de Peñarrubia se volcó por completo a la escalada y los montes: Expositores, cursos de iniciación a la escalada, rutas de montaña, Slack line, Rocódromo y zona de rapel, Master class, Marathon de escalada, rescate en pared. Proyecciones, conciertos. Un pequeño universo montaño.

Desde el ayuntamiento de Peñarrubia se apuesta por poner a producir a la montaña porque “no se está sacando los verdaderos rendimientos que puede generar”, afirma Caso

reivindica Secundino Caso. El Regidor apuesta por seguir trabajando en proyectos de montaña: “tiene que generar muchos más recursos todavía y queremos crear un centro de montaña, trabajar en formación de especialistas. Hay mucho trabajo por delante”. ■

La edición 2012 de ‘La Hermida Vertical’ se celebra el 15 de junio. Además de las actividades habituales, como novedad este año se ha programado un concurso de cortos de montaña y un encuentro de escalada. La Red Cantábrica de Desarrollo Rural y el Grupo de Acción Local Saja Nansa colabora con esta feria ofreciendo itinerarios guiados a través de su proyecto de dinamización del uso público de la Red de Espacios Naturales Protegidos de Cantabria.

Múltiples oportunidades

En el municipio de Peñarrubia la montaña se muestra apabullante y todo su territorio destaca por su verticalidad. Peñarrubia pasa en apenas 4 km. de 80m. sobre el nivel del mar a una cota de 1600m. El río Deva corta a cuchillo la Cordillera Cantábrica y los Picos de Europa en el desfiladero de La Hermida, el tercero más largo del mundo. La Hermida cuenta con la principal vía ferrata de la Cordillera Cantábrica. El programa LEADER Saja Nansa financió la primera fase de la ferrata, “una inversión que marcó el camino a seguir”, apostilla Caso. Actualmente se está ejecutando una segunda fase de ampliación fruto del éxito que está teniendo.

“Estamos muy cerca de una zona muy turística como es Liébana. La gente tiene mucha prisa y pasa corriendo por un lugar único. El desfiladero es una oportunidad, no un problema”,

El desfiladero es una oportunidad, no un problema”,



www.hermidavertical.com

La Hermida Vertical reúne en un fin de semana todo tipo de pruebas y actividades en torno a la montaña





Angeles Balbás

Presidenta de la Asociación de Mujeres de Requejo

El apellido Balbás hace gala de un clan volcado hacia los demás. La familia Balbás siempre ha destacado por su compromiso social y su trabajo por la comunidad. Hablamos con Angelines Balbás, incombustible heredera de esta tradición campurriana que ha centrado parte de su vida en la promoción y mejora de la mujer rural a través de la “Asociación de Mujeres de Requejo”.

De casta le viene al galgo, que se suele decir. “En mi casa estas cosas se han hecho desde generaciones. No ya sólo mi padre, mis abuelos se destacaron en trabajar por el bien común”. Por ejemplo, un tío abuelo suyo creó la asociación campurriana por el progreso, que trató de parar la construcción del pantano del Ebro. “Esta labor de oposición tuvo que ver con su desaparición y muerte. Sabemos desde siempre que trabajar por el bien común tiene mucho de bueno e inconvenientes, y que tiene cuenta afrontar los inconvenientes para sacar lo positivo”, empieza a comentar Ángeles. Más ejemplos, su abuelo fue responsable de la creación de la Asociación de Labradores y Ganaderos. “Esta asociación consiguió aumentar el terreno cultivable en Requejo en unos años en los que nadie tenía propiedades y todo Requejo era de un rico. Lograron que cada uno tuviese sus parcelas”, prosigue orgullosa.

Su padre, Pepe Balbás, continuó con esa trayectoria en unos años en los que poco a poco se iba ganando en derechos y libertades. Tal fue su pasión por el trabajo en lo común que llegó a ser alcalde de Enmedio durante 25 años, actividad que le sirvió para cosechar una gran fama y reconocimiento en la comarca y la región. Angelines ha continuado con esta tradición. “Este es el ambiente en el que me he criado”, reconoce con una sonrisa perpetua. La labor de esta Balbás se ha centrado en luchar por la promoción de la cultura tradicional

popular campurriana y de la mujer rural. “En mi casa las carretas del Día de Campoo es algo consustancial con nuestra vida y familia”.

Nuestra protagonista se formó en Graduado Social, una disciplina que desató en ella su vena social en toda su expansión. Un tiempo después realizó un curso de experto universitario en animación sociocultural lo que le permitió adquirir método en el trabajo en lo común. Balbás asumió la presidencia de la Asociación de Mujeres de Requejo allá por el año 92. “Ya sabía que tenía un proyecto. Mi objetivo en la asociación era conseguir la promoción integral de la mujer”. Angelines nos cuenta que las mujeres se habían quedado en casa aisladas. “Vivían mejor que antes pero ya no tenían espacios de socialización mientras que los hombres mantenían sus lugares habituales”, explica.

Unión vecinal

La primera actuación que llevaron a cabo fue arreglar la escuela para convertirla en sede y comenzaron a reunirse para hacer manualidades. “Estas actividades parecen poca cosa pero es una primera forma de aumentar la autoestima y de crear un espacio de reunión para poner cosas en común. Hace falta una excusa -nos cuenta-. Las mujeres siempre se han reunido para hacer algo: la hila, lavar, tejer, bordar. Las mujeres nunca han estado ociosas”. En la actualidad, esta

asociación agrupa a más de 80 socias que comparten una intensa actividad tanto en el municipio como fuera de él. Angelines también ha trabajado con la federación nacional de la mujer rural y ha fomentado durante años la expansión del asocianismo femenino, mejorando la relación entre los diversos grupos, algo que según ella, es de un gran poder. “Todo este capital humano asociado nos da mucha fuerza y a las mujeres las abre otra expectativa. Relacionarte con otras mujeres te da una amplitud de miras que es muy necesaria”.

Para esta campurriana el mayor problema al que tiene que hacer frente el medio rural y Campoo es la despoblación. “Es un problema para todos, para los urbanos también. La sociedad esta volcada y distraída con otro tipo de problemas y no acierta a ver que este problema nos afecta a todos porque somos los que damos de comer al mundo”, reivindica. Por ejemplo a Angeles le sorprende que la gente no siga viviendo en pueblos que están muy cerca de Reinoso. En este sentido, afirma que es vital para la calidad de vida rural que la cabecera de comarca cuente con buenos servicios. Finalmente, sitúa otro de los puntos clave para la pervivencia en el medio rural en la unión vecinal, una cuestión en la que el asociacionismo y el trabajo en común tienen mucho que decir. “Los pueblos que tienen algo en común, que tienen una buena unión es más fácil que perviva”, concluye.

Red de Espacios Naturales Protegidos de Cantabria

- Parque Natural Collados del Asón y Espacios Naturales Protegidos de la Montaña Oriental
- Espacios Naturales Protegidos de Campo Los Valles
- Red Natura 2000 en Liébana
- Parque Natural Saja-Besaya y Espacios Naturales Protegidos de Saja Nansa
- Parque Natural de las Marismas de Santoña, Victoria y Joyel
- Parque Natural de Oyambre

Información y reservas:

www.redcantabrarrural.com

T.: 942 04 94 38 - 695 59 44 50

Horario de atención al público:
De martes a sábado de 9:00 h a 14:00 h

E-Mail: reservasbiodiversidad@redcantabrarrural.com

La reserva no será efectiva hasta confirmación.

"Cuando un hombre consigue llevar al bosque un alma atenta, se entera de muchas historias. No hay que hacer otra cosa que mirar y escuchar, con aquella ternura y aquella emoción y aquel afán y aquel miedo de saber que hay en el espíritu de los niños".

El bosque animado





Financian y colaboran

