

# CALENDARIO DE ACTIVIDADES PARA DESCUBRIR LA NATURALEZA

**NATUREA**  
CANTABRIA

ENERO-JUNIO  
2020



RED DE  
ESPACIOS  
NATURALES  
PROTEGIDOS  
DE CANTABRIA

Programa de Uso Público

“El Uso público en un Espacio Natural Protegido es el conjunto de actividades y prácticas, relacionadas con el recreo, la cultura y la educación que son apoyadas por un conjunto de programas, servicios e instalaciones que, independientemente de quien los gestione, debe garantizar la administración del espacio protegido con la finalidad de acercar a los visitantes a sus valores naturales y culturales, de una forma ordenada, segura y que garantice la conservación y la difusión de tales valores por medio de la información, la educación y la interpretación ambiental”. Esto es lo que establece la Red Europarc-España, entidad de referencia a nivel comunitario en Espacios Naturales Protegidos, en su Plan de Acción.

Conscientes de la importancia que tienen los Espacios Naturales Protegidos para la Comunidad Autónoma de Cantabria, la Consejería de Desarrollo Rural, Ganadería, Pesca, Alimentación y Cambio Climático del Gobierno de Cantabria y la Red Cántabra de Desarrollo Rural y sus socios, los Grupos de Acción Local, apuestan por impulsar Naturea Cantabria. Se trata de un programa de Uso Público pionero e innovador que busca combinar el doble objetivo de la conservación de la Naturaleza y el desarrollo económico-social de las comarcas rurales de Cantabria.

Superada ya la barrera de los diez años de vida del proyecto, podemos afirmar tras esta dilatada experiencia que estamos ante un caso de éxito que ha cumplido con creces sus objetivos iniciales, pues en todo este tiempo ha obtenido grandes resultados en cuanto a afluencia, participación y dinamización en torno a un patrimonio esencial para la sociedad y que representa una oportunidad para nuestros pueblos: la Naturaleza.

No podemos obviar el componente turístico del Uso Público en áreas protegidas, un sector económico que en muchas de sus zonas de influencia supone una importantísima fuente de ingresos y todo un activo de desarrollo rural. Estamos convencidos de que este modelo es beneficioso para nuestras zonas rurales, y por ello insistimos en perfeccionar un programa de actividades, que en esta nueva edición, mejora si cabe su propuesta.

El marco en el que se inscribe Naturea Cantabria es extraordinario: la amplia red de Espacios Naturales Protegidos de Cantabria y el elenco de hábitats y especies que le dan sentido. Naturea Cantabria permite descubrir la esencia de biodiversidad de nuestra región y garantiza la transmisión a las nuevas generaciones de este ingente patrimonio.

Conocer para conservar. Esta amplia experiencia, el alto grado de satisfacción que reconoce el creciente número de usuarios, y lo genuino del ámbito de actuación del programa, nos permiten invitar con orgullo a cántabros y foráneos a disfrutar y descubrir la prodigiosa naturaleza de Cantabria.

**Leoncio Carrascal Ruiz**

Presidente de  
la Red Cántabra de Desarrollo Rural

**Guillermo Blanco Gómez**

Consejero de Desarrollo Rural, Ganadería,  
Pesca, Alimentación y Medio Ambiente



## ¿QUÉ ES NATUREA?

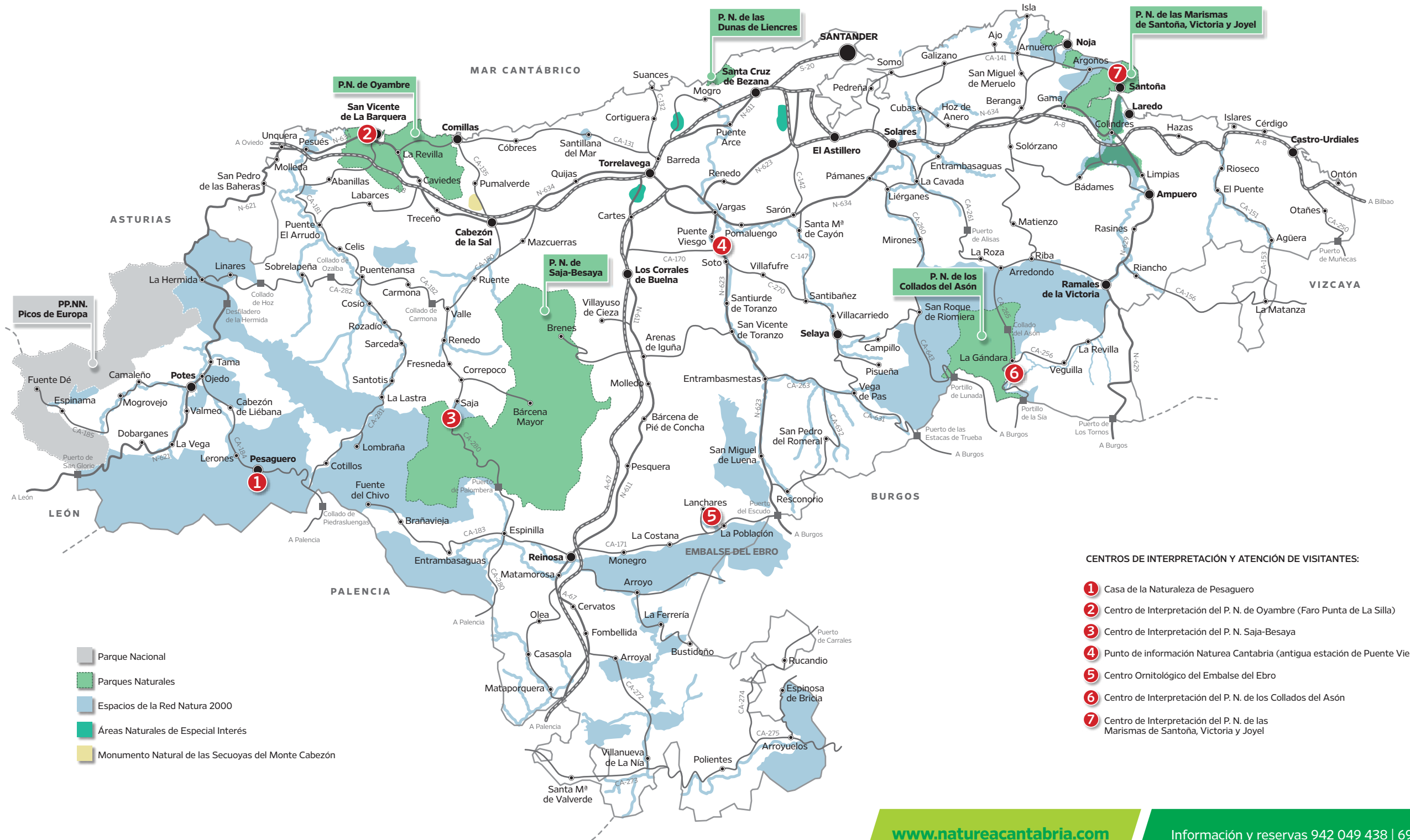
Naturea Cantabria es el Programa de Uso Público en Espacios Naturales Protegidos que promueve y financia la Dirección General de Biodiversidad, Medio Ambiente y Cambio Climático de la Consejería de Desarrollo Rural, Ganadería, Pesca, Alimentación y Medio Ambiente del Gobierno de Cantabria.

Un amplio abanico de actividades de interpretación de la naturaleza y un programa específico de Educación Ambiental para escolares son las herramientas que se utilizan para cumplir sus dos objetivos fundamentales: la conservación de la naturaleza y el Desarrollo Rural.

La Red Cántabra de Desarrollo Rural y sus socios, los Grupos de Acción Local, cuentan con una amplia experiencia poniendo en marcha proyectos que persiguen estas mismas intenciones. Todas las entidades implicadas en este programa suman esfuerzos y trabajan de forma coordinada en conseguir el desarrollo sostenible de las áreas rurales de Cantabria a partir de unos recursos propios de gran valor.

[www.natureacantabria.com](http://www.natureacantabria.com)

Información y reservas 942 049 438 | 695 594 450



PP.NN.  
Picos de Europa

P.N. de Oyambre

P. N. de las  
Dunas de Liencres

P. N. de las Marismas  
de Santoña, Victoria y Joyel

P. N. de  
Saja-Besaya

P. N. de los  
Collados del Asón

- Parque Nacional
- Parques Naturales
- Espacios de la Red Natura 2000
- Áreas Naturales de Especial Interés
- Monumento Natural de las Secuoyas del Monte Cabezón

**CENTROS DE INTERPRETACIÓN Y ATENCIÓN DE VISITANTES:**

- 1** Casa de la Naturaleza de Pesaguero
- 2** Centro de Interpretación del P. N. de Oyambre (Faro Punta de La Silla)
- 3** Centro de Interpretación del P. N. Saja-Besaya
- 4** Punto de información Naturea Cantabria (antigua estación de Puente Viesgo)
- 5** Centro Ornitológico del Embalse del Ebro
- 6** Centro de Interpretación del P. N. de los Collados del Asón
- 7** Centro de Interpretación del P. N. de las Marismas de Santoña, Victoria y Joyel



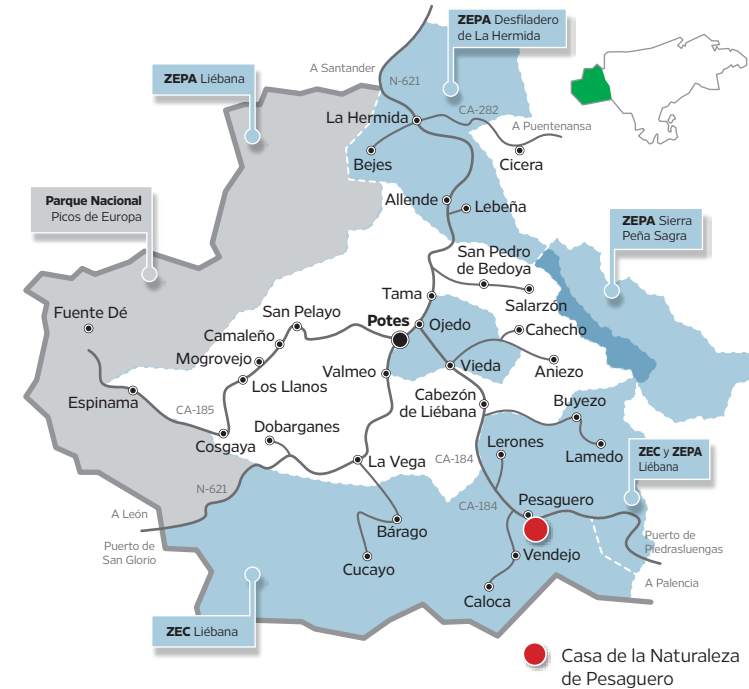
# LIÉBANA

Espacios Naturales Protegidos

## CALENDARIO ENERO / JUNIO

<b>ENERO</b>	SÁBADO 4	Azufral de Cambarco
	DOMINGO 5	Peñuca de Colio
	SÁBADO 11	Collado Arceón
	DOMINGO 12	Pradería de Marcuende
	JUEVES 16	Pico Jano
	SÁBADO 18	Sierra de Campulargo
<b>FEBRERO</b>	DOMINGO 19	Brañas de Bejes
	SÁBADO 25	Las Colladillas
	DOMINGO 26	Cantuhuerta de Lebeña
	SÁBADO 1	Las Agüeras
	DOMINGO 2	Collado Cienpastores
	SÁBADO 8	Azufral de Cambarco
<b>MARZO</b>	DOMINGO 9	Brañas de Bejes
	SÁBADO 15	Zamarrones de Piasca
	DOMINGO 16	Pradería de Marcuende
	SÁBADO 22	Peñuca de Colio
	DOMINGO 23	Sierra de Campulargo
	SÁBADO 29	Las Colladillas
<b>ABRIL</b>	DOMINGO 1	Las Agüeras
	JUEVES 5	Pico Jano
	SÁBADO 7	Casas de Pámanes
	DOMINGO 8	Cantuhuerta de Lebeña
	SÁBADO 14	Sierra de Campulargo
	DOMINGO 15	Collado Arcéon
<b>MAYO</b>	JUEVES 19	Los Cuéneres
	SÁBADO 21	Feria de la caza: azufral de Tolibes
	DOMINGO 22	Feria de la caza: Monte Arabedes
	SÁBADO 28	Niñandí: sierra de Peñarrubia
	DOMINGO 29	Mirador de Cornejas
	<b>JUNIO</b>	DOMINGO 1
JUEVES 5		Pico Jano
SÁBADO 7		Casas de Pámanes
DOMINGO 8		Cantuhuerta de Lebeña
SÁBADO 14		Sierra de Campulargo
DOMINGO 15		Collado Arcéon

<b>ABRIL</b>	SÁBADO 4	Las Arnas
	DOMINGO 5	Casas de Pámanes
	VIERNES 10	<b>Natureando en corto: Sierra Tama (11:00 h)</b>
	SÁBADO 11	<b>Natureando en corto: la pisa de Ledantes (11:00 h)</b>
	DOMINGO 12	Peña Porrera
	SÁBADO 18	Collado de Cienpastores
<b>MAYO</b>	DOMINGO 17	Collado Arceón
	SÁBADO 25	Las Colladillas
	DOMINGO 26	Niñandí: sierra de Peñarrubia
	SÁBADO 2	Casas de Pámanes
	DOMINGO 3	Sestil de Las Partidas
	JUEVES 7	Pico Jano
<b>JUNIO</b>	SÁBADO 9	Cantalfredo
	DOMINGO 10	Pico Bistruey
	SÁBADO 16	Los Cuéneres
	DOMINGO 17	Pica Casanzo
	DOMINGO 24	Las Arnas
	JUEVES 28	Las Colladillas
<b>JUNIO</b>	SÁBADO 30	Brañas de Bejes
	DOMINGO 31	Peñuca de Colio
	SÁBADO 6	Sestil de Las Partidas
	DOMINGO 7	Pico Bistruey
	SÁBADO 13	Pico Agero
	DOMINGO 14	Cantalfredo
<b>JUNIO</b>	SÁBADO 20	Pica Casanzo
	DOMINGO 21	Los Cuéneres
	SÁBADO 27	Las Arnas
	DOMINGO 28	Itinerario botánico



### NATUREANDO EN CORTO



ACTIVIDADES GUIADAS SIN RESERVA PREVIA  
PLAZAS LIMITADAS

**Pisa de Ledantes:** 11 de abril.  
Hora: 11:00h. | Duración: 2 ½ horas aprox.  
Salida: Oficina de Turismo de Vega de Liébana.

**Sierra Tama:** 10 de abril.  
Hora: 11:00h. | Duración: 2 horas aprox.  
Salida: Oficina de Turismo de Tama.

### DATOS DE LOS ITINERARIOS

ITINERARIO	DURACIÓN	LONGITUD	DESNIVEL	DIFICULTAD
Azufral de Cambarco	5 h	11 km	400 m	Media ●
Brañas de Bejes	5 h	9 km	500 m	Media ●
Cantalfredo	6 ½ h	13 km	900 m	Alta ●
Cantuhuerta de Lebeña	5 ½ h	11,5 km	880 m	Media ●
Casas de Pámanes	5 ½ h	12 km	550 m	Media ●
Collado Arceón	6 h	13,5 km	800 m	Media ●
Collado de Cienpastores	6 ½ h	14 km	830 m	Alta ●
Las Agüeras (Peñarrubia/Saja-Nansa)	4 ½ h	9 km	500 m	Media ●
Las Arnas	6 ½ h	13 km	700 m	Media ●
Las Colladillas	6 h	13 km	600 m	Media ●
Los Cuéneres	5 ½ h	13 km	350 m	Media ●
Mirador de Cornejas	4 h	8 km	250 m	Baja ●
Niñandí, sierra de Peñarrubia (Peñarrubia/Saja-Nansa)	6 ½ h	9,5 km	800 m	Alta ●
Peña Porrera	5 ½ h	13 km	700 m	Media ●
Peñuca de Colio	6 h	12 km	550 m	Media ●
Pica Casanzo	6 h	10 km	700 m	Alta ●
Pico Agero	6 ½ h	10 km	1000 m	Alta ●
Pico Bistruey	6 h	13 km	890 m	Alta ●
Pico Jano	4 ½ h	9 Km	500 m	Media ●
Pradería de Marcuende	5 ½ h	12 km	450 m	Media ●
Sestil de las Partidas	6 ½ h	16 km	860 m	Alta ●
Sierra de Campulargo	5 ½ h	12 km	800 m	Media ●

### NATUREANDO EN CORTO

NATUREANDO EN CORTO	DURACIÓN	LONGITUD	DESNIVEL	DIFICULTAD
<b>Pisa de Ledantes</b>	2 ½ h	4 km	120 m	Baja ●
<b>Sierra Tama</b>	2 h	3,5 km	180 m	Baja ●

\* El cuadro indica el desnivel absoluto. En algunos casos el desnivel acumulado puede ser significativamente mayor. Consulta nuestra web [www.natureacantabria.com](http://www.natureacantabria.com)



Parque Natural  
**SAJA-BESAYA**  
Espacios Naturales Protegidos Saja-Nansa

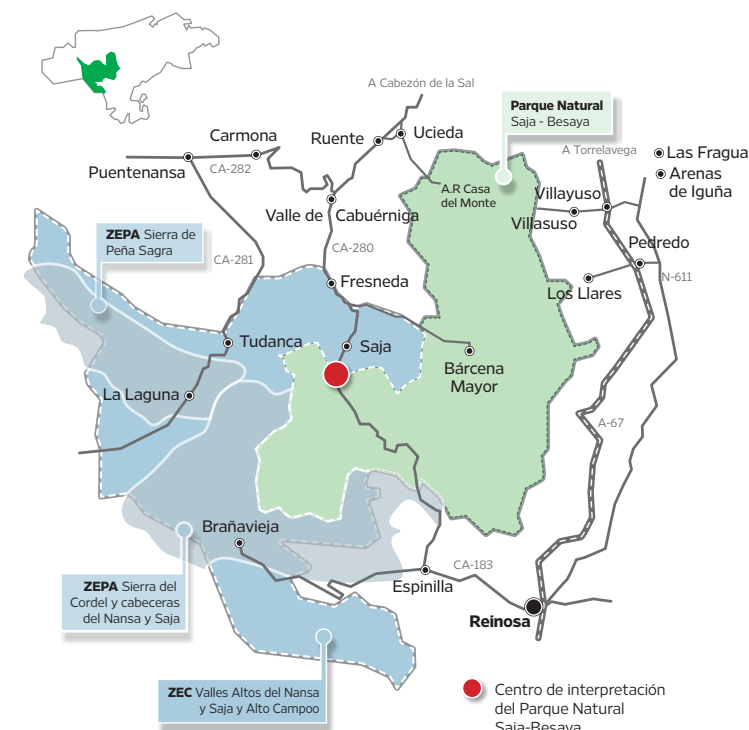
CALENDARIO ENERO / JUNIO

<b>ENERO</b>	JUEVES 2	La Armadija
	SÁBADO 4	Sierra del Escudo y Monte Aá
	DOMINGO 5	Mozagro-Camino de Requeté
	VIERNES 10	Río y hayedo Cambillas
	SÁBADO 11	Los Meleros
	DOMINGO 12	Candanoso
	SÁBADO 18	La Guarda
<b>FEBRERO</b>	DOMINGO 19	Ruta de los sarrujanos
	VIERNES 24	Monte Jilguero
	SÁBADO 25	La Corva
	DOMINGO 26	Coteruco del Berrón
	SÁBADO 1	La Armadija
	DOMINGO 2	Arroyo Las Cortes
	VIERNES 7	Río y hayedo Cambillas
<b>MARZO</b>	SÁBADO 8	Bárcena Mayor y su entorno natural
	DOMINGO 9	Valles Altos del Saja
	VIERNES 14	Monte Jilguero
	SÁBADO 15	Sierra del Escudo y Monte Aá
	DOMINGO 16	Alto de Mozagro
	SÁBADO 22	Altos de Cabuérniga
	DOMINGO 23	El roble tumbao
	VIERNES 28	Los Meleros
	SÁBADO 29	Hayedo Matanzas
	DOMINGO 1	Brañazarza
SÁBADO 7	Arroyo Viaña	
DOMINGO 8	Carboneras del Nansa	
SÁBADO 14	Los cinco municipios	
DOMINGO 15	Prao concejo Tudanca	
SÁBADO 21	Camino viejo Saja-Tudanca	
DOMINGO 22	Monte Balneria-Peñas de Ruta	

<b>ABRIL</b>	SÁBADO 28	La ruta de los sarrujanos
	DOMINGO 29	Niñandi: sierra de Peñarrubia Los pueblos de Polaciones
<b>MAYO</b>	SÁBADO 4	Fonfría
	DOMINGO 5	Mozagro camino del Requeté
	JUEVES 9	Bárcena Mayor y su entorno
	VIERNES 10	Rastreando en familia (taller de huellas)
	SÁBADO 11	Robledal de Peña Colsa
	DOMINGO 12	Monte Balneria-Peñas de Ruta
	SÁBADO 18	Valles altos del Saja
	DOMINGO 19	Sierra del Escudo y Monte Aá
	SÁBADO 25	Arroyo Las Cortes
	DOMINGO 26	Pico de las Astillas-Camino del Potro Niñandi: sierra de Peñarrubia

<b>MAYO</b>	SÁBADO 2	Arroyo Los Brañales
	DOMINGO 3	Roble tumbado
	SÁBADO 9	Coteruco del Berrón
	DOMINGO 10	El Moral
	VIERNES 15	La ruta de los sarrujanos
	SÁBADO 16	Camino viejo Saja-Tudanca
	DOMINGO 17	Rastreando en familia (taller de huellas)
	SÁBADO 23	Los pueblos de Polaciones
	DOMINGO 24	La Guarda
	SÁBADO 30	Brañazarza
DOMINGO 31	Los cinco municipios Carboneras del Nansa	

<b>JUNIO</b>	SÁBADO 6	Fonfría
	DOMINGO 7	Pico Las Astillas-Camino del Potro
	SÁBADO 13	El Tornillo
	DOMINGO 14	El bosque invisible
	SÁBADO 20	Los pueblos de Polaciones
	DOMINGO 21	Fauna y flora de alta montaña
	SÁBADO 27	Monte Balneria-Peñas de Ruta
	DOMINGO 28	Arroyo Los Brañales



**ACTIVIDAD DESCATADA**

**Rastreando en familia "taller de huellas"**

Para disfrutar y aprender en familia sobre la huella vital y física de los mamíferos del Parque Natural. Por pura supervivencia estos animales son sigilosos, y muchas veces sólo podemos detectar los rastros de sus andanzas. Tomemos conciencia de su presencia; el avistamiento, tan poco frecuente, no es lo importante.

**Fechas: 10 de abril y 17 de mayo.**

**DATOS DE LOS ITINERARIOS**

ITINERARIO	DURACIÓN	LONGITUD	DESNIVEL	DIFICULTAD
Alto de Mozagro (Cieza /Campoo-Los Valles)	6 ½ h	12 km	650 m	Alta ●
Arroyo Las Cortes (Arenas de Iguña/Campoo-Los Valles)	4 ½ h	10 km	220 m	Media ●
Altos de Cabuérniga	6 h	10 km	750 m	Alta ●
Arroyo de Viaña	5 h	10 km	350 m	Baja ●
Arroyo Los Brañales	6 h	14 km	750 m	Media ●
Bárcena Mayor y su entorno natural	3h	7 km	200 m	Baja ●
Brañazarza (Cieza /Campoo-Los Valles)	5 h	9 km	410 m	Media ●
Camino viejo Saja-Tudanca	6 h	11 km	790 m	Alta ●
Candanoso	5 h	12 km	650 m	Media ●
Carboneras del Nansa	5 ½ h	10 km	550 m	Media ●
Coteruco del Berrón	6h	13 km	700 m	Alta ●
El bosque invisible	7 h	14 km	950 m	Alta ●
El Moral (Arenas de Iguña /Campoo-Los Valles)	7 h	20 km	870 m	Alta ●
El Roble Tumbao	4 h	10 km	370 m	Baja ●
El Tornillo (Cieza/Campoo-Los Valles)	5 ½ h	10 km	700 m	Media ●
Fauna y Flora de alta montaña	-	-	-	Media ●
Fonfría	6 ½ h	11 km	900 m	Alta ●
Hayedo Matanzas	2 ½ h	4 km	250 m	Media ●
La Armadija	2 ½ h	4 km	150 m	Baja ●
La Corva	5 ½ h	15 km	400 m	Media ●
La Guarda	5 ½ h	8 km	650 m	Media ●
La ruta de los sarrujanos	5 ½ h	13 km	600 m	Media ●
Los cinco municipios	6h	16 km	650 m	Alta ●
Los meleros	4 h	9 km	300 m	Media ●
Los pueblos de Polaciones	4 ½ h	10 km	250 m	Baja ●
Monte Balneria-Peñas de Ruta	5 h	11 Km	300 m	Media ●
Monte Jilguero	3 h	5 km	300 m	Baja ●
Mozagro-Camino del Requeté	6	12 km	750	Alta ●
Niñandi: sierra de Peñarrubia	6 ½ h	9,5 km	800m	Alta ●
Pico las Astillas-Camino del Potro	7 h	15 km	620 m	Media ●
Prao Concejo de Tudanca	5 ½ h	12 km	750 m	Media ●
Río y hayedo Cambillas	3 h	9 km	120 m	Baja ●
Robledal de Peña Colsa	3 h	4 km	200 m	Baja ●
Sierra del Escudo y Monte Aá	6 ½ h	14 km	640 m	Alta ●
Valles altos del Saja	5 h	12 km	350 m	Media ●

\* El cuadro indica el desnivel absoluto. En algunos casos el desnivel acumulado puede ser significativamente mayor. Consulta nuestra web [www.naturecantabria.com](http://www.naturecantabria.com)

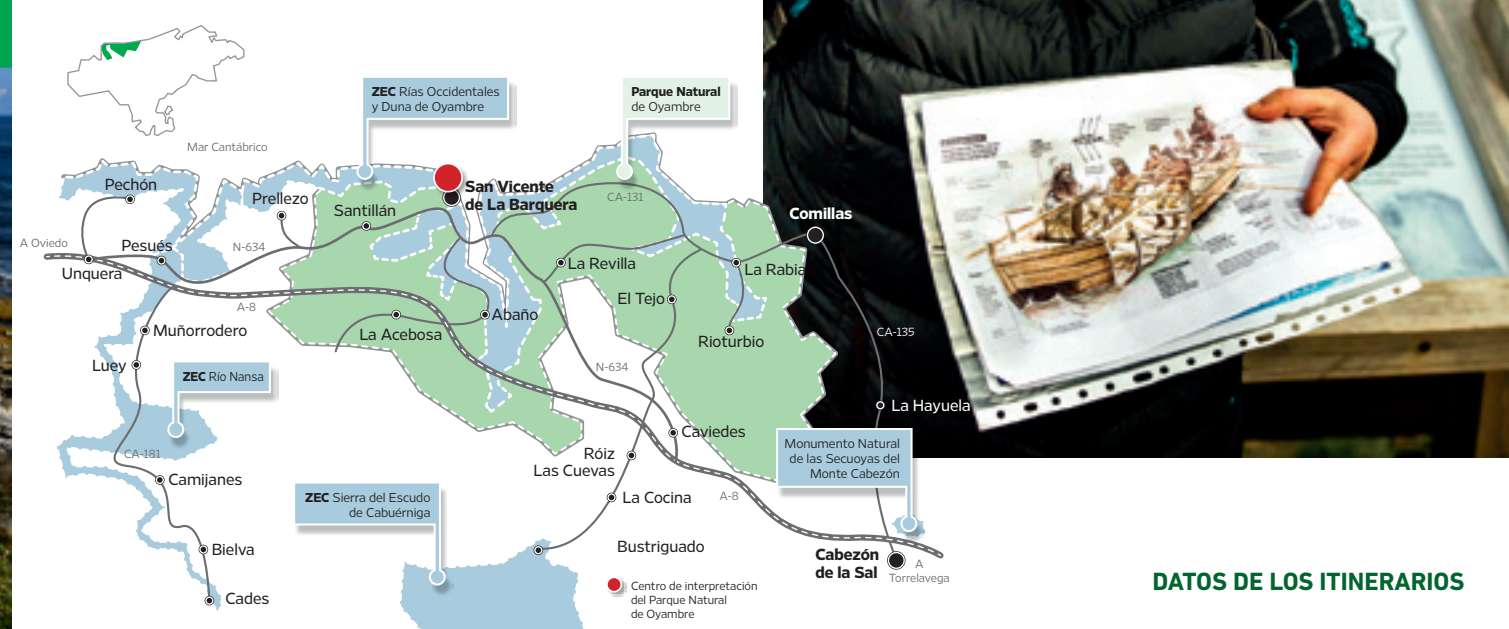


# Parque Natural de OYAMBRE

Espacios Naturales Protegidos **Saja-Nansa**

## CALENDARIO ENERO / JUNIO

ENERO	VIERNES 3	Balleneros de Trasvía	SÁBADO 28	Camino de la torre del medioevo
	SÁBADO 4	El balcón de Prellezo	DOMINGO 29	Taller familiar: el herbario
	DOMINGO 5	Las Tinas: a golpe de mar		
	DOMINGO 12	Pájaro amarillo	<b>ABRIL</b>	SÁBADO 4
	SÁBADO 18	<b>Natureando en corto: entre las rías y el faro (11:30 h)</b>	DOMINGO 5	Aves del entorno fluvial
	VIERNES 24	Entrambosríos	VIERNES 10	Las Tinas: a golpe de mar
	SÁBADO 25	Senda fluvial del Nansa		<b>Natureando en corto: secuoyas del monte Cabezón (17:00h y 18:00h)</b>
	DOMINGO 26	Taller familiar: comedero para aves	SÁBADO 11	Acantilados de San Vicente
	VIERNES 31	Avifauna accesible. Fin de semana de los humedales	DOMINGO 12	<b>Natureando en corto: secuoyas del monte Cabezón (17:00h y 18:00h)</b>
<b>FEBRERO</b>	SÁBADO 1	Marisma de Rubín, un humedal en regeneración. Fin de semana de los humedales	SÁBADO 18	Entrambosríos
	DOMINGO 2	Observación de aves. Fin de semana de los humedales	DOMINGO 19	Hayedo litoral de Caviedes
	SÁBADO 8	<b>Natureando en corto: secuoyas del monte Cabezón (16:00h y 17:00h)</b>	SÁBADO 25	Río Nansa y monte Troncos
	DOMINGO 9	Balleneros de Trasvía	DOMINGO 26	Taller familiar: el herbario
	VIERNES 14	Senda fluvial del Nansa	<b>MAYO</b>	SÁBADO 2
	SÁBADO 15	Acantilados de San Vicente	DOMINGO 3	<b>Natureando en corto: La Llasca de los Moros (11:30 h)</b>
	DOMINGO 16	Entrambosríos	SÁBADO 9	Acantilados de San Vicente
	VIERNES 21	Las Tinas: a golpe de mar	DOMINGO 10	El balcón de Prellezo
	SÁBADO 22	Senda fluvial del Nansa	DOMINGO 17	Pájaro amarillo
	DOMINGO 23	Taller familiar: comederos para aves	SÁBADO 16	La noche de los museos
	VIERNES 28	Pájaro amarillo	DOMINGO 17	Balleneros de Trasvía
	SÁBADO 29	El balcón de Prellezo	SÁBADO 23	Río Nansa y monte Troncos
			SÁBADO 30	Camino de la torre del medioevo
			DOMINGO 31	Taller familiar: mundo diminuto
<b>MARZO</b>	DOMINGO 1	Aves del entorno fluvial	<b>JUNIO</b>	SÁBADO 6
	SÁBADO 7	Acantilados de San Vicente	DOMINGO 7	Acantilados de San Vicente
	DOMINGO 8	Balleneros de Trasvía	SÁBADO 13	<b>Natureando en corto: entre las rías y el faro (11:30 h)</b>
	SÁBADO 14	<b>Natureando en corto: La Llasca de los Moros (11:30h)</b>	SÁBADO 13	Senda fluvial del Nansa
		<b>Natureando en corto: secuoyas del monte Cabezón (16:00h y 17:00h)</b>	DOMINGO 14	El balcón de Prellezo
	DOMINGO 15	Senda fluvial del Nansa	SÁBADO 20	Río Nansa y monte Troncos
	SÁBADO 21	El balcón de Prellezo	DOMINGO 21	Las Tinas: a golpe de mar
	DOMINGO 22	<b>Natureando en corto: entre las rías y el faro (11:30 h)</b>	SÁBADO 27	Hayedo litoral de Caviedes
			DOMINGO 28	Taller familiar: mundo diminuto



## DATOS DE LOS ITINERARIOS

NATUREANDO EN CORTO	DURACIÓN	LONGITUD	DESNIVEL	DIFICULTAD
Acantilados de San Vicente	4 ½ h	9,5 km	75 m	Media ●
Aves del entorno fluvial	3 h	-	-	Baja ●
Balleneros de Trasvía	3 h	7 km	100 m	Baja ●
Camino de la torre del medioevo	4 ½ h	10,7 Km	110 m	Media ●
El balcón de Prellezo	3 ½ h	6 km	100 m	Baja ●
Entrambosríos	2 ½ h	5 km	50 m	Baja ●
Flora de acantilados	2 ½ h	Variable		Baja ●
Hayedo litoral de Caviedes	4 h	7,5 km	250 m	Baja ●
Especies exóticas invasoras	2 ½ h	Variable		Baja ●
Las Tinas: a golpe de mar	3 ½ h	7 km	100 m	Baja ●
Pájaro Amarillo	4 h	7,5 km	50 m	Baja ●
Río Nansa y monte Troncos	6 h	14 km	230 m	Media ●
Senda fluvial del Nansa	4 h	10 km	40 m	Baja ●
Taller familiar	2 ½ h	-	-	Baja ●



## NATUREANDO EN CORTO



ACTIVIDADES GUIADAS SIN RESERVA PREVIA PLAZAS LIMITADAS

### Entre rías y el faro:

18 de enero, 22 de marzo, 10 y 12 de abril y 7 de junio.

**Hora:** 11:30h.

**Duración:** 2 horas aprox.

**Salida:** Oficina de Turismo de San Vicente de La Barquera.

### Secuoyas del monte Cabezón:

• 8 de febrero y 14 de marzo | **Hora:** 16:00h. y 17:00h.

• 10 y 12 de abril | **Hora:** 17:00h. y 18:00h.

**Duración:** 1 hora aprox.

**Salida:** Aparcamiento del Monumento Natural de las secuoyas del Monte Cabezón.

### La Llasca de los Moros:

14 de marzo y 2 de mayo | **Hora:** 11:30h.

**Duración:** 2 horas aprox.

**Salida:** Entrada del pueblo de Bustriguado (Valdáliga).

NATUREANDO EN CORTO	DURACIÓN	LONGITUD	DESNIVEL	DIFICULTAD
<b>Entre las rías y el faro</b>	1 ¾ h	3 km	-	Baja ●
<b>Secuoyas del monte Cabezón</b>	1 h	1,5 km	50 m	Baja ●
<b>La Llasca de los Moros</b>	2 h	2 km	80 m	Baja ●

## TALLERES FAMILIARES

### Educación ambiental a través del juego y la creatividad.

Actividades planificadas para disfrutar en familia y conocer las especies y los hábitats más representativos del espacio protegido.

✳ El cuadro indica el desnivel absoluto. En algunos casos el desnivel acumulado puede ser significativamente mayor. Consulta nuestra web [www.natureacantabria.com](http://www.natureacantabria.com)



# CAMPOO-LOS VALLES

Espacios Naturales Protegidos

CALENDARIO ENERO / JUNIO

**ENERO** DOMINGO 5 **Natureando en corto: molino de Orzales (11:00 h)**  
 JUEVES 9 Mozagro- Camino del Requeté  
 SÁBADO 11 Las Nieves: panorámicas del embalse  
 JUEVES 16 Cascada del Tobazo y su avifauna  
 DOMINGO 19 Las fuentes del Ebro  
 JUEVES 23 Acebal de Abiada  
 DOMINGO 26 Aves del humedal  
 JUEVES 30 Embalse del Ebro y molino de Orzales  
 DOMINGO 29 Hayedo de La Mina

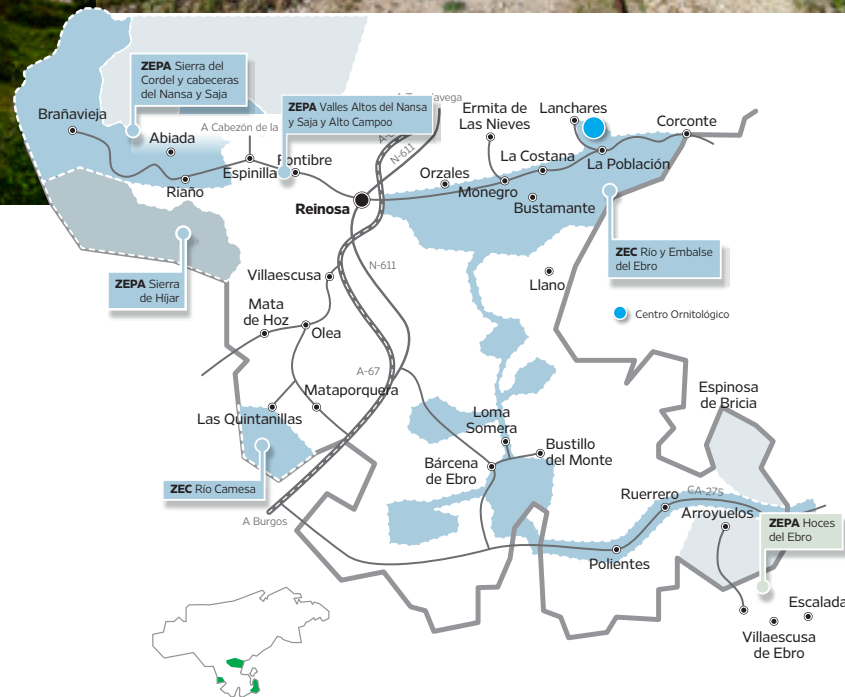
**FEBRERO** DOMINGO 2 Aves del humedal (Día mundial de las aves)  
 JUEVES 6 Arroyo Las Cortes  
 DOMINGO 9 Acebal de Abiada  
 JUEVES 13 Hayedo de La Mina  
 SÁBADO 15 Cascada del Tobazo y su avifauna  
 DOMINGO 16 Sendero de Puente Dé  
 JUEVES 20 Alto de Mozagro  
 DOMINGO 23 Las Nieves: panorámicas del embalse  
 DOMINGO 23 Fuentes del Ebro

**MARZO** DOMINGO 1 Monte Sobardal  
 DOMINGO 1 Brañazarza  
 JUEVES 5 **Natureando en corto: la cuna del Ebro (11:00 h)**  
 DOMINGO 8 Colonia de cigüeñas  
 JUEVES 12 Sendero de Puente Dé  
 DOMINGO 15 Las Nieves: panorámicas del embalse  
 JUEVES 19 Hayedo de La Mina  
 SÁBADO 21 Páramo de Bricia y cañón del Ebro  
 JUEVES 26 Valle del Camesa  
 DOMINGO 29 Río Ebro y La Piruta

**ABRIL** DOMINGO 5 Cascada del Tobazo y su avifauna  
 DOMINGO 5 Mozagro-Camino del Requeté  
 SÁBADO 11 Los pueblos abandonados  
 JUEVES 16 Arroyo La Muñía y las cuencas  
 DOMINGO 19 Monte Sobardal  
 JUEVES 23 Río Ebro y La Piruta  
 SÁBADO 25 Arroyo Las Cortes  
 DOMINGO 26 Páramo de Bricia y cañón del Ebro  
 JUEVES 30 Robledal de Llano

**MAYO** DOMINGO 3 Salida micológica  
 VIERNES 8 Cascada del Tobazo y su avifauna  
 DOMINGO 10 Sendero de Puente Dé  
 DOMINGO 10 El Moral  
 JUEVES 14 Colonia de cigüeñas  
 SÁBADO 16 Arroyo La Muñía y las cuencas  
 JUEVES 21 **Natureando en corto: la cuna del Ebro (11:00 h)**  
 DOMINGO 24 Páramo de Bricia y cañón del Ebro  
 DOMINGO 24 Brañazarza  
 DOMINGO 31 Mariposas del Sur de Cantabria

**JUNIO** JUEVES 4 Los pueblos abandonados  
 SÁBADO 6 Páramo de Bricia y cañón del Ebro  
 JUEVES 11 Río Ebro y La Piruta  
 SÁBADO 13 El Tornillo  
 DOMINGO 14 Arroyo La Muñía y las cuencas  
 JUEVES 18 Fuentes del Ebro  
 DOMINGO 21 Pantano del Ebro en lancha  
 JUEVES 25 Robledal de Llano  
 DOMINGO 28 Pantano del Ebro en lancha



## NATUREANDO EN CORTO



ACTIVIDADES GUIADAS SIN RESERVA PREVIA PLAZAS LIMITADAS

**La cuna del Ebro:** 5 de marzo y 21 de mayo.  
**Hora:** 11:00h. | **Duración:** 2 horas aprox.  
**Salida:** Oficina de Turismo de Fontibre. Aparcamiento del nacimiento del Ebro.

**Molino de Orzales:** 5 de enero.  
**Hora:** 11:00h. | **Duración:** 2 horas aprox.  
**Salida:** Iglesia de Orzales.

## DATOS DE LOS ITINERARIOS

ITINERARIO	DURACIÓN	LONGITUD	DESNIVEL	DIFICULTAD
Acebal de Abiada	5 h	9 km	355 m	Baja ●
Alto de Mozagro	6 ½ h	12 km	650 m	Alta ●
Arroyo La Muñía y las cuencas	4 ½ h	12 Km	460 m	Media ●
Arroyo Las Cortes	4 ½ h	10 km	220m	Media ●
Aves del humedal	3 h	variable	-	Baja ●
Brañazarza	5h	9 km	410 m	Media ●
Cascada del Tobazo y su avifauna	4 h	5 km	250 m	Media ●
El Moral	7h	20 km	870m	Alta ●
El Tornillo	5 ½ h	10 km,	700m	Media ●
Colonia de cigüeñas	3 ½ h	6 km	76 m	Baja ●
Embalse del Ebro y molino de Orzales	3 ½ h	6 km	73 m	Baja ●
Fuentes del Ebro	3 h	5 km	90 m	Baja ●
Hayedo de La Mina	3 ½ - 4 h	6 km	100 m	Baja ●
Las Nieves, panorámicas del embalse	3 ½ h	6 km	230 m	Baja ●
Los pueblos abandonados	4 ½ h	8,5 km	190 m	Baja ●
Mariposas del Sur de Cantabria	3 ½ - 4 h	variable	-	Baja ●
Monte Sobardal	3 h	4 km	110 m	Baja ●
Mozagro-Camino del Requeté	6 h	12km	750m	Alta ●
Pantano del Ebro en lancha	2 h	25 km	-	Baja ●
Páramo de Bricia y cañón del Ebro	6 ½ h	15 km	186 m	Media ●
Río Ebro y La Piruta	3 ½ h	6 km	223 m	Baja ●
Robledal de Llano	3 ½ h	6,5 km	50 m	Baja ●
Salida micológica	3 ½ h	variable	-	Baja ●
Sendero de Puente Dé	4 ½ h	8 km	226 m	Baja ●
Valle del Camesa	3 ½ h	8 km	81 m	Baja ●

NATUREANDO EN CORTO	DURACIÓN	LONGITUD	DESNIVEL	DIFICULTAD
<b>La cuna del Ebro</b>	2 h	3,5 km	9 m	Baja ●
<b>Molino de Orzales</b>	2 h	1 km	11 m	Baja ●

★ El cuadro indica el desnivel absoluto. En algunos casos el desnivel acumulado puede ser significativamente mayor. Consulta nuestra web [www.natureacantabria.com](http://www.natureacantabria.com)



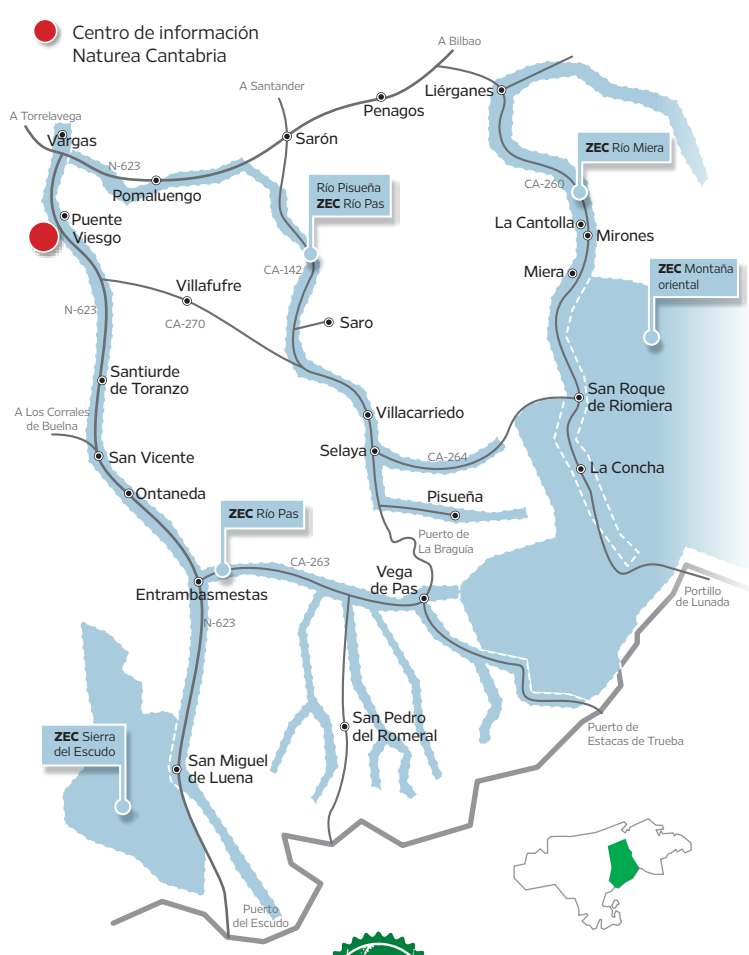
# VALLES PASIEGOS

Espacios Naturales Protegidos

## CALENDARIO ENERO / JUNIO

ENERO	SÁBADO 11	Los puentes de Rucabao
	DOMINGO 12	La Garma: nacimiento del Pisueña
	VIERNES 31	Flora medicinal y etnobotánica
FEBRERO	SÁBADO 1	Jardín botánico del Pas
	DOMINGO 2	Alto Miera: una historia del Cuaternario
	JUEVES 6	Pradera de Aguasal: el reino del agua
	SÁBADO 8	Turberas del río Magdalena
	DOMINGO 9	Flora costera y dunar
	JUEVES 13	Hayedo de La Zamina
	SÁBADO 15	Rucabao-Aguasal
	DOMINGO 16	La Garma: nacimiento del Pisueña
	JUEVES 20	Praderas de Ruyemas
	SÁBADO 22	Los puentes de Rucabao
	DOMINGO 23	Aves de estuario y costa
	JUEVES 27	Alto Miera: una historia del Cuaternario
	SÁBADO 29	100.000 años de naturaleza
MARZO	DOMINGO 1	Praderas de Ruyemas
	VIERNES 6	Turberas del río Magdalena
	SÁBADO 7	Jardín botánico del Pas
	DOMINGO 8	Identificación de hongos y setas
	SÁBADO 14	Hayedo de La Zamina
	DOMINGO 15	Alto Miera: una historia del Cuaternario
	SÁBADO 21	Abra del Pas
	DOMINGO 22	Pradera de Aguasal: el reino del agua
	SÁBADO 28	Riberas de Yera y Aján
	DOMINGO 29	Camino de los neveros
ABRIL	SÁBADO 4	Jardín botánico del Pas
	DOMINGO 5	Robledal de Cotornal y braña del Pombo
	VIERNES 10	<b>Natureando en corto: ribera del Pas (12:00 y 17:00)</b>

SÁBADO 11	Valle de Viaña	<b>Natureando en corto: ribera del Pas (17:00 h)</b>
DOMINGO 12	Rucabao-Aguasal	
SÁBADO 18	Los puentes de Rucabao	
DOMINGO 19	Praderas de Ruyemas	
SÁBADO 25	Orquídeas del Pas	
DOMINGO 26	100.000 años de naturaleza	
MAYO	SÁBADO 2	Jardín botánico del Pas
DOMINGO 3	Alto Miera: una historia del Cuaternario	
VIERNES 8	<b>Natureando en corto: ribera del Pas (17:00 h)</b>	
SÁBADO 9	Maratón ornitológico del Pas	
DOMINGO 10	Maratón ornitológico del Pas	
VIERNES 15	<b>Natureando en corto: ribera del Pas (17:00 h)</b>	
SÁBADO 16	Hayedo de La Zamina	
DOMINGO 17	Flora costera y dunar	
VIERNES 22	<b>Natureando en corto: ribera del Pas (17:00 h)</b>	
SÁBADO 23	Turberas del río Magdalena	
DOMINGO 24	Flora medicinal y etnobotánica	
VIERNES 29	<b>Natureando en corto: ribera del Pas (17:00 h)</b>	
SÁBADO 30	Robledal de Cotornal y braña del Pombo	
DOMINGO 31	Flora silvestre de montaña	
JUNIO	VIERNES 5	Orquídeas del Pas
SÁBADO 6	Jardín botánico del Pas	
DOMINGO 7	Riberas de Yera y Aján	
VIERNES 12	<b>Natureando en corto: ribera del Pas (17:00 h)</b>	
SÁBADO 13	Rucabao-Aguasal	
DOMINGO 14	Valle de Viaña	
DOMINGO 22	<b>Natureando en corto: ribera del Pas (17:00 h)</b>	
SÁBADO 20	Flora silvestre de montaña	
DOMINGO 21	Aguasal: el reino del agua	
VIERNES 26	Mariposas y libélula	
SÁBADO 27	Robledal de Cotornal y braña del Pombo	
DOMINGO 28	Alto Miera: una historia del Cuaternario	



**NATUREANDO EN CORTO** **ACTIVIDAD GRATUITA** ACTIVIDADES GUIADAS SIN RESERVA PREVIA PLAZAS LIMITADAS

**Ribera del Pas:**

- 10 de abril | Hora: 12:00h. y 17:00h.
- 11 de abril / 8, 15, 22 y 29 de mayo / 12 y 19 de junio | Hora: 17:00h.

**Duración:** 1 ½ hora aprox.

**Salida:** Estación de Puente Viesgo - Punto de información Naturea Cantabria.

## DATOS DE LOS ITINERARIOS

ITINERARIO	DURACIÓN	LONGITUD	DESNIVEL	DIFICULTAD
100.000 años de naturaleza	2 ½ h	2,5 km	175 m	Baja ●
Abra del Pas	6 h			Media ●
Alto Miera: una historia del Cuaternario	5 h	8,5 km	405 m	Media ●
Aves de estuario y costa	3 ½ h	3 km	55 m	Baja ●
Camino de los neveros	5 h	9 km	480 m	Alta ●
Canal de Rolacías	5h	11 km	650m	Media ●
Flora costera y dunar	3 ½ h	4 km	60 m	Baja ●
Flora medicinal y etnobotánica	3 ½ h	4 km	55 m	Baja ●
Flora silvestre de montaña	3 ½ h	Variable	50-125 m	Baja ●
Guardianes de Las Garmas	3 ½ h	6 km	350 m	Media ●
Hayedo de La Zamina	5 h	10 km	430 m	Media ●
Identificación de hongos y setas	3 ½ h	Variable	30-75 m	Baja ●
Jardín botánico del Pas	4 h	2,5 km	-	
La Garma: nacimiento del Pisueña	4 h	6 km	175 m	Baja ●
Los puentes de Rucabao	4 h	7 km	225 m	Media ●
Mariposas y libélulas	3 ½ h	Variable	30-75m	Baja ●
Orquídeas del Pas	3 ½ h	5 km	115 m	Baja ●
Praderas de Aguasal: el reino del agua	3 ½ h	3,7 km	150 m	Baja ●
Praderas de Ruyemas	4 ½ h	6 km	350 m	Media ●
Riberas de Yera y Aján	6 ½ h	15 km	325 m	Media ●
Robledal de Cotornal y braña del Pombo	4 h	9 Km	415 m	Baja ●
Rucabao-Aguasal	6 h	11 km	525 m	Alta ●
Turberas del río Magdalena	6 h	9 km	560 m	Alta ●
Valle de Viaña	3 h	6 km	250 m	Baja ●

NATUREANDO EN CORTO	DURACIÓN	LONGITUD	DESNIVEL	DIFICULTAD
<b>Ribera del Pas</b>	1 ½ h	2 km	-	Baja ●

\* El cuadro indica el desnivel absoluto. En algunos casos el desnivel acumulado puede ser significativamente mayor. Consulta nuestra web [www.natureacantabria.com](http://www.natureacantabria.com)





# Parque Natural COLLADOS DEL ASÓN

Espacios Naturales Protegidos ASÓN-AGÜERA-TRASMIERA

## CALENDARIO ENERO / JUNIO

<b>ENERO</b>	JUEVES 2	Cailagua: nacimiento del Asón
	VIERNES 3	Vuelta a Socueva
	SÁBADO 4	Tras los pasos del roblón
	DOMINGO 5	Camino a Busquemao
	VIERNES 10	Miradores de Soba
	SÁBADO 11	Monte La Vega
	DOMINGO 12	Mazo Grande
	VIERNES 17	Guardianes de Las Garmas
	SÁBADO 18	Las trincheras
	DOMINGO 19	Cailagua: nacimiento del Asón
VIERNES 24	Senda del aquelarre	
SÁBADO 25	Canal de Rolacías	
DOMINGO 26	Canalahonda	
VIERNES 31	Mazo Grande	
<b>FEBRERO</b>	SÁBADO 1	Vuelta a Socueva
	DOMINGO 2	Caminos de Soba
	VIERNES 7	Cailagua: nacimiento del Asón
	SÁBADO 8	Valle del Silencio
	DOMINGO 9	Guardianes de Las Garmas
	SÁBADO 15	Miradores de Soba
	DOMINGO 16	Senda del aquelarre
	VIERNES 21	Canal de Rolacías
	SÁBADO 22	Camino a Busquemao
	DOMINGO 23	Cailagua: nacimiento del Asón
MIÉRCOLES 26	Vuelta a Socueva	
VIERNES 28	Caminos de Soba	
SÁBADO 29	Monte la Vega	
<b>MARZO</b>	DOMINGO 1	Llana de Pomayor
	SÁBADO 7	Las trincheras
	DOMINGO 8	Centro ictiológico
	SÁBADO 14	Tras los pasos del roblón
	DOMINGO 15	Canalahonda
SÁBADO 21	Canal de Rolacías	
DOMINGO 8	Centro ictiológico	
SÁBADO 14	Vuelta a Socueva	
DOMINGO 15	Centro ictiológico	

DOMINGO 22  
SÁBADO 28  
DOMINGO 29

Caminos de Soba  
Bustalveinte  
Senda del aquelarre  
Centro ictiológico

**ABRIL** SÁBADO 4  
DOMINGO 5  
JUEVES 9  
VIERNES 10

Identificación de aves  
Glaciar de Hondojoñ  
Camino a Busquemao  
Canal de Rolacías  
Centro ictiológico  
Monte la Vega  
Centro ictiológico  
Vuelta a Colina  
Llana de Pomayor  
Las Motas  
Hayedo Busturejo  
Bustalveinte

SÁBADO 11

DOMINGO 12  
SÁBADO 18  
DOMINGO 19  
SÁBADO 25  
DOMINGO 26

**MAYO** SÁBADO 2  
DOMINGO 3  
SÁBADO 9  
DOMINGO 10  
SÁBADO 16

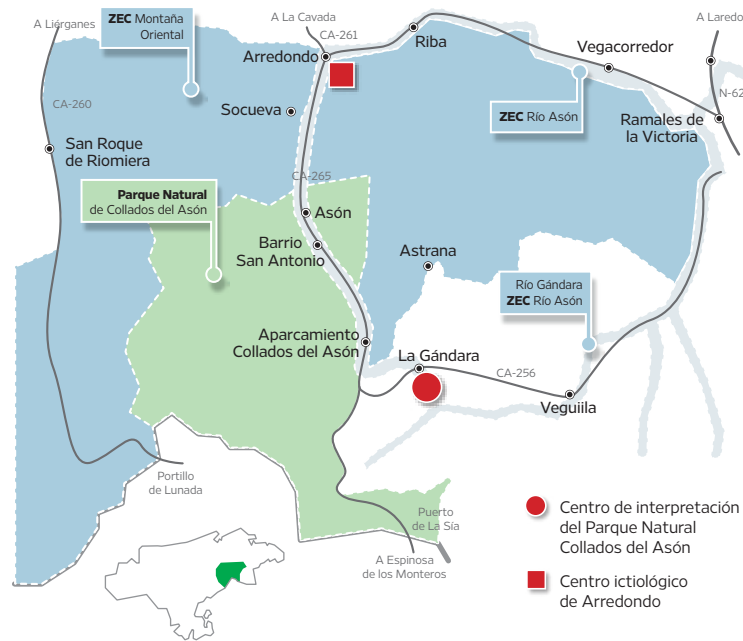
Vuelta a Colina  
Glaciar de Hondojoñ  
Identificación de aves  
El viaje del cóndor  
Mazo Grande  
Centro ictiológico  
Peña Lusa  
Las Motas  
Canalahonda  
Guardianes de Las Garmas  
Centro ictiológico  
Hayedo Busturejo

DOMINGO 17  
SÁBADO 23  
DOMINGO 24  
SÁBADO 30

**JUNIO** SÁBADO 6  
DOMINGO 7  
SÁBADO 13  
DOMINGO 14  
SÁBADO 20

Cailagua: nacimiento del Asón  
Centro ictiológico  
Mortillano  
Peñalavalle  
Las Motas  
Guardianes de Las Garmas  
Centro ictiológico  
Peña Lusa  
El viaje del cóndor  
Valle del Silencio  
Centro ictiológico

DOMINGO 21  
SÁBADO 27  
DOMINGO 28



## ACTIVIDAD DESCATADA

### Centro Ictiológico de Arredondo

La proyección de un audiovisual sobre la conservación y repoblación del salmón en los ríos de Cantabria, la visita al fluviarium que recrea el ecosistema del río, la exposición relativa a la Red de Espacios Naturales protegidos de Cantabria, los valores de los ecosistemas fluviales, el ciclo de la vida del salmón o la historia de la pesca son las dotaciones con que cuenta el centro ictiológico para una adecuada divulgación de su labor.  
- Horarios de visita: 17:00 h.  
- Visitas de grupos con cita previa.

Reservas en la web [www.naturecantabria.com](http://www.naturecantabria.com)

## DATOS DE LOS ITINERARIOS

ITINERARIO	DURACIÓN	LONGITUD	DESNIVEL	DIFICULTAD
Bustalveinte	6 h	15 km	530 m	Media ●
Cailagua: nacimiento del Asón	4 h	8,5 km	260 m	Baja ●
Camino a Busquemao	5 h	10,5 km	530 m	Media ●
Caminos de Soba	6 h	14 km	500 m	Alta ●
Canal de Rolacías	5 h	11 km	650 m	Media ●
Canalahonda	5 h	12 km	420 m	Media ●
El viaje del cóndor	7 h	19 km	740 m	Alta ●
Glaciar de Hondojoñ	6 ½ h	15,5 km	620 m	Media ●
Guardianes de Las Garmas	3 ½ h	6 km	350 m	Media ●
Hayedo Busturejo	6 h	16 km	650 m	Alta ●
Identificación de Aves	4 ½ h	-	-	-
Las Motas	7 h	18,5 km	900 m	Alta ●
Las Trincheras	5 h	10 km	435 m	Media ●
Llana de Pomayor	6 h	10 km	470 m	Alta ●
Mazo Grande	4 ½ h	8 km	575 m	Media ●
Monte La Vega	4 ½ h	10 km	200 m	Media ●
Mortillano	6 ½ h	13 km	735 m	Alta ●
Peña Lusa	6 ½ h	11,5 km	685 m	Alta ●
Peñalavalle	6 ½ h	10,5 km	720 m	Alta ●
Senda del aquelarre	5 h	10 km	400 m	Media ●
Tras los pasos del roblón	4 h	9 km	220m	Baja ●
Valle del Silencio	4 ½ h	10 km	350 m	Media ●
Vuelta a Colina	6 ½ h	17 km	760 m	Alta ●
Vuelta a Socueva	4 h	8 km	280 m	Baja ●

\* El cuadro indica el desnivel absoluto. En algunos casos el desnivel acumulado puede ser significativamente mayor. Consulta nuestra web [www.naturecantabria.com](http://www.naturecantabria.com)



Parque Natural de las Marismas de  
**SANTOÑA, VICTORIA Y JOYEL**  
Espacios Naturales Protegidos

CALENDARIO ENERO / JUNIO

<b>ENERO</b>	VIERNES 3	Cabo Quejo: la costa de los halcones
	SÁBADO 4	Aves del estuario del Asón
	DOMINGO 5	Dunas de Berria
	SÁBADO 11	Monte Buciero: la costa esmeralda
	DOMINGO 12	Aves del estuario del Asón
	SÁBADO 18	Cumbres del Buciero
	DOMINGO 19	Ribera del Agüera
<b>FEBRERO</b>	SÁBADO 25	Aves del estuario del Asón
	DOMINGO 26	Barco: aves acuáticas e invernantes
	SÁBADO 1	Montehano
	DOMINGO 2	Isla: de Abisinia a Castellanos
	SÁBADO 8	Aves del estuario del Asón
	DOMINGO 9	Pico Candiano
	SÁBADO 15	Taller: rapaces nocturnas
<b>MARZO</b>	DOMINGO 16	Aves del estuario del Asón
	SÁBADO 22	Camino al molino
	DOMINGO 23	Cabo Quejo, la costa de los halcones
	SÁBADO 29	Barco: aves acuáticas e invernantes
	DOMINGO 29	Aves del estuario del Asón
	SÁBADO 7	Miravalles
	DOMINGO 8	Costa de Noja
SÁBADO 14	Aves del estuario del Asón	
DOMINGO 15	Dunas de Berria	
SÁBADO 21	Monte Cincho: mirador de Trasmiera	
DOMINGO 22	Aves del estuario del Asón	
SÁBADO 28	El Remendón	
DOMINGO 29	Camino al molino	
	SÁBADO 27	Monte Buciero: la costa esmeralda
	DOMINGO 28	Barco: aves acuáticas e invernantes
	DOMINGO 29	Ribera del Agüera

<b>ABRIL</b>	SÁBADO 4	Isla: de Abisinia a Castellanos
	DOMINGO 5	Cucabrera
	SÁBADO 11	Cabo Quejo: la costa de los halcones
	DOMINGO 12	Montehano
	SÁBADO 18	Cumbres del Buciero
	DOMINGO 19	Taller: intermareal
	SÁBADO 25	Miravalles
<b>MAYO</b>	DOMINGO 26	Camino al molino
	SÁBADO 2	Isla: de Abisinia a Castellanos
	DOMINGO 3	Costa de Noja
	SÁBADO 9	Monte Cincho: mirador de Trasmiera
	DOMINGO 10	Dunas de Berria
	SÁBADO 16	Monte Buciero: la costa esmeralda
	DOMINGO 17	Ribera del Agüera
<b>JUNIO</b>	SÁBADO 23	Cabo Quejo: la costa de los halcones
	DOMINGO 24	Barco: estuario del Asón y Monte Buciero
	SÁBADO 30	Montehano
	DOMINGO 31	Miravalles
	SÁBADO 6	Camino al molino
	DOMINGO 7	Isla: de Abisinia a Castellanos
	SÁBADO 13	Costa de Noja
	DOMINGO 14	Monte Cincho: mirador de Trasmiera
	SÁBADO 20	Barco: estuario del Asón y Monte Buciero
	DOMINGO 21	Censo de mariposas
	SÁBADO 27	El Remendón
	DOMINGO 28	Taller: crea con flores y hojas secas
	DOMINGO 29	Monte Buciero: la costa esmeralda
	DOMINGO 30	Barco: estuario del Asón y Monte Buciero
	DOMINGO 31	Cucabrera



**DATOS DE LOS ITINERARIOS**

ITINERARIO	DURACIÓN	LONGITUD	DESNIVEL	DIFICULTAD
Aves del estuario del Asón	2 ½ h	-	-	Baja ●
Barco: aves acuáticas e invernantes	2 ¼ h	-	-	Baja ●
Barco: estuario del Asón y monte Buciero	2 h	-	-	Baja ●
Cabo Quejo, la costa de los halcones	3 ½ h	5,4 km	126 m	Media ●
Camino al molino	3 h	2,5 km	-	Baja ●
Censo de mariposas	3 h	3,7 km	-	Baja ●
Costa de Noja	2 ½ h	4 km	15 m	Baja ●
Cucabrera	5 h	9 km	138 m	Alta ●
Cumbres del Buciero	6 h	8,1 km	368 m	Alta ●
Dunas de Berria	3 h	3,7 km	-	Baja ●
El Remendón	5 h	10 km	222 m	Media ●
Isla: de Abisinia a Castellanos	3 ¾ h	6,6 km	109 m	Baja ●
Miravalles	3 ¾ h	5,5 km	202 m	Media ●
Monte Buciero, la costa esmeralda	3 ½ h	7,2 h	220 m	Media ●
Monte Cincho, mirador de Trasmiera	3 ½ h	4,2 km	190 m	Media ●
Montehano	2 ½ h	2,5 km	183 m	Media ●
Pico Candiano	5 h	10,1 Km	520 m	Media ●
Ribera del Agüera	2 ½ h	3,5 km	-	Baja ●



\* El cuadro indica el desnivel absoluto. En algunos casos el desnivel acumulado puede ser significativamente mayor. Consulta nuestra web [www.natureacantabria.com](http://www.natureacantabria.com)

**ACTIVIDAD DESTACADA**

**Visitas en barco al estuario del Asón**

Salidas interpretadas en barco monocasco para descubrir los valores ambientales y de paisaje del estuario del Asón y el Monte Buciero, con especial atención a la extraordinaria avifauna del humedal.



## LIÉBANA

### CASA DE LA NATURALEZA DE PESAGUERO

Pesaguero  
Carretera CA-184, km 14

608 849 362



## SAJA-BESAYA

### CENTRO DE INTERPRETACIÓN DEL PARQUE NATURAL SAJA-BESAYA

Saja (Los Tojos)  
Carretera CA-280, km 13

608 065 846



## OYAMBRE

### CENTRO DE INTERPRETACIÓN DEL PARQUE NATURAL DE OYAMBRE

San Vicente de La Barquera  
Faro Punta de La Silla

942 712 019 / 696 934 603



## VALLES PASIEGOS

### PUNTO DE INFORMACIÓN NATUREA CANTABRIA

Puente Viesgo  
Antigua estación de FF.CC.

942 598 758 / 666 603 431



## CAMPOO-LOS VALLES

### CENTRO ORNITOLÓGICO DEL EMBALSE DEL EBRO

La Población  
(Campoo de Yuso)

608 413 109



## COLLADOS DEL ASÓN

### CENTRO DE INTERPRETACIÓN DEL PARQUE NATURAL COLLADOS DEL ASÓN

La Gándara (Soba)  
Área recreativa del Monte Lavín

942 677 371 / 619 892 634



## SANTOÑA, VICTORIA Y JOYEL

### CENTRO DE INTERPRETACIÓN DEL PARQUE NATURAL DE LAS MARISMAS DE SANTOÑA, VICTORIA Y JOYEL

Santoña  
Edificio Mirador de las marismas

942 671 724 / 674 617 628

### HORARIO DE APERTURA PARA TODOS LOS CENTROS

ENERO-MARZO	De miércoles a viernes	10:00-15:30 h	Sábados, domingos y festivos	10:00-18:00 h
ABRIL-JUNIO	De miércoles a viernes	10:00-17:00 h	Sábados, domingos y festivos	10:00-19:00 h
JULIO-AGOSTO	De lunes a domingo y festivos	10:00-19:00 h		
SEPTIEMBRE	De martes a domingo y festivos	10:00-19:00 h		
OCTUBRE	De miércoles a viernes	10:00-17:00 h	Sábados, domingos y festivos	10:00-19:00 h
NOVIEMBRE - DICIEMBRE	De miércoles a viernes	10:00-15:30 h	Sábados, domingos y festivos	10:00-18:00 h

Entrada gratuita

[www.natureacantabria.com](http://www.natureacantabria.com)

## TARIFAS

### ITINERARIOS GUIADOS

Itinerario guiado e interpretado <b>menos de 4 h</b>	5 €	De 5 a 18 años: 1 €
Itinerario guiado e interpretado <b>4 h o más</b>	7 €	De 5 a 18 años: 1 €

### ACTIVIDADES ESPECIALES

<b>Pantano del Ebro en lancha</b>	15 €	
Barco <b>Aves acuáticas e invernantes (siete plazas)</b>	35 €	Hasta 12 años 20 €
Barco <b>Estuario y monte Buciero (siete plazas)</b>	20 €	Hasta 12 años 15 €

### ABONOS

**Amigos de Naturea** Individual/año: 50 € Familiar/año: 90 €

Permite disfrutar ilimitadamente de todas las actividades programadas en el calendario y una reducción de precio en las actividades especiales.

Más información en [www.natureacantabria.com](http://www.natureacantabria.com)

**Abono Siete rutas, siete ámbitos** 30 €

Para que naturees tú solo o acompañado. ¡Lo puedes compartir!

Quedan excluidas del abono las actividades especiales.

Más información en [www.natureacantabria.com](http://www.natureacantabria.com)


La Red Cantabra de Desarrollo Rural se reserva el derecho de modificar o cancelar cualquiera de las actividades inicialmente previstas en este programa. Estas modificaciones se podrán consultar en nuestra página web [www.natureacantabria.com](http://www.natureacantabria.com)

## NORMAS Y RECOMENDACIONES BÁSICAS

- Es imprescindible acudir a las rutas con calzado adecuado, ropa cómoda y agua abundante.
- Consúltenos sobre la idoneidad de rutas para niños.
- En caso de condiciones meteorológicas adversas, el guía podrá optar por cancelar la actividad antes de su inicio.
- Si por razones ajenas a la organización no se puede finalizar el itinerario o hubiera de modificarse el trazado inicialmente previsto, no se devolverá el importe abonado.
- La actividad se suspenderá si no hay al menos dos personas apuntadas al inicio de la ruta
- Las reservas para las actividades pueden realizarse hasta con un mes de antelación.
- La organización no se hace responsable de accidentes personales, roturas o pérdidas de material que tengan lugar durante el transcurso de la actividad.
- No se admite el acompañamiento de mascotas en las actividades guiadas.



## INFORMACIÓN Y RESERVAS


942 049 438 / 695 594 450 

De 9:00 a 14:00 h de lunes a viernes

[naturea@natureacantabria.com](mailto:naturea@natureacantabria.com) 

[www.natureacantabria.com](http://www.natureacantabria.com) 

NatureaCantabria 

Naturea\_Cant 

**NATUREA**  
CANTABRIA

# NATUREA CANTABRIA

Un proyecto de



GOBIERNO  
de  
CANTABRIA

CONSEJERÍA DE DESARROLLO RURAL,  
GANADERÍA, PESCA, ALIMENTACIÓN  
Y MEDIO AMBIENTE

Dirección General de Biodiversidad,  
Medio Ambiente y Cambio Climático

## Fotógrafos colaboradores:

Javier Maza Pérez

Pedro Laso Alonso

Iván Ruiz Sasián

- @ info@redcantabrarural.com
- 🌐 [www.redcantabrarural.com](http://www.redcantabrarural.com)
- 🌐 [www.natureacantabria.com](http://www.natureacantabria.com)
- f RedCantabraDesarrolloRural
- 🐦 Cantabria\_Rural



Impreso sobre papel proveniente de  
un bosque gestionado de modo sostenible



Grupo de Acción Local  
Asón - Agüera - Trasmiera



Asociación de Desarrollo Territorial  
CAMPOO - LOS VALLES



GRUPO DE ACCIÓN LOCAL  
LIÉBANA



Saja Nansa  
ASOCIACIÓN DE DESARROLLO RURAL



VALLES PASIEGOS  
ASOCIACIÓN PROMOCIÓN Y DESARROLLO  
DE LOS VALLES PASIEGOS