

Braña



Revista de la Red Cántabra de Desarrollo Rural #27 Septiembre 2012

www.redcantabrarural.com



Sumario

Editorial	3
Noticias de la red	4
Noticias Agenda 21	6
Red de Espacios Naturales Protegidos de Cantabria. Naturea	8
¡Explora tu río!	12
Caminos de Arte Ruprestre Prehistórico	16
Europa Rural	18
Entrevista <i>Julián Vélez</i>	20
Campoo-Los Valles	24
Liébana	28
Asociación Interterritorial País Románico	32
Valles Paisegos. Pisueña-Pas-Miera	34
Saja Nansa	38
Recoveco	42
Cierre - Personaje <i>M^a del Carmen Rodríguez</i>	43

Red Cántabra de Desarrollo Rural

Deposito Legal: SA-1583-2004.

San Martín del Pino, 16 - 3^o Izq. 39011 Peñacastillo, Santander (CANTABRIA)

Tel. 942 32 12 83 | Fax. 942 32 16 73
info@redcantabrarrural.com

La Red Cántabra de Desarrollo Rural no se identifica necesariamente con el contenido de los textos publicados.

Braña permite la reproducción de los artículos, siempre que se cite su procedencia.

Dirección

Ana Manrique Morales. Gerente de la Red Cántabra de Desarrollo Rural de Cantabria.

Coordinación y redacción

Roberto Palacios Fernández. Responsable de Comunicación de la Red Cántabra de Desarrollo Rural de Cantabria.

Participan

Gobierno de Cantabria | GAL Campoo-Los Valles | GAL Liébana | Asociación Interterritorial País Románico | GAL Pisueña-Pas-Miera | GAL Saja-Nansa.

Financian

- FEADER. Ministerio de Agricultura, Alimentación y Medio Ambiente
- Consejería de Economía Hacienda y Empleo
- Dirección General de Economía Y Asuntos Europeos
- Consejería Ganadería, Pesca y Desarrollo Rural del Gobierno de Cantabria.
- Dirección General de Desarrollo Rural
- Dirección General de Montes y Conservación de la Naturaleza
- Consejería de Presidencia y Justicia
- - Dirección General de Igualdad, Mujer y Juventud
- Consejería de Medio Ambiente, Ordenación del Territorio y Urbanismo del Gobierno de Cantabria
- Consejería de Educación, Cultura y Deporte del Gobierno de Cantabria
- Programa de Voluntariado en Ríos del Ministerio de Agricultura, Alimentación y Medio Ambiente.
- Confederación Hidrográfica del Duero
- Caja Cantabria

Agradecimientos

Ignacio Rodríguez Muñoz

Distribución digital en: www.redcantabrarrural.com



Editorial

La crisis, ¿una oportunidad para el medio rural?

A menudo se habla de que la crisis supone una oportunidad para el medio rural. Neorrurales vuelven al pueblo en busca de una nueva oportunidad, más contacto con la naturaleza, menos stress, producir sus propios alimentos. Parece una buena opción humanizar y tratar de poner un poco de sentido a una vida que lleva demasiado tiempo dándonos disgustos. Prima de riesgo, déficit, semana decisiva, reformas, aumento del paro... en los últimos tiempos parecemos habernos acostumbrado a vivir en medio de un mar de tensión y a aceptar prácticamente cualquier cosa. Los ajustes y cambios son necesarios pero una vez más se olvidan de su impacto en la mayor parte del territorio y una gran parte de la población del medio rural.

La fragilidad en el tejido social y de la dotación de servicios en el medio rural hace que nuestros pueblos sean muy sensibles a cualquier ajuste. El alto grado de envejecimiento del medio rural también lo

hacen más sensible a los recortes en sanidad y en política social e impuestos como el "céntimo sanitario" a los combustibles inciden de una manera clara en las zonas rurales. Gran parte de la población rural depende en una gran medida de sus automóviles particulares para poder realizar su quehacer diario dada la exigua red de transporte en los municipios rurales.

Las reducciones de presupuesto en los diferentes departamentos también afectan sobre manera a los relacionados con el medio rural y legislación tan esperanzadora como la Ley de Desarrollo Rural se encuentran en entredicho. El medio rural continúa agonizante y siguen siendo precisas cuidados y medidas especiales para reflotar la situación. ¿Volveremos a dejar pasar la oportunidad de crear un territorio equilibrado? ¿Podemos salir de esta sin contar con el ochenta por ciento del territorio?

El Comisario Dacian Ciolos asegura que “la PAC puede ser una de las claves para la recuperación económica”



El evento fue organizado por la Comisión Europea como forma de seguimiento a la amplia consulta sobre los desafíos a los que se enfrenta la agricultura europea y la necesidad de la intervención política, una iniciativa del comisario Dacian Ciolos. La Conferencia proporcionó un espacio de debate de la sociedad civil para discutir las propuestas de reforma de la Política Agraria Común más allá de 2013, las cuales fueron adoptadas por la Comisión el 12 de octubre de 2011, y el grado en que las propuestas contribuyen a enfrentar los cambios identificados durante el debate público iniciado en 2010.

En particular, los ponentes se han centrado en los siguientes temas:

- ¿En qué medida la nueva PAC y

EL PASADO VIERNES, 13 DE JULIO, LA RED EUROPEA DE GRUPOS DE ACCIÓN LOCAL, ELARD, PARTICIPÓ EN LA CONFERENCIA ‘LA PAC HACIA EL 2020-BALANCE DE LA SOCIEDAD CIVIL’, QUE SE CELEBRÓ EN BRUSELAS.

la propuesta de combinación de instrumentos de política contribuyen a la seguridad alimentaria?

- ¿En qué medida la nueva PAC contribuye a una gestión más sostenible de los recursos naturales y la mitigación y adaptación al cambio climático?
- ¿En qué medida la nueva PAC contribuye a un desarrollo territorial equilibrado de las áreas rurales y agrícolas?

En su discurso de apertura, Dacian Ciolos, señaló que “la PAC no es sólo una política para la producción de alimentos, para nuestras regiones y recursos naturales, o para el empleo. En tiempos de crisis, las zonas rurales están demostrando que pueden atraer jóvenes. La PAC no es sólo la suma de las partes individuales, sino que es una política para el conjunto de la sociedad europea”.

Por su parte, el presidente de ELARD, Petri Rinne, profundizó en las necesidades que se deben subsanar el próximo periodo de programación: la movilización de recursos para alcanzar los objetivos de la estrategia Europa 2020, establecer una tipología rural más precisa, etc. Además, el presidente de ELARD planteó algunos posibles problemas que puedan darse a la hora de implementar los nuevos programas.

La RAE anuncia la eliminación de las acepciones peyorativas del término ‘rural’ en su Diccionario

Ya es oficial, ser rural ya no implica desde el punto de vista lingüístico ser inculto, tosco o estar apegado a las cosas lugareñas. La Real Academia de la Lengua publicó el 22 de junio las modificaciones introducidas este mismo mes en la versión del Diccionario de la Lengua, que serán incorporadas de manera inmediata a las versiones digitales y el año que viene a la versión en papel. La Real Academia suprime la segunda acepción de la voz rural que, hasta ahora, decía “Adj. Inculto, tosco, apegado a cosas lugareñas”, una reivindicación de la Red Española de Desarrollo Rural, formulada por carta al director de la institución de referencia del Español, José Manuel Blecua, en el mes de abril de 2011. En la carta, firmada por Aurelio García Bermúdez, se señalaba que el medio rural español ha experimentado en los últimos años importantes cambios que lo vinculan a conceptos como la calidad agroalimentaria, el medio ambiente, el patrimonio natural y cultural, los recursos, la innovación, etc. y lo alejan radicalmente de la tosquedad y la incultura.



Los periodistas de “Europa en 80 días” visitan Cantabria

Dos periodistas, Ana Isabel Aranda y Juan Manuel Alfonso, comenzaron el pasado 1 de junio un viaje de 80 días que les llevará por 25 países de la Unión Europea para investigar la vuelta al campo como modo de vida alternativo ante la actual situación de crisis económica. Una de sus primeras paradas fue Cantabria, en donde estuvieron dos jornadas conociendo varios pro-

yectos que se desarrollan en el medio rural de la región. Por ejemplo, participaron en un itinerario guiado de Naturea Cantabria, el programa de dinamización del uso público de la Red de Espacios Naturales de Cantabria, visitando el Parque Natural Saja Besaya y el Parque Natural de Oyambre. Este programa está coordinado por la Red Cántabra de Desarrollo Rural y los Grupos de Acción Local de Cantabria.

A bordo de una furgoneta, que les sirve como transporte, oficina o incluso residencia, recorrerán unos 15.000 kilómetros. La idea, señala Aranda, es realizar un documental que sirva de guía y de red de contactos para todas aquellas personas que se plantean “cambios personales” con la marcha a entornos rurales. “El 70 % de la superficie europea es rural y no se están difundiendo las posibilidades que hay” subraya Aranda. Insiste en que el mundo rural tiene muchas más “opciones” que la agricultura, que van desde el turismo, los alimentos de calidad o la posibilidad de algunos profesionales de desempeñar su tarea en núcleos rurales gracias al desarrollo de nuevas tecnologías.

La Red Española de Desarrollo Rural elabora un documento de enmiendas en el marco de la colaboración entre redes de grupos de acción local enmarcadas en ELARD

La Red Española de Desarrollo Rural (REDR), en colaboración con la European LEADER Association for Rural Development (ELARD) y las redes LEADER France y APFP, han elaborado un documento de enmiendas al texto de la propuesta de la Comisión sobre el Reglamento FEADER en el marco 2014-2020.

El documento ha sido remitido a la Comisión de Agricultura y Desarrollo Rural del Parlamento Europeo. La base de las enmiendas están basadas en el documento "Ideas y Propuestas para el futuro del desarrollo rural en el nuevo periodo de programación 2014-2020" que fue aprobado en la última Asamblea General de la REDR del pasado 29 de junio de 2012 y que fue fruto de las aportaciones de las Redes Territoriales y de los grupos de acción local. Este documento ha supuesto el análisis y la formulación de una serie de propuestas con respecto a la posición del desarrollo rural y, más concretamente, al eje LEADER y a los grupos de acción local. Dado que la prioridad era mejorar la propuesta de regulación europea adoptada por la Comisión Europea, el análisis se ha centrado en artículos que pueden afectar al apoyo para la implementación del trabajo de desarrollo rural, en términos de recursos y simplificación de la gestión.

Algunas de las propuestas:

- Fortalecimiento del enfoque LEADER
- Simplificación de la gestión del reglamento FEADER
- Autonomía financiera de los grupos de acción local
- elegibilidad del IVA en las ayudas
- Impulso de la cooperación entre grupos de acción local.
- Clarificación de las características de LEADER.



La Comisión de Desarrollo Regional del Parlamento Europeo propone que un mínimo del 10% del FEADER se destine a LEADER

La Comisión de Desarrollo Regional del Parlamento Europeo ha presentado un borrador de enmiendas al proyecto legislativo sobre el reglamento FEADER para el periodo de programación 2014-2020, que ha sido remitido a la Comisión de Agricultura y Desarrollo Rural de la Eurocámara. La ponente del borrador, la eurodiputada Elizabeth Schroedter, señala que "el desarrollo de las zonas rurales es importante dentro del contexto del desarrollo sostenible de las regiones de la Unión Europea". Schroedter recoge en sus consideraciones previas que "los fondos del Marco Estratégico Común están destinados a ser vinculados entre sí con el fin de reducir los obstáculos burocráticos que impiden que los promotores locales puedan hacer uso de más de uno de ellos".

En cuanto al enfoque LEADER, Elizabeth Schroedter señala que "el marco estratégico común para los fondos se basa en las experiencias positivas recogidas de más de 20 años de desarrollo rural bajo pautas LEADER. El método LEADER involucra a la población afectada en el desarrollo sostenible de su entorno; es la forma más exitosa del mundo para revitalizar las zonas rurales y fortalece el desarrollo socio-económico de las mismas en toda su diversidad. El enfoque ascendente utiliza el conocimiento de la población local con respecto a las mejores soluciones para superar las desventajas, y revela un potencial no explotado para el desarrollo y nuevas oportunidades de empleo".



Entrega de premios del concurso Nansaemprende

La Casa Rectoral de Puente Pumar acogió el pasado 17 de julio la clausura de la II Edición de Nansaemprende, concurso convocado por la Fundación Botín para contribuir al desarrollo socio económico del Valle del Nansa y Peñarrubia y con una dotación económica de 36.000 euros. Se trata de la segunda edición de esta iniciativa que busca mejorar y fortalecer el tejido empresarial del Valle del Nansa y Peñarrubia, organizado en el marco del Programa de Desarrollo Rural Patrimonio y Territorio, de la Fundación Botín.

En esta edición de 2012 se inscribieron 30 emprendedores. El Primer Premio, dotado con 18.000 euros recayó en 'Panansa', presentado por Marta Cosío Gómez, quien ya fue protagonista en Braña gracias a otra iniciativa empresarial anterior. El Segundo Premio, dotado con 12.000 euros fue para 'Embutidos Peñasagra' presentado por Patricia Rebolledo Gómez. El Tercer Premio, dotado con 6.000 euros fue para 'El Bojar de Lin', presentado por César Fernández González.

Agenda 21 Local Rural e

LA COMARCA DE LIÉBANA ESTÁ ÍNTEGRAMENTE ADHERIDA A LA RED LOCAL DE SOSTENIBILIDAD DE CANTABRIA, TRAS LA RECIENTE INCORPORACIÓN EN EL MES DE JULIO DEL MUNICIPIO DE POTES, LOS COMPROMISOS DE AALBORG +10. DESDE 2006, LOS MUNICIPIOS DE VEGA DE LIÉBANA, CILLORIGO DE LIÉBANA, TRESVISO, PESAGUERO, CABEZÓN DE LIÉBANA Y CAMALEÑO, FUERON PONIENDO EN MARCHA SUS PROCESOS HASTA LLEGAR A TENER SUS PLANES DE ACCIÓN ACTUALES.

Con la nueva incorporación de Potes a la Red Local de Sostenibilidad, se abre una puerta al trabajo a nivel comarcal de nuevas propuestas hacia la sostenibilidad. Este año, Potes iniciará su proceso de participación ciudadana y se espera que a corto plazo pueda tener también su Plan de Acción en marcha. El resto de municipios ya tienen en marcha sus planes de acción de los cuales podemos extraer algunas demandas vecinales comunes a todos los municipios de Liébana en los que ya se ha iniciado esta fase.

En general, las demandas básicas en torno al agua van enfocadas a completar las redes de abastecimiento y saneamiento donde no las hay. Aparecen aisladamente propuestas de aprovechamiento de torrenteras o de optimización de recursos. Respecto los residuos hay una gran preocupación en la comarca por la escasez de servicio de recogida en verano, cuando la población flotante casi triplica a la residente y apenas se amplía el servicio. También preocupa la escasa dotación de cubos de reciclaje y la necesidad de minorizar el impacto visual, dado el marcado carácter turístico de la comarca. Se plantea también la necesidad de una mayor concienciación y se valora también la necesidad de un punto limpio más cercano y accesible para los municipios Pesaguero, Cillorigo y Cabezón de Liébana. Por último, en materia de energía, en todos los municipios preocupa la ausencia total de transporte público en la comarca y también hay demanda de mejoras en la iluminación pública tanto en eficiencia como en dotación.

Otras propuestas comunes tienen que ver con el mantenimiento de sendas y bosques en mal estado de conservación por la falta de actividad ganadera, la mejora de los servicios de telecomunicaciones en general (de la cobertura de los teléfonos móviles hasta la TDT o la banda ancha), la mejora de la pavimentación y las carreteras de acceso a los pequeños núcleos, la recuperación y puesta en valor de patrimonio natural y cultural de la comarca y la dinamización de las juntas vecinales y mejora en la capacidad de gestión.

ACTUACIONES SINGULARES

Las actuaciones más relevantes en cada municipio son variadas, desde la necesidad de un helipuerto para emergencias en Tresviso cercano al núcleo por las dificultades en las comunicaciones, hasta el impulso de un parque empresarial para incentivar la economía en Cillorigo de Liébana. Destaca la apuesta de Pesaguero por fomentar las actividades tradicionales con la creación de nuevos cerros ganaderos y otras formas

de apoyo a esta actividad, o la intención de Cabezón de poner en marcha a medio plazo un plan de rehabilitación de viviendas. En Vega de Liébana las líneas de actuación van más dirigidas a la puesta en valor del patrimonio cultural para fomentar el turismo en un valle en el que el turismo cuenta con un menor peso que en los demás. En Camaleño surgieron múltiples propuestas de impulsar la recuperación de patrimonio y otras líneas interesantes que deberá valorar la corporación como el estudio

LOS COMPROMISOS DE AALBORG+10

1. Formas de gobierno. Nos hemos comprometido a impulsar nuestros procedimientos de toma de decisiones a través de una mayor democracia participativa:
2. Gestión municipal hacia la sostenibilidad. Nos hemos comprometido a elaborar programas eficaces de gestión, desde el diseño a la evaluación, pasando por la implementación.
3. Bienes naturales comunes. Nos hemos comprometido a asumir completamente nuestra responsabilidad para proteger, preservar y garantizar un acceso equitativo a los bienes naturales comunes.
4. Consumo y formas de vida responsables. Nos hemos comprometido firmemente a adoptar y facilitar un uso prudente y eficiente de los recursos y a fomentar el consumo y la producción sostenibles.
5. Planificación y diseño urbanístico. Nos hemos comprometido a asumir un papel estratégico en el diseño y planificación urbana y a enfocar y a enfocar los temas ambientales, sociales, económicos, de salud y culturales hacia el beneficio común.
6. Mejor movilidad y reducción del tráfico. Reconocemos la interdependencia del transporte, la salud y el medio ambiente y estamos comprometidos a promover firmemente los modelos de movilidad sostenible.
7. Acción local para la salud. Nos hemos comprometido a promover y mejorar la salud y el bienestar de nuestra ciudadanía.
8. Economía local viva y sostenible. Nos hemos comprometido a crear y asegurar una economía local viva que promueva el empleo sin dañar el medio ambiente.
9. Igualdad y justicia social. Nos hemos comprometido a asegurar comunidades integradoras y solidarias.
10. De lo local a lo global. Nos hemos comprometido a asumir nuestra responsabilidad global para la paz, la justicia, la igualdad, el desarrollo sostenible y la protección del clima.

para la implantación de un centro de día para mayores, así como un gran cantidad de actuaciones dirigidas a la conservación y una mejora de los distintos núcleos urbanos y la necesidad de impulsar alguna forma de transporte público.

El Grupo de Acción Local Liébana, en el marco de la Agenda 21 Local Rural, ha puesto en marcha un boletín de información para las juntas vecinales

Una de las actuaciones que se está impulsando desde el Grupo de Acción Local es la elaboración de un boletín de información a las juntas vecinales para informar de las distintas ayudas que pueden ser interesantes tanto para la Entidad como para los propios vecinos. Entre otras, se ha informado a los vecinos de las ayudas del Plan Renove de Ventanas y Calderas, de las ayudas para la adquisición de bicicletas, de un curso de aplicaciones

prácticas en internet que se desarrolló en Cabezón de Liébana o de las ayudas existentes para empresarios y emprendedores. También se ha informado a los presidentes de las juntas vecinales de las ayudas que se publican en el Boletín Oficial de Cantabria a las que pueden concurrir y se aprovecha esta comunicación para dar pequeños consejos de consumo responsable y eficiencia energética.

TRESVISO

El caso de Tresviso, es el más relevante en la comarca de Liébana de cómo los Planes de acción municipales de Agenda 21 Local pueden favorecer el crecimiento municipal. En el año 2010, elaboró un plan con 32 medidas, dentro de varias líneas estratégicas. En los dos primeros años, tomando como referente en la gestión municipal el plan de acción municipal, se han ejecutado 22 de esas medidas a través de ayudas de las diferentes Consejerías del Gobierno de Cantabria con una inversión global por encima de los 2 millones de euros. Así vemos que este Plan, elaborado con la colaboración de los vecinos de Tresviso, está ejecutado casi al 70% a mitad de su periodo de aplicación. Este plan ha previsto su ejecución hasta 2014 y será sometido a revisión este año.

PROYECTOS SOLICITADOS Y CONCEDIDOS A LA ORDEN DE PLAN DE ACCIÓN

2010

Ayuntamiento	Actuación	Importe
Tresviso	Saneamiento del barrio debajo de Tresviso	29.999,78

2011

Ayuntamiento	Actuación	Importe
Cillorigo de Liébana	Saneamiento de Llayo	49.956,68
Vega de Liébana	Mejora de abastecimiento en Bárago	49.999,80
Pesaguero	Contadores en Lerones y dosificador volumétrico en Venta Pepín	49.998,97
Tresviso	Saneamiento y urbanización Tresviso	
Cabezón de Liébana	Casetas de cloración y contadores en Yebas y Ubrizzo	
Camaleño	Cubrecontenedores de residuos	

2012

Ayuntamiento	Actuación
Tresviso	Adquisición de guardacontenedores de madera para el casco urbano de Tresviso.
Cillorigo de Liébana	Recuperación ambiental del entorno de Pendes y otros espacios degradados del municipio
Camaleño	Instalación de sistema de detección de fugas en la red de abastecimiento de Camaleño
Cabezón de Liébana	Acondicionamiento paisajístico del parque fluvial río Bullón, en Cabezón de Liébana.
Vega de Liébana	Mejora de la red de abastecimiento de agua en el núcleo rural de Valmeo.
Pesaguero	Acondicionamiento y restauración del entorno de Cueva



Una reunión sobre espacios degradados celebrada en el marco de la Agenda 21 Local



Potes acaba de incorporarse a los procesos de Agenda 21 Local Rural e iniciará su proceso de participación ciudadana. Se espera que a corto plazo pueda tener también su Plan de Acción en marcha.

Naturea Cantabria



BAJO ESTA NUEVA MARCA CONTINÚAN LAS ACTIVIDADES DE USO PÚBLICO DE LA RED DE ESPACIOS NATURALES PROTEGIDOS

La Red Cántabra de Desarrollo Rural y los Grupos de Acción Local son los encargados de la coordinación del programa 'Naturea Cantabria', una iniciativa financiada a través de un convenio con la Dirección General de Montes y Conservación de la Naturaleza de la Consejería de Ganadería, Pesca y Desarrollo Rural del Gobierno de Cantabria. Este servicio permite descubrir y conocer en detalle la biodiversidad y los valores ambientales de los Espacios Naturales Protegidos de la región, sin poner en riesgo sus principales valores ecológicos.

Naturea Cantabria se desarrolla en seis escenarios de Cantabria: la Montaña Oriental de Cantabria, los Espacios

Naturales Protegidos de Campoo-Los Valles, la Red Natura 2000 en Liébana, el Parque Natural Saja-Besaya y los Espacios Naturales Protegidos de Saja-Nansa, el Parque Natural de Oyambre y el Parque Natural de las Marismas de Santoña, Victoria y Joyel. Con los Centros de Interpretación de cada uno de estos ámbitos como referencia, se vertebrará una estrategia de dinamización del uso público que incluye numerosas actividades de acercamiento a la naturaleza, de una forma respetuosa y muy didáctica: itinerarios guiados, rutas ornitológicas, visitas a centros de interpretación, seguimiento de la berrea del ciervo, interpretación de adaptaciones invernales de fauna y flora con raquetas de nieve, etc., siempre de la mano de un equipo de guías expertos que permitirán al visitante descubrir los principales valores de la naturaleza de la región.

Para la realización de todas estas actividades es preciso reservar plaza a través del servicio de información y reservas de Naturea Cantabria en el **942 04 94 38** o mediante el correo electrónico: reservasbiodiversidad@



Monte de Fuentes en otoño, en el P.N. Saja Besaya

redcantabrarural.com. En la página web: www.redcantabrarural.com, podrán obtener toda la información de actividades, tarifas, etc Otra de las novedades de este programa radica en la creación de un carnet de socio del **Club Naturea Cantabria** que, con un coste de 30 euros, permite al usuario acceso ilimitado a las actividades habituales y descuentos en las actividades especiales.

De la mano de un equipo de guías expertos, estas actividades permitirán al visitante descubrir los principales valores de la naturaleza de la región

NOTICIAS BREVES



Espátulas en Santoña

MARISMAS DE SANTOÑA, VICTORIA Y JOYEL, NUEVO ESPACIO DE TRABAJO

El Centro de Interpretación del Parque Natural de las Marismas de Santoña, Victoria y Joyel abrió sus puertas de nuevo el pasado 1 de julio en el marco del programa de dinamización del uso público de la Red de Espacios Naturales Protegidos de Cantabria a cargo de la Red Cántabra de Desarrollo Rural. El Parque Natural de las Marismas de Santoña, Victoria y Joyel se ubica en el sector costero del oriente de Cantabria que se extiende entre la playa laredana del Regatón, y la ría de Cabo Quejo, en el extremo occidental de la playa de Ris. El conjunto de este ENP constituye el más destacado humedal de la cornisa cantábrica. Sobre el territorio del Parque Natural (declarado por la Ley 4/2006 de Conservación de la Naturaleza de Cantabria), con una superficie de 6.678 ha, se solapan parcialmente además otras dos figuras de protección incluidas en Natura 2000, como son la ZEPA de las Marismas de Santoña, Victoria, Joyel y Ría de Ajo y el LIC de las Marismas de Santoña, Victoria y Joyel. El conjunto está incluido además en la lista de Humedales de Importancia Internacional del Convenio de Ramsar.

Este enclave singular, además de pródigo en fauna marina, es utilizado por las aves migratorias, procedentes del norte y el centro del continente, en su desplazamiento hacia tierras más cálidas. De forma global, en este ENP se han citado más de 120 especies de aves ligadas al medio acuático. Se ha previsto un intenso programa que incluye visitas al

Centro de Interpretación, rutas guiadas por el Monte Buciero, Marisma de Joyel, Molino de Jado, Montehano, Monte el Cincho, Dunas de Berria, Cabo Quejo, Colindres-El Regatón, Molino de Cerroja, Costa de Noja, Observación de Aves...

LA RED CÁNTABRA DE DESARROLLO RURAL CONTRATA TRES DESEMPLEADOS PARA MEJORAR SERVICIOS DE USO PÚBLICO EN ESPACIOS NATURALES PROTEGIDOS

La Red Cántabra de Desarrollo Rural y los Grupos de Acción Local, entidades encargadas del servicio de dinamización del uso público de la Red de Espacios Naturales Protegidos de Cantabria, han contratado a tres personas desempleadas para mejorar los servicios de dinamización y mantenimiento de este programa. Estas contrataciones se han llevado a cabo gracias al programa de colaboración del Servicio Cántabro de Empleo (SCE) con instituciones sin ánimo de lucro para la contratación de personas en desempleo en la realización de obras y servicios de interés general y social en el año 2012. Este programa de ayudas de la Consejería de Economía Hacienda y Empleo del Gobierno de Cantabria está cofinanciado al 50% por el Fondo Social Europeo, según indica la Red Cántabra de Desarrollo Rural, que precisa que los tres profesionales que trabajarán en la dinamización del uso público en los Espacios Naturales Protegidos desempeñarán estas labores en Campoo Los Valles, Oyambre y Saja-Besaya.



NATUREA CANTABRIA, un otoño repleto de opciones



Mientras hayedos y robledales van cambiando de vestido, acariciados por los primeros ábregos del tardío; mientras los chorlitos recién llegados del Gran Norte descansan en nuestros arenales de su viaje postnupcial; mientras los ciervos atraviesan su celo entre llamativos bramidos y el oso pardo prepara su hibernación invernal atiborrándose de los frutos del bosque, el calor del estío va dando paso a la mejor etapa del año para NATU-REAR CANTABRIA: el otoño.

El programa de Uso Público de la red de ENP de Cantabria ofrece una amplia gama de posibilidades que llevarán al visitante a descubrir los secretos mejor guardados de nuestra naturaleza, los valores de biodiversidad de que son garantes estos espacios, [...] las más inesperadas estampas, los más bellos paisajes...

La berrea del ciervo es una de nuestras actividades más demandadas. Los guías de Saja-Besaya, Liébana o Campoo te acompañarán, siempre en grupos muy reducidos para no interferir en este momento tan delicado del ciclo vital del ciervo, en la observación de los hábitos sociales y de comportamiento de la especie durante el celo. La lucha de los machos por alcanzar la supremacía física sobre su territorio de campeo y en tanto el favor de su harem de hembras, es uno de los más bellos espectáculos de nuestra naturaleza.

Una de las novedades del nuevo calendario semestral es la visita guiada e interpretada al **Parque Natural de las Dunas de Liencres**, uno de los enclaves de mayor valor ecológico del litoral cantábrico y una de las formaciones dunares de mayor impronta de nuestras costas. Las fechas previstas son el 12 de octubre, el 1 de noviembre y el 6 de diciembre. El visitante descubrirá los valores de biodiversidad del arenal, de los acantilados y del entorno del abra del Pas, que cede aquí sus aguas al

cantábrico. Disfrutará del paso migratorio, al principio del otoño, de algunas de las aves limícolas que gustan del entorno fangoso del estuario para su alimentación y descanso; y podrá deleitarse con uno de los más bellos paisajes de Cantabria, el que se aprecia desde la cima de La Picota sobre todo el sector central de nuestra costa, y especialmente sobre la desembocadura del Pas.

Mientras hayedos y robledales van cambiando de vestido el calor del estío va dando paso a la mejor etapa del año para NATUREAR CANTABRIA: el otoño.

Los bosques de Saja y Liébana, en la segunda mitad de octubre y los primeros días de noviembre, seducen por el mosaico de tonos ocres y amarillos que visten el frágil espectáculo del otoño. Las rutas de Pico Jano, Portillo de Brañes o Río Frío en Liébana, y las de Los Puentes, Monte Saja o Braña Zarza en Saja son excepcionales oportunidades para disfrutar de ese mosaico cromático que cada año se repite en nuestros bosques de frondosas. Otras buenas opciones son las rutas del hayedo de La Guariza o el vallejo Rucándano en Campoo, o las rutas de Canalahonda, Vuelta a Colina o Praderas de Ruyemas en la Montaña Oriental de Cantabria.

Las actividades de seguimiento ornitológico o de **observación de aves** toman protagonismo en el ámbito de Santoña a partir del mes de

octubre, no en vano el **Parque Natural de las Marismas de Santoña, Victoria y Joyel** alberga durante el invierno y durante las migraciones otoñales un enorme contingente de aves ligadas a los medios acuáticos, que suele alcanzar los 20.000 individuos de más de un centenar de especies distintas. Limícolas y anátidas son los dos grupos de aves más abundantes, siendo el otoño el momento idóneo para la observación de especies como los zarapitos y las agujas colipinta y colinegra. Todos los fines de semana del otoño haremos salidas interpretativas de seguimiento de avifauna; te acompañarán guías muy especializados y pondremos a tu disposición equipos ópticos de elevada definición para que disfrutes de la naturaleza de nuestro humedal más destacado.

El **Centro ictiológico de Arredondo** es una dotación del Gobierno de Cantabria consagrada a la conservación y repoblación del salmón atlántico en los ríos de Cantabria. La visita guiada permite descubrir todas las técnicas de manejo de la especie con estos fines; es necesaria reserva previa para la visita, estando prevista en nuestro calendario a lo largo de varias ocasiones durante este otoño, siempre los fines de semana a las 17:00 horas, con una duración aproximada de una hora. Es posible efectuar reserva previa para visita de grupos en horario de mañana los miércoles o jueves de octubre y noviembre.

Las actividades de seguimiento de las adaptaciones y hábitos de fauna y flora a condiciones invernales en **raquetas de nieve** se llevarán a cabo a partir del mes de diciembre en Campoo, en la Montaña Oriental, en Saja-Besaya o en Liébana. Nuestra entidad aporta las raquetas de nieve a los usuarios, y organiza la actividad en cada ámbito en función de la disponibilidad de nieve y el estado de la misma, de manera que en cada ocasión la visita puede presentar matices diferentes.



Centro ictológico de Arredondo.

ESPACIOS Y ACTIVIDADES

1. Montaña Oriental de Cantabria:

Centro de Interpretación Collados del Asón en La Gándara de Soba: abierto de martes a domingo de 10:00 a 16:30 h en horario de invierno entre semana y de 10:00 a 18:00 h sábados y domingos. Atención personalizada a grupos de martes a viernes. **Entrada 1 €.**

Itinerarios guiados: Valle glaciar de Hondojón, Vuelta a Colina, Bustalveinte, Canalahonda, Monte Busturejo, El Pozo de las Palomas, Cailagua Cascada del Asón, Praderas de Ruyemas, Las riberas de Yera y Aján, Los Miradores de Valnera, Encinar del Gándara, Nacimiento del río Gandara, Vuelta a Socueva, La Garma Nacimiento del Pisueña, El Mazo Grande, Porracolina, Los Picones del Río Aldano e Identificación de aves.

2. Espacios Naturales Protegidos de Campoo Los Valles

Centro Ornitológico del Embalse del Ebro en La Población, Campoo de Yuso: abierto de martes a domingo de 10:00 a 14:00 h y de 16 a 18:00 h en horario de invierno. **Entrada 1 €**

Itinerarios guiados: Ruta Ornitológica, Ruta de las Turberas, Las Nieves, Colonia de Cigüeñas, Vallejo Rucándano, Hayedo de La Guariza, Alto Híjar, Río Camesa, Páramo y Cañones del Ebro, Sendero del Ebro (ramal norte), Acebal de Abiada, Peña de las Siete Cruces, Rally Ornitológico.

Espacios Naturales Protegidos de la Red Natura 2000 en Liébana

Casa de la Naturaleza de Pesaguero: abierto de martes a domingo de 10:00 a 15:30 h en horario de invierno entre semana y de 10:00 a 18:00 h sábados y domingos. Atención personalizada a grupos de martes a viernes. **Entrada 1 €.**

Itinerarios guiados: Valle de Caloca, Peña Porrera, Pico Bistruey, Altos de Río Frío, Gea y Flora de Peña Prieta, Pico Jano, Braña de Los Tejos, Las Agüeras, Brañas de Bejes, Arroyo Robejo, Llano Agero, Collado Arceón, Cascada de Retumbia, El Azufral de Tolibes, Las Invernallas de Peña Sagra, Portillo de Brañes, Peña Sagra, El Duermo, Monte Subiedes, Bajo Los Picos, Pueblos de Valdebaró, Altos de Taruey.

4. Parque Natural Saja-Besaya y Espacios Naturales Protegidos de Saja Nansa

Centro de Interpretación Parque Natural Saja Besaya, en Saja: abierto de martes a domingo de 10:00 a 16:30 h en horario de invierno entre semana y de 10:00 a 18:00 h sábados y domingos. Atención personalizada a grupos de martes a viernes. **Entrada 1 €.**

Itinerarios guiados: Monte Saja, Braña de Espinas, Brañas de La Cotera, Canal de Cureñas, Rumaceo, Río Cambillas, Hayedo Matanzas, La Viércola, Mirador de Selviejo, Portillo de Colsa, La Armadilla, Los Puentes, Las Traviesas, Arroyo Canalejas, Las Rozas, Brañazarza, Arroyo de Las Cortes, Alto de la Guarda, Fuente Clara, Puertos de Sejos, Monte Cestero, Sierra de Peñalabra, Cueto Iján, Berrea del Ciervo.

5. Parque Natural de Oyambre

Centro de Interpretación Parque Natural de Oyambre en el faro Punta de la Silla en San Vicente de la Barquera: abierto de martes a domingo de 10:00 a 16:30 h en horario de invierno entre semana y de 10:00 a 18:00 h sábados y domingos. Atención personalizada a grupos de martes a viernes. **Entrada 1 €.**

Itinerarios guiados: Acantilados de San Vicente de la Barquera, Bosque de Caviedes, Las Tinajas, Ruta Ornitológica de Rioturbio, Ruta fluvial del Nansa en Muñorrodero, La Llasca de los Moros, Altos del Escudo, Ruta Ornitológica de Abaño, El Pájaro Amarillo, Secuoyas del Monte Cabezón, Ruta Ornitológica de La Rabia, Entrambosríos.

6. Parque Natural de las Marismas de Santoña, Victoria y Joyel

Centro de Interpretación del Parque Natural, en Santoña: abierto de martes a domingo de 10:00 a 17:00 h en horario de invierno entre semana y de 10:00 a 18:00 h sábados y domingos. Atención personalizada a grupos de martes a viernes. **Entrada 2 €.**

Itinerarios Guiados: Monte Buciero, Marisma de Joyel, Molino de Jado, Montehano, Monte el Cincho, Dunas de Berria, Cabo Quejo, Colindres-El Regatón, Molino de Cerroja, Costa de Noja, Observación de Aves.

TARIFA DE ACTIVIDADES

Itinerarios guiados de corta duración (-4 h.): 3€/usuario.

Itinerarios guiados de larga duración (+4h.): 5 €/usuario.

Gratis para menores de 12 años

Actividades Especiales:

Itinerarios guiados 'Gea y flora de Peña Prieta', 'Peña Sagra' y 'La Concilla': 12€/usuario (2 guías, máximo 12 visitantes). Seguimiento de la berrea del ciervo: 12€/usuario, máximo 8 visitantes.

Itinerarios interpretativos en barco: 12€/usuario.

Visita guiada al Centro Ictológico de Arredondo: 3€/visitante. Gratis para menores de 12 años.

Carnet de socio 'Naturea Cantabria': 30€/usuario.

Uso personal e intransferible. Habilita para el desarrollo ilimitado de actividades en el marco del programa de uso público, excepto actividades especiales. Sujeto a disponibilidad de plazas.

El titular tendrá un descuento de 2 € en actividades especiales.

¡Explora tu río!



Buen estado ecológico de los ríos de Cantabria según las conclusiones del proyecto



LOS RESULTADOS OBTENIDOS POR EL ALUMNADO PARTICIPANTE EN EL PROGRAMA DE VOLUNTARIADO ¡EXPLORA TU RÍO! EN LA CAMPAÑA 2011-2012 HA CONSTATADO QUE LOS RÍOS CÁNTABROS GOZAN DE BUENA SALUD. LOS MÁS DE 50 MUESTREOS Y ANÁLISIS REALIZADOS EN LA RED DE OBSERVADORES DE LOS RÍOS (REORDER) DE ¡EXPLORA TU RÍO! CONSTATAN QUE, EN LÍNEAS GENERALES, SE SIGUEN DANDO LOS PASOS CORRECTOS EN LA CONSERVACIÓN Y MEJORA DE ESTOS ECOSISTEMAS FLUVIALES. EN ESTA EDICIÓN DE ESTE PROGRAMA DE VOLUNTARIADO EN RÍOS HAN PARTICIPADO MÁS DE 600 ALUMNOS Y ALUMNAS DE 21 CENTROS ESCOLARES RURALES DE LA REGIÓN.

¡Explora tu río! 2011-2012 forma parte del Programa de Educación Ambiental y Voluntariado en Ríos financiado por el Ministerio de Agricultura, y Alimentación y Medio Ambiente a través de las Confederaciones Hidrográficas del Cantábrico, del Duero y del Ebro, y por la Consejería de Educación del Gobierno de Cantabria. Esta actividad de Educación y Participación Ambiental se dirige al alumnado de tercer ciclo de primaria de los colegios de las zonas rurales de Cantabria, buscando sensibilizar a los escolares a través del conocimiento teórico y práctico de los ríos cercanos a sus centros de estudio. ¡Explora tu río! se desarrolla en los colegios de las comarcas de Liébana, Saja-Nansa, Campoo-Los Valles, País Románico, Asón-Agüera-Trasmiera y Pisueña-Pas-Miera, tomando como lugar de estudio las principales cuencas hidrográficas de la región. Este alumnado voluntario ha realizado análisis de las corrientes cercanas a sus centros de estudio, buscando implicar a los más jóvenes en crear una conciencia de respeto y cuidado con el medio ambiente.

BUEN ESTADO

A grandes rasgos, hay que señalar que el estado ecológico de los ríos se mantiene en buen estado en las cuencas hidrográficas analizadas de Cantabria. Si nos centramos en el índice Fbill, que nos muestra la calidad de las aguas, en los análisis realizados por el alumnado participante no encontramos ningún punto de muestreo donde las aguas estén con contami-

nación severa. Los muestreos realizados ofrecen el dato de que casi el 50% de los análisis presentan aguas con muy buena calidad.

En este programa de voluntariado en ríos ha participado 600 jóvenes de 21 escuelas rurales de Cantabria

En el caso del índice QBR, que nos muestra el estado de conservación de la vegetación de ribera, los datos son sensiblemente mejores este año y no se encuentra, como ocurría en anteriores ediciones, ninguna localización donde la vegetación presente una degradación extrema. También hay que señalar que tampoco se encuentra ningún punto de muestreo con bosques de ribera sin alteraciones, de calidad muy buena o en su estado natural. En la mayoría de casos las masas de vegetación de las riberas fluviales presentan síntomas de alteraciones importantes o fuertes y su calidad por regla general es mala o regular. Para la obtención de estos resultados se realizan muestreos que se localizan generalmente en zonas cercanas a los colegios en tramos medios-altos, una circunstancia que hace que exista una mayor incidencia de la acción humana.

Destaca la mejora de la calidad de las aguas aunque necesita mejorar el estado de los bosques de ribera

LARGA TRAYECTORIA

En números totales, en los cinco años de trayectoria de ¡Explora tu río! han participado más de 3.000 escolares de una treintena de centros escolares diferentes en el medio rural cántabro. Paralelamente, no podemos olvidar la contribución al proyecto de los voluntarios pertenecientes a los Clubes Amigos del Río (CAR). El proyecto ¡Explora tu Río! ha formado 11 Clubes Amigos del Río por toda la región con un total de 200 voluntarios en su seno. Esta iniciativa consiste en la creación de pequeños grupos de voluntarios en cada uno de los ríos a partir de la red de exploradores de cada centro escolar. A través de los Clubes se promueve y estimula en la población local que adquiera conocimiento sobre la calidad del ecosistema fluvial e interés por la conservación de los ríos, proporcionando a los voluntarios una autonomía y unas líneas de actuación concretas que garanticen su continuidad. Además de alumnos y docentes, los clubes incorporan otros agentes locales -AMPAS, vecinos, etc.- en el estudio y cuidado de los ríos.



Diferentes actividades realizadas por los voluntarios en el año 2012

RESULTADOS

Han sido muchos los voluntarios y centros escolares que en esta edición han participado en la REODER de ¡Explora tu río!, obteniendo unos resultados que varían dependiendo de la localización en donde se ha llevado a cabo el muestreo. Hay que tener en cuenta que en la mayoría de los casos los muestreos se han realizado en localizaciones cercanas a los centros escolares, lo que quiere decir que nos encontrábamos dentro de los propios núcleos de población, que siempre tiende a ser un factor de alteración clave en estos ecosistemas. Esto se ve sobre todo en cuanto al nivel de degradación o la propia inexistencia en muchos de los casos de un bosque de ribera que debiera ser característico en estos ambientes. Dicho aspecto hace que el estado ecológico de muchos de los tramos analizados finalmente no sea el óptimo, pero como contrapartida la calidad de las aguas es buena por regla general.

De los cincuenta análisis de la calidad de las aguas que se han llevado a cabo por los voluntarios de la Red de Observadores del Estado de los Ríos en Cantabria, ninguno nos ha ofrecido resultados negativos; es decir, con grados de contaminación altos o extremos. En la calidad de las aguas la nota general es notable, con aguas que van desde de aguas de contaminación moderada hasta unas aguas de muy buena calidad. Pero como ya hemos señalado, la calidad de los ecosistemas no viene solo dada por la de sus aguas si no que el estado de la vegetación de ribera será también un valor muy importante que modifique o altere la naturaleza final de dicho ecosistema fluvial. En este sentido, en los diferentes muestreos que han hecho los voluntarios de la REODER por toda la Comunidad Autónoma de Cantabria se confirma que éste es el gran problema que muchos de estos hábitats presentan, la falta de una cobertura vegetal

consistente o si existe, de una mala calidad, a menudo con ejemplares alóctonos y en tramos de río que no se caracterizan precisamente por su grado de naturalidad.

RÍO A RÍO CONFEDERACIÓN HIDROGRÁFICA DEL CANTÁBRICO

Si pasamos a un nivel más de detalle, cuenca por cuenca, podemos comenzar señalando que la cuenca hidrográfica del **Deva** ha mantenido los buenos resultados de las campañas de ¡Explora tu río! en convocatorias anteriores e incluso ha mejorado los datos en cuanto a la calidad de sus aguas. El **Nansa** ha mantenido buena calidad de las aguas y de estado ecológico. En esta cuenca también se ha analizado el río Escudo, arrojando unos resultados positivos en cuanto a la calidad de las aguas, aunque no tan buenos en cuanto al estado de su bosque de ribera. Mejoran la calidad de las aguas tanto en el río **Saja** como en el **Besaya** y en cuanto al estado del bosque de ribera encontramos, como en ediciones anteriores, con espacios ciertamente alterados.

Buenos resultados también los obtenidos tanto en la cuenca del **Pas**, como sobre todo en la del **Pisueña**. La primera ofreció unos buenos resultados en cuanto a calidad de sus aguas, sólo observándose indicios de una contaminación moderada y una vegetación relativamente en buenas condiciones. La cuenca del **Miera** este año ha vuelto a ser analizada a partir de dos de sus afluentes principales: el Aguanaz y el Merilla. En el primero se ha obtenido un buen resultado en cuanto a calidad de las aguas y en lo que respecta al bosque de ribera, los voluntarios de ¡Explora tu río! han detectado un grave problema con pocos ejemplares, poca diversidad de especies autóctonas

y un grado de regeneración bastante bajo. Mejores fueron los resultados en un afluente del Miera, el Merilla. Los voluntarios pudieron comprobar cómo la calidad de las aguas alcanzaba buenos parámetros, llegando a un estado ecológico general bueno del ecosistema. En el **Asón** se analizaron dos tramos con características bastantes diferentes: un afluente de cabecera, el Gándara y otro ya en el tramo medio-bajo como es el Vallino. Los mejores resultados se obtuvieron en el Gándara.

CONFEDERACIÓN HIDROGRÁFICA DEL EBRO

Han sido tres los análisis que se han hecho dentro de los ríos pertenecientes a la Confederación Hidrográfica del **Ebro**. Los dos primeros presentaron unos resultados casi idénticos, aguas con una calidad media, con cierto grado de contaminación y una vegetación escasa. Pero donde mejores resultados arrojaban los análisis efectuados en esta la cuenca fueron los de Polientes, donde se obtuvo una calidad de las aguas muy buena con una calidad del bosque de ribera estaba en unos valores medios.

CONFEDERACIÓN HIDROGRÁFICA DEL DUERO

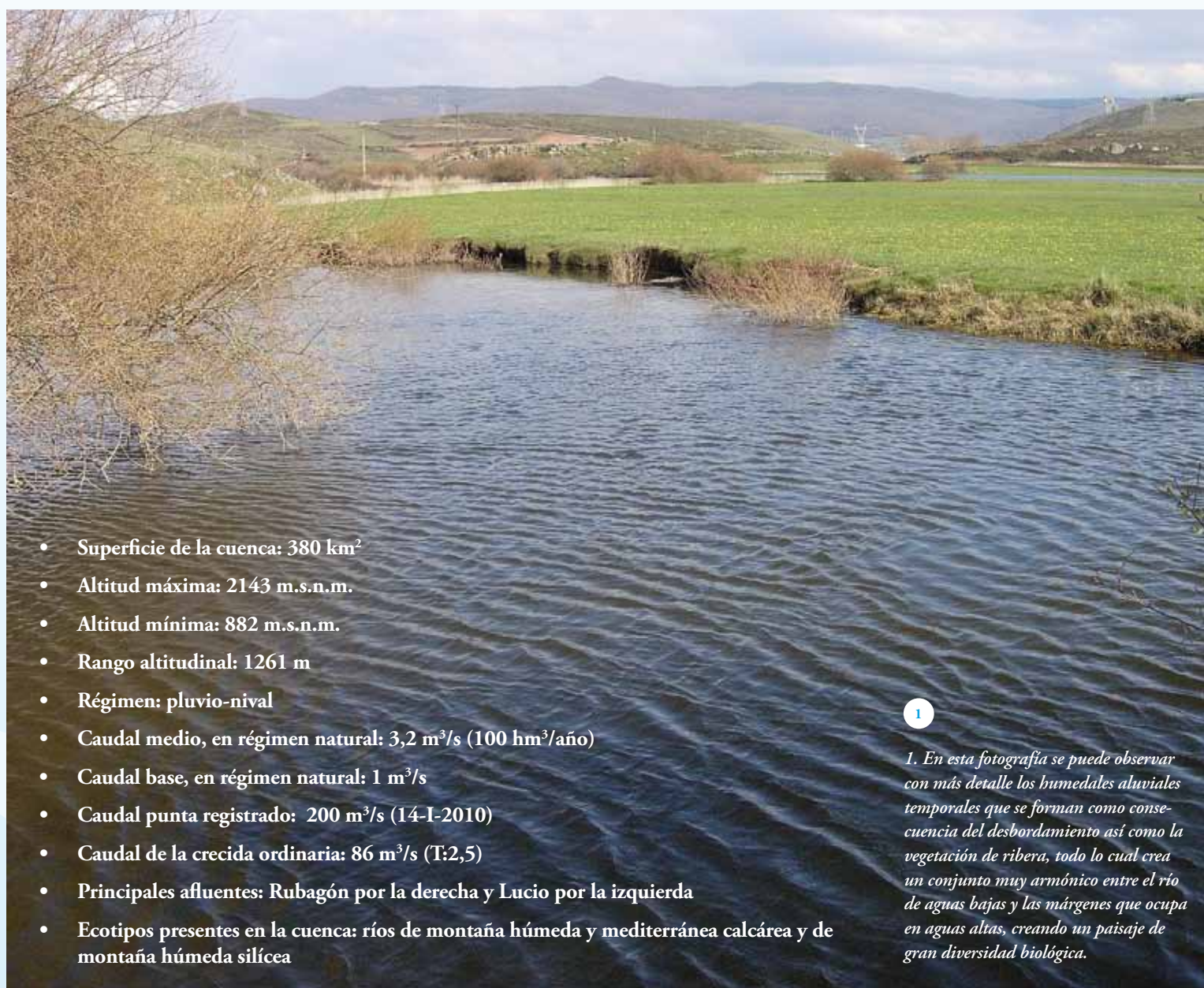
También se efectuó el análisis de un río perteneciente a una cuenca hidrográfica que vierte sus aguas al océano atlántico, el **Camesa**, que se encuentra enmarcado en los límites de la Confederación Hidrográfica del Duero. Los voluntarios concluyeron una calidad de sus aguas de contaminación moderada, pero también una mejora es el estado de su bosque de ribera.



Apuntes sobre los cambios de la geomorfología del río Camesa

Por **Ignacio Rodríguez Muñoz**. Oficina de Planificación Hidrológica. Confederación Hidrográfica del Duero

EL RÍO CAMESA NACE PALENTINO, SE DESARROLLA EN CANTABRIA, PARA VOLVER A PALENCIA DÓNDE CONFLUYE CON EL PISUERGA, DEL QUE ES AFLUENTE POR LA IZQUIERDA EN EL MUNICIPIO DE AGUILAR DE CAMPÓO. SE TRATA DE UN INTERESANTE RÍO QUE TIENE COMO PARTICULARIDAD GEOGRÁFICA LA DE DISCURRIR POR CANTABRIA, A TRAVÉS DEL MUNICIPIO DE VALDEOLEA, DENTRO DEL LÍMITE HIDROGRÁFICO DE LA PARTE ESPAÑOLA DE LA CUENCA DEL DUERO. NACE EN LA SIERRA DE LA BRAÑA, QUE ES UN CORDAL DE LA DE PEÑALABRA, EN LA FUENTE HONCAMESA, EN LAS INMEDIACIONES DE PEÑA RUBIA, EN LA PEDANÍA DE SALCEDILLO DEL TÉRMINO MUNICIPAL DE BRAÑOSERA (PALENCIA). EL PUNTO CULMINANTE DE LA CUENCA ES EL PICO DE VALDECEBOLLAS QUE ALCANZA LOS 2143 MSNM.




- Superficie de la cuenca: 380 km²
- Altitud máxima: 2143 m.s.n.m.
- Altitud mínima: 882 m.s.n.m.
- Rango altitudinal: 1261 m
- Régimen: pluvio-nival
- Caudal medio, en régimen natural: 3,2 m³/s (100 hm³/año)
- Caudal base, en régimen natural: 1 m³/s
- Caudal punta registrado: 200 m³/s (14-I-2010)
- Caudal de la crecida ordinaria: 86 m³/s (T:2,5)
- Principales afluentes: Rubagón por la derecha y Lucio por la izquierda
- Ecotipos presentes en la cuenca: ríos de montaña húmeda y mediterránea calcárea y de montaña húmeda silíceas

1

1. En esta fotografía se puede observar con más detalle los humedales aluviales temporales que se forman como consecuencia del desbordamiento así como la vegetación de ribera, todo lo cual crea un conjunto muy armónico entre el río de aguas bajas y las márgenes que ocupa en aguas altas, creando un paisaje de gran diversidad biológica.



El río Camesa, en la actualidad, en el límite de Cantabria y Palencia que señala la flecha. Hacia el norte con su trazado natural, sinuoso y claramente meandriforme. Hacia el sur, un canal recto producto de la rectificación en planta, sección y perfil del antiguo lecho que discurre paralelo a la carretera nacional. Estas insostenibles e innecesarias obras de canalización se llevaron a cabo al final de los años 80 del pasado siglo, aplicando ideas obsoletas en el marco de una concentración parcelaria.



En la imagen inferior observamos ampliada la parte canalizada. Los círculos blancos contienen los restos de antiguos meandros, observables por el cambio de humedad del suelo actualmente relleno y cultivado. La imagen en blanco y negro está tomada del fotograma de vuelo americano de 1956 y se ve el río, entonces sin modificar, con sus formas originales.

Además de la canalización, que supone la destrucción del río y de sus ecosistemas asociados, se han construido motas con el material producto del dragado, que desconectan el río de su llanura de inundación, lo que comporta una pérdida de la capacidad de laminación de las avenidas que puede tener graves consecuencias hidráulicas.



2 y 3. En la fotografía se puede observar la llanura de inundación del río Camesa aguas arriba de Mataporquera, en primavera, desbordada como consecuencia de un deshielo. La conexión del río con su llanura aluvial no está interrumpida y ello facilita la laminación de las avenidas, la recarga del acuífero aluvial y la existencia de unos pastizales de diente de elevada productividad.

Hasta atravesar Salcedillo, el cauce es el de un torrente de montaña, con una pendiente media superior al 15 %. A partir de Salcedillo, la pendiente es de un 5%, y disminuye progresivamente hasta la confluencia con el arroyo de Moedo. A partir de aquí comienza un trazado claramente aluvial del río, que hasta Espinosa genera un pequeño tramo trezado con una pendiente media de un 4%; y a partir de Espinosa, la pendiente sigue disminuyendo hasta un 1,5% donde el río empieza a tener un cauce claramente sinuoso con tendencia a hacerse meandriforme. A partir de aquí y hasta la desembocadura en el Pisuerga el río discurre por terrenos aluviales con una pendiente media inferior al 1%, hasta su desembocadura en el Pisuerga por la izquierda, en el paraje denominado “Entre las Aguas”, a la altura de Villaescusa de las Torres perteneciente al municipio de Aguilar de Campóo.

El Camesa es un buen ejemplo de los cambios morfológicos que un desarrollo mal entendido han producido en la mayoría de nuestros ríos

El Camesa es un buen ejemplo de los cambios morfológicos que un desarrollo mal entendido han producido en la mayoría de nuestros ríos. A lo largo de todo el siglo XX y especialmente en la segunda mitad, se ha procedido a canalizar los ríos de una forma irresponsable, aplicando modelos equivocados procedentes de la hidráulica de canales a los ríos. Las

formas originales han sido “rectificadas” para conseguir más velocidad de la corriente, de tal forma que se drenan mejor los terrenos y se pueden ocupar las llanuras aluviales hasta el mismo borde del canal producto de la rectificación. Las consecuencias negativas son la pérdida de los hábitats fluviales, la disminución de la capacidad de laminar las avenidas por parte de la llanura de inundación del río, la bajada de los niveles freáticos y la insostenibilidad hidráulica del conjunto que hay que mantener con costosas obras. En las fotos aéreas que se muestran se pueden observar todos estos cambios en un segmento de río representativo del conjunto. El tramo se localiza aguas abajo de Mataporquera, a ambos lados del límite provincial entre Cantabria y Palencia.

Camino de arte rupestre prehistórico

Quince itinerarios y rutas culturales acuerdan constituir una red nacional que recoge buena parte del patrimonio cultural español



Centro ictiológico de Arredondo.



Petroglifo de Campo Lameiro

CANTABRIA ESTÁ REPRESENTADA A TRAVÉS DE LOS ITINERARIOS ENTORNO AL ARTE RUPESTRE PREHISTÓRICO Y AL CAMINO DE SANTIAGO

Los Itinerarios Culturales del Consejo de Europa y de algunas Rutas Culturales candidatas a esta distinción europea acordaron ayer en Madrid constituir la Red Española de Itinerarios Culturales (REIC). Cantabria participa en esta red a través del ICE Caminos de Arte Rupestre Prehistórico y del Camino de Santiago. La Red Cántabra de Desarrollo Rural preside y coordina el Itinerario Cultural del Consejo de Europa 'Caminos de Arte Rupestre Prehistórico' en torno al primer arte europeo.

A la reunión, celebrada en la sede de la Red Española de Desarrollo Rural, asistieron representantes del Ministerio de Educación, Cultura y Deporte, a modo de observadores, quienes respaldaron la iniciativa. La Red ha quedado inicialmente constituida por 7 Itinerarios Culturales del Consejo de Europa con presencia en nuestro país -Camino de Santiago, Rutas del Legado Andalusi, Caminos del Arte Rupestre Prehistórico (CARP), Red de Juderías de España (Pa-

trimonio Judío europeo), Ruta Ibérica de los Fenicios, Abadías Cistercienses y Ruta de los Cementerios Históricas-, y por 8 Rutas Culturales candidatas a esta mención europea -Camino Mozárabe, Itinerario de la Cultura y el Patrimonio de los Romá (Gitanos), Vías verdes de la fundación de Ferrocarriles españoles, Ruta del Patrimonio textil (Ruta de la Lana), Odyssea Mar&Tierra, las Rutas del Emperador Carlos V, Ruta Arqueológica de los Celtas y Camino del Cid-

La Red ha quedado inicialmente constituida por 7 Itinerarios Culturales del Consejo de Europa y por 8 Rutas Culturales candidatas a esta mención europea

Esta iniciativa surge por la necesidad detectada, desde el ámbito de la gestión europeísta del Patrimonio Cultural, de reforzar la marca España en el panorama internacional del Turismo y la Cultura. Recientes experiencias sugieren que el

producto Histórico, Artístico y Cultural de nuestro país corre el riesgo de perder su posición preminente ante las políticas y acciones de otros países de nuestro entorno, como Francia o Italia. A este respecto, los gestores españoles de los Itinerarios Culturales del Consejo de Europa, junto con los responsables técnicos de las principales rutas temáticas de nuestro país candidatas a esta mención, han decidido desarrollar una serie de acciones conjuntas, la primera de las cuales ha sido constituir la mayor red de Patrimonio Cultural de España, con un fuerte vocación turística y de favorecer el desarrollo sostenible en torno a la riqueza Histórica, Artística y Cultural de nuestro país.

POTENCIAL TURÍSTICO

La idea de que la heterogeneidad y riqueza del Patrimonio Cultural de España y su potencial como recurso turístico -cuestiones reconocidas por Europa a través de su inclusión en el programa de los Itinerarios Culturales europeos-, es un activo que debe ser desarrollado en el marco de una red amplia de gestores, técnicos e instituciones públicas y privadas y no exclusivamente por las políticas turísticas que se marcan desde el ámbito político, puede favorecer un nuevo marco de difusión y gestión que, desde



Cueva de las Monedas, Puente Viego



Cueva de Gargas

una perspectiva europeísta, relance a España como destino turístico-cultural a escala global, más allá de su visión como destino de sol y playa, paella y sangría o toros y fiesta nocturna.

La promoción de la marca “Itinerarios Culturales Europeos en España” será un denominador común, tratando de mejorar la visibilidad del programa del Consejo de Europa en nuestro país, y como referente de calidad para los visitantes extracomunitarios que cada año llegan a nuestro país con el fin de conocer el ingente Patrimonio Cultural que España alberga y que forma parte de la historia y la cultura comunes de todos los pueblos de Europa.

Entre las principales acciones que se pretende desarrollar en colaboración con las administraciones del Estado responsables de la promoción del Patrimonio Cultural español a escala mundial, se encuentran las de formación experta de gestores de Itinerarios y Rutas Culturales como producto turístico, la edición de un libro/catálogo del Patrimonio Cultural español en el contexto europeo, el refuerzo de la presencia española en los foros y ferias profesionales (work-shops) de Turismo Cultural internacional, la cooperación en el desarrollo de los portales web que promocionan el turismo en

España, implementación de nuevas herramientas de difusión en las redes sociales, y la creación de productos turísticos específicamente centrados en la Historia, el Arte, la Gastronomía, el Ocio, la Naturaleza y la Etnografía de nuestro país, a partir de los recursos que el Consejo de Europa ha reconocido como pertenecientes al Patrimonio común de Europa en nuestro país.

Se trata de una gran red de Patrimonio Cultural español orientada a dinamizar y mejorar la posición del producto turístico-cultural en el mercado internacional mundial

En resumen, una gran red de Patrimonio Cultural español orientada a dinamizar y mejorar la posición del producto turístico-cultural en el mercado internacional mundial, contando para ello con la garantía de la mención europea de los Itinerarios Culturales del Consejo de Europa.



GRUPOS DE TRABAJO

La REIC acordó constituir dos grupos de trabajo. Por un lado, se nombró una delegación dirigida a establecer los contactos oportunos con las Secretarías de Estado de Cultura y Turismo y otros organismos que, como el Instituto de Turismo de España –TURESPAÑA-, el Instituto Cervantes, o la Subdirección General de Desarrollo Rural (una parte importantísima del Patrimonio Cultural español se encuentra en zonas rurales), pueden cooperar en el desarrollo de acciones coordinadas para mejorar el posicionamiento de la oferta turístico-cultural española en el mercado turístico internacional. Por otro, se creó un grupo experto de trabajo que desarrollará productos de difusión, promoción y ofertas turísticas concretas, a partir del ensamblaje de diversas ofertas en territorios concretos.

El Gobierno de Cantabria “anima” a las empresas culturales de la región a acogerse a los programas de ayudas de la Unión Europea



LA RED CÁNTABRA DE DESARROLLO RURAL PARTICIPÓ EN LA JORNADA EN REPRESENTACIÓN DEL ITINERARIO CULTURAL DEL CONSEJO DE EUROPA QUE GESTIONA, ‘CAMINOS DE ARTE RUPESTRE PREHISTÓRICO

El Gobierno de Cantabria a través de las direcciones generales de Cultura y Economía y Asuntos Europeos, en colaboración con el Punto de Contacto Cultural del ministerio de Educación, Cultura y Deporte organizó el pasado 26 de julio una jornada informativa sobre el programa Cultura 2007-2013 en la sala Griega del Palacio de Festivales. Presentada y clausurada respectivamente por la directora general de Economía y Asuntos Europeos Inmaculada Valencia y el director general de Cultura Joaquín Solanas, y ha asistido medio centenar de personas del ámbito de la cultura de Cantabria.

Inmaculada Valencia subrayó la importancia de “divulgar” estos programas europeos y más en tiempos “difíciles” como los actuales ya que facilita que empresas culturales de Cantabria puedan “abrirse” a ayudas de la Unión Euro-

pea, ampliando “las oportunidades”. Animó a que se presentarán proyectos ya que hasta el momento nuestra comunidad no ha enviado ninguno, y remarco la importancia de realizarlo, ya que puede servir de “entrenamiento” para posteriores programas que diseñe la Unión Europea. Por su parte Joaquín Solanas confió que las “experiencias” relatadas por los ponentes, “ayuden” a los gestores culturales de Cantabria a optar por “nuevas” formas de obtención de recursos a través de los programas culturales plurianuales puestos en marcha desde la Unión Europea.

El objetivo de este encuentro se centró en ofrecer información sobre el Programa Cultura 2007-2013 y recomendaciones prácticas relativas a la preparación y solicitud de candidaturas

OBJETIVOS

El objetivo de este encuentro se centró en ofrecer información general sobre las prioridades y novedades del Programa Cultura 2007-2013. También proporcionarán recomendaciones prácticas relativas a la preparación y solicitud de candidaturas. Esta jornada estuvo orientada a organismos y entidades sin ánimo de lucro del sector público y privado: administraciones públicas, fundaciones, asociaciones, empresas, compañía, consultoras y productoras vinculadas al sector cultural.

La jornada se inició con la presentación del programa Cultura a cargo de Augusto Paramio responsable del punto de Contacto Cultural en España, dependiente de la secretaria de Estado de Cultura y continuó con la intervención de la técnica del ministerio de Educación, Cultura y Deporte Tamar Lavado que disertó sobre aspectos prácticos para mejorar las solicitudes. Posteriormente Juan Manuel Guimerans del ayuntamiento de Valladolid habló sobre los proyectos plurianuales de cooperación, y del ayuntamiento de Zaragoza Diego Garulo describió las acciones de cooperación. El día concluyó con un debate donde los participantes expusieron sus dudas sobre los temas tratados.



El Punto de Contacto Cultural es un servicio creado a instancias de la dirección general de Educación y Cultura de la Comisión Europea, con el objeto de difundir información y prestar asesoramiento a los operadores culturales susceptibles de ser beneficiarios de las convocatorias de ayudas del Programa Cultura. Por su parte el Programa Cultura 2007 - 2013 es el programa cultural de la Comisión que tiene como finalidad ayudar a financiar proyectos de cooperación, promoviendo y fomentando la creación de redes culturales europeas.

“LAS CIUDADES Y REGIONES DEBEN COMPORTARSE COMO EMPRESAS Y DESARROLLAR UNA VISIÓN COMÚN”, AFIRMA STAHL

El secretario general del Comité de las Regiones de la Unión Europea (UE), Gerhard Stahl, ha señalado que los territorios “deben comportarse como empresas, como emprendedores, tienen que definir su propio papel en el mundo actual mucho más competitivo y para construirlo deben ser capaces de implicar a toda la comunidad”, ha dicho. Así lo ha manifestado Stahl en el curso de verano de la Universidad de Cantabria ‘Marketing de territorio para la proyección internacional de ciudades y regiones’, que se celebró en Santander en el mes de julio.

Para Stahl las ciudades y regiones “necesitan desarrollar una visión común”, tal y como hacen las empresas desde el punto de vista estratégico, y construirla con la comunidad activa. “Las autoridades locales y regionales

han aprendido que su deber no es sólo legislar o gestionar recursos, sino desarrollar una ambición, un posicionamiento de hacia dónde



deben dirigirse esos territorios”, argumentó.

***con la sociedad activa
qué futuro quiere la
ciudadanía”***

“Pero una ciudad no es una compañía, es una sociedad, por lo que aunque el alcalde o el ayuntamiento crean saber qué es bueno para su ciudad o región, hay que compartirlo con los otros actores que contribuyen al desarrollo, como empresas, universidades, asociaciones o sindicatos, con las otras partes activas de la ciudad”, enfatizó. Y es que Stahl cree que “construir una visión común implica debatir con la sociedad activa qué futuro quiere la ciudadanía”, ha señalado, ya que, de lo contrario, puede surgir el “rechazo social”. Esta noción, según el secretario general del Comité Europeo de las Regiones, se alinea con la especialización inteligente que promueve la Unión Europea en ‘Estrategia Europa 2020’, es decir, la estrategia de crecimiento de la UE para la próxima década.

***Stahl cree que
“construir una visión
común implica debatir***

PARLAMENTARIOS EUROPEOS PROPONEN MÁS APOYO A INVERSIONES EN SECTORESNO AGRARIOS DEL MEDIO RURAL

El Comité Interparlamentario, formado por representantes de la Eurocámara y los parlamentos nacionales de los Estados miembros, se reunieron el pasado 25 de junio para debatir sobre la reforma de la Política Agraria Común para el periodo de programación 2014-2020, una reforma que, por primera vez, cuenta con la participación del Parlamento Europeo como co-legislador con igual peso que el Consejo. En total, participaron 35 miembros del Parlamento Europeo y 46 de parlamentos de 21 países de la Unión Europea.

Parlamentarios propusieron una mayor diversificación en los programas de desarrollo rural e inversión no solo en agricultura, sino en otras actividades que contribuyan a la revitalización de las zonas rurales

En el debate posterior se habló mucho sobre el presupuesto de la PAC y su distribución entre los Estados miembros. Muchos participantes mostraron su preocupación por que el presupuesto no sea tan bajo como propone

la Comisión. La mayoría de parlamentarios expresaron la conveniencia de que los programas de desarrollo rural no se vean reducidos por culpa por la ubicación de las medidas medioambientales en el primer pilar. Hubo numerosas voces que hubiera más flexibilidad entre pilares, en especial en los referente a la transferencia de fondos del primer al segundo pilar de la PAC.

Un buen número de parlamentarios propusieron una mayor diversificación en los programas de desarrollo rural y más específicamente en el apoyo a la inversión no solo en agricultura, sino en otras actividades que contribuyan a la revitalización de las zonas rurales. En cuanto a las medidas ambientales, muchos participantes apoyaron la propuesta de la Comisión de destinarle el 30%, haciendo un llamamiento a ser más ambiciosos. Casi todas las voces se mostraron partidarias de la simplificación burocrática.



Julián Vélez

ALCALDE DE SAN VICENTE DE LA BARQUERA, PRESIDENTE DEL GRUPO DE ACCIÓN LOCAL SAJA NANSA Y PRESIDENTE DE LA FEDERACIÓN DE MUNICIPIOS DE CANTABRIA. JULIÁN VÉLEZ GONZÁLEZ, DESDE LA ATALAYA PRIVILEGIADA QUE ES EL CASCO HISTÓRICO DE LA VILLA MARINERA QUE RIGE, REALIZA UN REPASO SOBRE EL DESARROLLO RURAL Y EL NUEVO MUNICIPALISMO EN CANTABRIA EN UNOS TIEMPOS DE CAMBIO EN LOS QUE REIVINDICA EL TRABAJO EN RED Y EL MÉTODO LEADER, DESDE LO MÁS PROFUNDO DEL TERRITORIO.

Braña: *La Federación de Municipios de Cantabria ha liderado la iniciativa legislativa de modificación de la Ley del suelo para permitir la construcción de viviendas en suelo rústico. ¿Cuáles son las claves de esta modificación? ¿Va a cambiar mucho el panorama de los pueblos?*

Julián Vélez: La Ley no es ningún invento. Ha sido volver a regular lo que en Cantabria fue costumbre habitual durante muchísimos años. Mientras que en los pequeños pueblos de montaña a nadie se le ocurre vivir fuera del casco urbano, en la zona de media montaña más próxima a la costa, es una costumbre habitual de Cantabria que la población se disperse a lo largo de todo el territorio y de todas las vías de comunicación, con pequeños barrios muy alargados y viviendas que se construyeron en torno a las

haciendas. Así hemos conocido Cantabria durante los últimos años y esto es lo que trata de favorecer esta ley, que podamos vivir y construir una casa en los pueblos.

B: *¿Podríamos decir que no se atendían las necesidades reales de los municipios?*

J.V.: ¿Para qué sirve esta ley? Para dar solución a una laguna que existía. Por un lado, existe un urbanismo más organizado y planificado de aplicación para municipios más grandes y con grandes desarrollos urbanísticos que tienen que ir por otra vía. Esto no es útil para la gran mayoría de las poblaciones rurales de Cantabria. Que los pequeños pueblos de Valderredible, Polaciones o de Liébana pretendan crecer a través de planes parciales que unen un montón de propietarios, que organizan y ordenan la urbanización conjunta de un

montón de fincas es absolutamente inviable. Esta modificación es una alternativa a los planes generales para los pequeños núcleos de población, que no es tanto una ordenación urbanística muy planificada sino una pequeña opción abierta para que en todas esas huertas que rodean a los núcleos los propietarios puedan construir una vivienda.

Hay que pensar que hay muchos pequeños municipios en los que se llevan 10 y 12 años sin conceder una licencia de vivienda unifamiliar. Esto se debe entre otras cosas a lo complejo de aplicar una ley del suelo que no había desarrollado lo suficiente esta faceta y que hacía imposible que se pudiese construir en determinados núcleos. Esta modificación de la ley desde luego no está pensada para Torrelavega o Soto de la Marina, que deben regirse por unos criterios mucho más



Vélez junto al Consejero de Obras Públicas, Francisco Rodríguez Argüeso

organizados. El modelo anterior podríamos decir que ha sido razonable para ciertas áreas urbanas y semi urbanas, pero nefasto para los pequeños municipios rurales con el resultado de que nadie ha podido construir en ellos y que hemos estado volcando cada vez más la población de Cantabria a zonas urbanas y a la costa. Teniendo buenas comunicaciones como tenemos, es un grandísimo error. Tenemos que empezar a revertir este proceso y esta modificación es un buen inicio.

Ley del suelo: “Hay que pensar que hay muchos pequeños municipios en los que se llevan 10 y 12 años sin conceder una licencia de vivienda unifamiliar”

B: En esta modificación destaca enormemente por poco habitual el gran consenso generado y la velocidad del trámite legislativo. ¿Cuáles han sido las claves para lograr esta unión y celeridad?

J.V.: Con esta ley se ha dado una participación totalmente novedosa. Durante los años que llevamos de vida de la Comunidad Autónoma de Cantabria la Federación de Municipios de Cantabria había tenido la posibilidad de participar alegando en determinadas leyes, pero nunca se le había tenido en cuenta para dar una opinión previa para poder estructurar el contenido de una reforma legal. Esta ha sido la primera vez y ¿cuál ha sido el resultado? En el mes de octubre se nos entregó un pequeño borrador como punto de partida del trabajo y a finales de febrero fue posible consensuar un texto en el que todos los municipios dijimos qué queríamos e hicimos especial hincapié en lo que nos preocupaba. No tanto desde el punto de vista de una estructura territorial, de eso

se encarga la consejería, faltaría más, si no desde la aplicación práctica de la situación real de cada uno de los municipios. Ha sido todo un hito porque ha habido una altísima participación de técnicos y políticos del mundo municipal, los ponentes de la ley han sabido plasmar todo eso en un texto definitivo y al final podríamos decir de alguna manera el primer paso de otros muchos que en el futuro se pueden llegar a dar.

B: Desde algunos sectores se ve con recelo la nueva ley de suelo aduciendo un mantenimiento de la burbuja inmobiliaria, la construcción a cualquier precio y la pérdida de nuestra identidad rural ¿Cómo ha previsto trabajar en este sentido?

J.V.: Que nos vamos a cargar los pueblos... los pueblos van a cambiar muy poco. Yo me quedo perplejo de que alguna gente, casi todos desde Santander, sepan seguro lo que hay que hacer en Soba, por ejemplo. Me gustaría que se acercasen hasta allí a preguntar a los vecinos qué es lo que quieren hacer con su pueblo. Todos estamos en condiciones de decidir qué es lo que tienen que hacer los demás, pero desde el Paseo de Pereda de Santander. Yo discrepo profundamente. Entiendo que el riesgo que pueden tener núcleos como Soba, Vega de Pas, Valderredible o Polaciones a la masificación es cero. Estoy seguro que va a permitir que gente del mundo urbano vuelva al medio rural, pero sobre todo va a permitir a la gente que vive en ese territorio tenga unas opciones que hasta ahora no tenía, que se haga un número determinado de viviendas.

Por otra parte, con este mismo argumento, también podríamos cargarnos los pueblos sin esta ley. Las condiciones estéticas de las viviendas es una ordenanza particular municipal. Más o menos lo orienta ya la Ley del suelo, pero la pueden ahondar y fortalecer cada uno de los municipios, intentando evitar la masificación de un modelo de construcción típico de otras zonas. A nadie le quita al propio ayuntamiento de decidir esa parte, o de abrir la posibilidad de que eso se produzca. Es una decisión de cada municipio.

“Todos estamos en condiciones de decidir qué es lo que tienen que hacer los demás, pero desde el Paseo de Pereda de Santander”

B: El Gobierno de Cantabria ha anunciado hace escasas semanas en la redacción de una Ley del paisaje, que volverá a tener en cuenta a los ayuntamientos y que se tomarán como referente la Ley del Paisaje de Cataluña. A su juicio, ¿cuáles deben ser las claves de esta futura ley tan importante para Cantabria? ¿Qué posicionamiento va a tener la Federación de Municipios de Cantabria?

J.V.: Cuando el Consejero de Medio Ambiente nos dio a conocer que el siguiente paso iba a ser ese, fue perfectamente entendido y muy bien acogido al igual que ocurrió con el modelo anterior. Desde la Federación podremos participar de la elaboración de una ley que lo que pretende es proteger un montón de lugares de un extraordinario valor ambiental como tiene Cantabria y que, en contra de lo que se ha dicho, para nada se ven en riesgo con la modificación de la ley del suelo. Aquellos suelos de especial protección en ningún modo pueden ser utilizados para construir viviendas en suelo rústico. Si se pretende que esté perfectamente regulado qué suelos tienen que estar protegidos, cuáles pueden ser utilizados para actividades de tipo medio y en cuáles hay plena libertad.

Siguiendo el modelo de trabajo de la ley del suelo, volveremos a dar una lección de sentido práctico a la hora de plantear dudas y las soluciones que nos parezcan más adecuadas. Bajo el criterio de una ordenación conjunta del Gobierno de Cantabria, los municipios haremos ver las especificidades de cada una de las comarcas y de los criterios de desarrollo y de conservación que tiene cada uno. Es algo perfectamente compatible como hemos demostrado.

Vélez durante una de las reuniones para la reforma de la Ley del Suelo



B: ¿Sin gente hay territorio?

J.V.: De ninguna manera. Otra cosa es que cada vez parezca más fácil ofertar a la gente vivir en un pueblo combinando, con un trabajo fuera de allí. La recuperación de los pueblos es más fácil con la mejora de los servicios, de las comunicaciones, de la calidad de vida, que ha sido espectacular en los últimos años. Es perfectamente posible residir en el territorio y tener grandes áreas de actividad empresarial.

B: Además de presidente de la FMC, usted también es presidente del Grupo de Acción Local Saja Nansa. ¿Cuáles son los principales beneficios de trabajo comarcal a través de estas entidades?

J.V.: El método LEADER, ejecutado por los Grupos de Acción Local, ha sido un rotundo éxito que quizá se podría utilizar mucho más. En el caso de Saja Nansa, que es un ejemplo tan válido como el resto de Grupos de Acción Local de Cantabria, lo que se ve claramente es que la participación de todas las asociaciones de todo tipo del territorio permite que quien tiene que tomar las decisiones tenga un conocimiento al momento de las necesidades, de los deseos... de orientar sus actuaciones en una o en otra dirección.

Cuando se llevó adelante la formación de los Grupos de Acción Local con la participación activa de la sociedad civil, se abrió una vía que con el paso del tiempo se ha podido demostrar que es muy beneficiosa y que yo creo que ha sido una gran experiencia. En Saja Nansa, por ejemplo, se ha permitido la participación activa y conjunta de todos los Ayuntamientos y de todas las asociaciones, con muy diferente procedencia: asociaciones pequeñas rurales, asociaciones empresariales... Ha sido una experiencia excelente que ahora que se habla de grandes cambios en la estructura de funcionamiento de las instituciones, tiene que servir de ejemplo de que somos capaces de resolver nuestros problemas, de trabajar conjuntamente y de dar una respuesta a lo que los vecinos están pidiendo, sin necesidad

de que sea alguien desde la distancia, que pierda totalmente la perspectiva de las verdaderas necesidades de los pueblos.

B: ¿Se valora lo suficiente a los Grupos de Acción Local? ¿Es el programa LEADER el gran desconocido pese a los buenos resultados que ha ofrecido y pese a haberse convertido en uno de los grandes éxitos de la unión europea?

J.V.: La gente de a pie, todas las cosas que no forman parte de su día a día parece que nos les da el mismo valor. El hecho de que puntualmente se acerquen al Grupo de Acción Local a solicitar una ayuda hace que le den valor en ese momento puntual y parece que desconectan el resto del tiempo. Es difícil de cambiarlo, pero el hecho de que participen activamente todas las asociaciones hace que tenga una vida interna muy fuerte pero en ocasiones no suficientemente valorada fuera de ese círculo.

B: En este contexto de gran crisis ayuntamientos y mancomunidades están permanentemente en la diana. ¿Es la solución fusionar municipios y eliminar mancomunidades?

J.V.: Lo que parece más razonable para hacer una propuesta de cambio sin cargarse los servicios que tenemos es favorecer el funcionamiento en común de las comarcas: son mancomunidades, son grupos de acción local y son los agentes del territorio. Hay una parte de las modificaciones que se presentan que ya fueron demandadas por los municipios hace muchos años, definiendo muy bien quien tiene las competencias y quien tiene la financiación de las mismas. Sobre todo me refiero a que los municipios hemos tenido que hacer nuestras competencias llamadas impropias, financiadas con los impuestos de nuestros vecinos para prestar servicios que no nos corresponden.

Si la reestructuración va a en esa línea, algunas de las propuestas bienvenidas sean porque ya era hora de que se abordasen. Pero cuando se habla de municipios de más

de 20.000 habitantes como una franja que divide quien va a poder gestionar libremente de quien va a estar más condicionado, ahí es donde empieza una discrepancia y una preocupación que compartimos en el seno de la FMC y de las comarcas. Que se presten los servicios con equilibrio financiero y con calidad es lo que está demandando todo el mundo, pero se debe abrir la posibilidad de que, a nivel de una comarca, se puedan poner en común todos esos servicios con una gestión conjunta, abaratando costes y con la calidad necesaria. Estoy convencido de que es la mejor de las ideas porque ningún gobierno regional tiene una alternativa mejor para la prestación de los servicios de a pie. Estoy seguro de que todos estarían encantados de que la unión de los municipios por comarcas permitiese una gestión conjunta de los servicios

La duplicidad es algo que hemos extendido en exceso y que se tiene que volver a releer. En nuestra comarca, por ejemplo, hay seis mancomunidades y no tiene ningún sentido que haya más de una. Dentro de ella, a través de subcomisiones se pueden mantener las especificidades de un territorio que gestiona un servicio. Esta figura es la mejor opción para la dotación de servicios como alternativa a un entre regional que no tiene medios.

Las mancomunidades permiten una implicación directa en la toma de decisiones y en poner sobre la mesa la problemática real de cada uno de los municipios, algo que no ocurriría, ni por muy profesionales que fuesen, si lo estuviesen gestionando empresas de servicios o técnicos del ámbito regional. Nadie conoce mejor el territorio que la propia población y nadie va a poner sobre la mesa soluciones más prácticas y más claras que la propia población.

B: ¿La crisis es menos crisis en el medio rural? ¿Puede ser su última oportunidad de permanecer vivo o va a suponer el bache definitivo?

J.V.: Probablemente si es menos crisis. La calidad de vida del medio rural es mayor y lo dice alguien que ha vivido toda la vida en un pueblo. No lo cambiaría nunca. La opción



El Presidente de la Federación de Municipios de Cantabria junto con el Consejero de Medio Ambiente y Ordenación del Territorio del Gobierno de Cantabria, Francisco Javier Fernández

de volver a cultivar la tierra, de recuperar algunas de las actividades tradicionales, no es que sea la panacea de futuro, pero supone la mayor cura contra el stress y en algunos de los casos puede ser una fuente de ingresos. Existen alternativas para la vida en el pueblo, No vamos a volver al modelo tradicional basado en la ganadería pero hay excelentes alternativas.

B: ¿Cuáles son las principales necesidades que tienen nuestros pueblos?

J.V.: Yo creo que no son muy grandes. Concienciar de que es una alternativa posible vivir más cerca de la tierra. Pero también hay que informar de las limitaciones y de los problemas. Ha habido muchos casos de gente del medio urbano que ha ido al mundo rural que no han sido demasiado satisfactorios. A lo mejor ha sido consecuencia de no haber explicado qué supone vivir en el medio rural.

B: La Red Cántabra de Desarrollo Rural agrupa a los Grupos de Desarrollo de la región, buscando el trabajo común y consensuado y del desarrollo en el medio rural Cantabria ¿Cómo valora el trabajo de esta entidad para con los pueblos de Cantabria?

J.V.: La Red Cántabra Desarrollo Rural ha dado un gran resultado hasta el día de hoy y puede todavía aumentar su papel considerablemente. El trabajo en equipo lo es todo y los Grupos de Acción Local a nivel individual pueden tratar muy bien su comarca, aunque es cierto es cierto que pueden tender a perder la perspectiva global del territorio. La Red está jugando un papel determinante a la hora de aunar criterios de los grupos, de trasladarnos la información de lo que ocurre fuera y de lo que se prevé en el futuro, que es imprescindible.

Pero yo creo que todavía se puede dar un paso más. Por alguna extraña razón, para mí inconcebible, desde la Dirección General de Desarrollo Rural del Gobierno de Cantabria se colocó a esta entidad a un lado del trabajo con los Grupos de Acción Local y eso tiene

que se justamente todo lo contrario. La Red es por definición la representante de todos los grupos y tiene que ser el primer eslabón para contactar con Desarrollo Rural y a partir de ahí trabajar en equipo con sus socios la línea más adecuada.

B: ¿Qué opina de la parálisis de la Ley de Desarrollo Rural? ¿Hemos perdido una nueva oportunidad?

J.V.: La propuesta de fondo de esta ley, cuando yo se la escuché al propio ponente, me pareció algo extraordinario pero que luego se fue desvirtuando. En el ámbito nacional hay algún signo positivo pero en el ámbito regional de Cantabria yo no vi ninguno. Cantabria fue la única comunidad que no firmó el protocolo previo y cuando se propuso zonificar la región se hizo desde Santander y sin contar con la región, sin contar con los Grupos de Acción Local. Un ejemplo de esta zonificación es que Saja Nansa, un territorio que tradicionalmente viene trabajando en común en un espacio muy definido, se divide en dos y tres partes, y se unen municipios con los que no se tiene el hábito de trabajar en conjunto

Creo que todo esto fue un grandísimo error y un ejemplo de cómo se pueden tomar las decisiones en el ámbito regional sin contar para nada con el territorio. No se si estamos a tiempo de reconducir todo esta parte, pero a la Ley de Desarrollo Rural hay que darle un impulso volviendo a considerar aspectos que son equivocados desde el primer paso.

B: Considera la participación como fundamental para el desarrollo.

J.V.: Las decisiones desde la distancia lo primero desconocen la casuística de los territorios. Yo defiendo sobre todas las cosas el derecho de la gente de un territorio a decidir al menos una buena parte. Entiendo que tiene que haber un ente superior supramunicipal que lo vea desde una perspectiva más amplia, pero dejando que una buena parte de la letra menuda sea el propio territorio el que la decida. Lo que

he vivido en los últimos años en Cantabria ha sido un intervencionismo total por parte de la Dirección General de Desarrollo Rural que no le correspondía, paralizando una función que le pertenece al territorio. Para eso son los Grupos LEADER, para que sea la población del territorio la que plantee propuestas y alternativas de futuro. La Dirección de Desarrollo Rural se tiene que limitar a comprobar que se corresponde con los criterios establecidos por Bruselas. Ese apadrinamiento, tutelando cada uno de los casos y decidiendo por el territorio ha sido un grandísimo error que con muchísimo trabajo de los Grupos de Acción Local se ha podido evadir en algunos casos.

En las comisiones de seguimiento de los grupos hemos hecho especial hincapié en que esto se tenía que cambiar. Yo creo que ha empezado un proceso de cambio que tienen que ir todavía mucho más allá y que hay que dejar una participación mucho mayor de los Grupos de Acción Local.

B: Hablemos de futuro. ¿qué objetivos nos podemos marcar en desarrollo rural a corto y la largo plazo?

J.V.: Potenciar la construcción, que la gente vuelva a residir en el medio rural y de que los ayuntamientos sean esas pequeñas empresas prestadoras de servicios. A lo mejor les falta perspectiva para proponer alternativas de futuro y este es el gran papel que los Grupos de Acción Local pueden jugar, el desmenuzar continuamente cada una de las opciones que pueden utilizarse en el medio rural: desde enseñar a la gente a plantar frutales a pensar que una determinada actividad empresarial es adecuada o no desde el propio territorio. Esa perspectiva supramunicipal yo creo que no la puede resolver el Gobierno regional puesto que no se fijan en detalles peculiares de cada comarca. Los Grupos pueden hacer un trabajo extraordinario en Cantabria porque además contamos con una larga experiencia de trabajo en equipo. Esta base, en una época de grandes cambios, hace que tengamos mucho que decir y tengamos claro hacia donde caminamos con nuestras comarcas.

Campoo Los Valles

* **Financiación** : Inversión: 11.581,98 € | Subvención concedida: 3.918,18 €

Proyecto subvencionado por el Grupo de Acción Local Campoo Los Valles con cargo al Plan Comarcal aprobado por la Consejería de Ganadería, Pesca y Desarrollo Rural del Gobierno de Cantabria.

Albergue de Arroyo Rumbo Ebro



Asociación Desarrollo Territorial
CAMPOO - LOS VALLES

JUNTO A LA PRESA DEL RÍO EBRO, ARROYO CUENTA DE NUEVO DESDE HACE DOS AÑOS CON UN ALBERGUE EN EL QUE HACER BASE PARA PODER DESCUBRIR TODAS LAS POSIBILIDADES QUE OFRECE CAMPOO: TURISMO ACTIVO Y CULTURAL, AGUA, MONTE Y NIEVE... EL GRUPO DE ACCIÓN LOCAL CAMPOO-LOS VALLES HA APOYADO ESTE PROYECTO COLABORANDO EN LA FINANCIACIÓN DEL MOBILIARIO NECESARIO PARA PONER EN MARCHA ESTA NUEVA INICIATIVA QUE DOTA DE MUCHA VIDA A ESTE PUEBLO DE LAS ROZAS DE VALDEARROYO.

Rosa Guerrero es la animosa promotora del Albergue de Arroyo 'Rumbo Ebro'. Obtuvo la concesión a concurso público hace casi dos años cuando el pueblo decidió acondicionar el inmueble y volverle a dar uso –estuvo más de 8 años cerrado-. *“Me animé y a partir de ahí comenzamos a trabajar en esta nueva aventura”*, comenta Rosa. La promotora no tenía ninguna experiencia en este mundo. *“Vengo del mundo de la empresa, de la oficina y de los negocios y estoy encantada con el cambio. A mí lo que más me gusta de los trabajos es la relación con las personas”*, explica.

Lejos de ver esto como un hándicap, con el paso del tiempo lo ve como un punto a favor a la hora de tratar con el público ya que aumenta su nivel de exigencia. *“Hago las cosas como yo creo que debo de hacerlas. Doy un servicio por encima de lo que habitualmente nos encontramos en un albergue. Se sienten muy arropados, un poco como en casa porque yo procuro que la atención sea muy personalizada”*, explica. Reconoce que ha descubierto que su pasión son los grupos escolares y relacionarse con los chavales. *“Soy muy cercana, me gusta comentar, relacionarme con monitores y niños, no me gusta encerrarme en la cocina, servir la comida y ya. Se trabaja mucho mejor si los grupos nos son muy grandes. La atención es mucho más personalizada, me permite aprenderme los nombres”*, prosigue. Rosa se dedica a “de todo” porque, al trabajar con grupos pequeños, tiene

la posibilidad de estar en varias cosas sin problemas. *“Con un poco de ayuda en la cocina me lo puedo permitir. No me gusta que el cliente esté muchas horas solo en el albergue. Con el tiempo me quiero quitar algunas cosas”*.

“A mi me gusta proponer una oferta mixta, de turismo activo con cultura, que los visitantes se hagan una buena idea de todo lo que tiene que ofrecer Campoo”

COMIENZOS DUROS

Con todos los preparativos de puesta en marcha, el nuevo albergue 'Rumbo Ebro' lleva algo más de un año en funcionamiento y Rosa nos cuenta las complicaciones que tuvo que afrontar en los primeros tiempos, tratando de superar la inercia de tantos años de cierre. *“Es muy diferente coger un negocio que ha estado abierto hasta ayer, que tienes una inercia de clientela, a empezar de cero. El año*

pasado fue muy duro porque tuve muy pocos grupos escolares y trabajaba para grupos muy pequeños de adultos “, explica. Afortunadamente, poco a poco van conociendo el nuevo centro y 2012 ha sido el año del despegue de 'Rumbo Ebro'. *“Ahora ya muchos grupos escolares repiten. Ya me van conociendo poco a poco, porque entrar en los colegios es bastante complicado”*, afirma Rosa. Desde Semana Santa, por ejemplo ya ha tenido 7 grupos escolares. El albergue tiene una capacidad máxima de 56 plazas, 52 de ellas en literas en habitaciones de 4 y 8 plazas y 4 plazas más en dos habitaciones dobles con baño propio.

Las paredes son testigo del aumento de vida y del frenesí por los pasillos cuando vienen grupos de escolares. 'Rumbo Ebro' está decorado con los recuerdos que le dejan los niños, todo muestras de cariño y de agradecimiento hacia los servicios y la atención de Rosa. En cada una de las estancias podemos encontrar recuerdos del paso de la gente por el albergue.

Por el momento, dada la estacionalidad y la falta de continuidad en las visitas, el proyecto turístico de Rosa le ha permitido crear un empleo, una situación que espera mejorar a corto plazo. *“He contratado a una persona a tiempo parcial que me ayuda por horas. Este año de momento no me he podido permitir contratar a alguien todo el verano. Después de la experien-*



Actividades e instalaciones de Albergue 'Rumbo Ebro'

cia tan dura del año pasado he preferido ver cómo marcha la cosa. Este año espero que sea el despegue y el año que viene poder contratar a alguien para la cocina y la limpieza. Tengo la esperanzas de poder crear dos puestos de trabajo en la época de afluencia de visitantes”, comenta esperanzada.

HOMBRO CON HOMBRO

Rosa afirma tener un gran apoyo en la comarca y reconoce haber entablado muy buena relación con empresas y agentes turísticos de Campoo Los Valles. “Si colaboramos tenemos mucho para crecer y todos salimos ganando”, asevera. En este sentido, se centra en hacer su trabajo y a la hora de programar actividades, se apoya en empresas de la zona. “Zapatero a tus zapatos. Yo no me quiero meter en nada más. Ellos saben muy bien lo que hacen y tengo la posibilidad de tener muchos apoyos. Es una gran suerte, la verdad”. Además, esta estrecha colaboración permite la retroalimentación de todos los negocios como explica la promotora a continuación: “Me viene mucha gente gracias a contactos de empresas de turismo activo con las que trabajo. A esto es a lo que me refiero cuando digo que todos tenemos mucho que ganar”.

Además, tratando de romper la cierta estacionalidad del albergue y mejorando la oferta turística y formativa en Campoo, Rosa se plantea colaborar con agentes de la comarca

para ofertar formación en su espacio. “Tengo ilusión por crear cursos de adultos fuera de temporada alta, de fotografía, artesanía, etc. En la comarca hay grandes profesionales a los que yo podría ceder las instalaciones”, explica.

La gerente del Albergue de Arroyo ‘Rumbo Ebro’ se considera privilegiada por tener su negocio en una comarca como Campoo, llena de posibilidades para ofrecer a sus clientes. “Hay muchas cosas que ver y que hacer en muy poco espacio. A mi me gusta proponer una oferta mixta, de turismo activo con cultura, que los visitantes se hagan una buena idea de todo lo que tiene que ofrecer Campoo”. Rosa recita de carrerilla una buena sarta de planes, a tan sólo unos minutos de su albergue: Julióbriga, el Centro Ornitológico del Embalse del Ebro, descenso de canoas...

“En cualquier caso tengo muy claro que, de cara al futuro, puedo tener un gran apoyo con el Grupo de Acción Local Campoo Los Valles”

Otro de los apoyos clave para la empresa ha sido el Grupo de Acción Local Campoo Los Valles, que ha financiado una parte de la inversión en material y mobiliario necesario para poner en marcha el albergue. “Conocí el programa LEADER a través del proyecto Territorio Laboral del Grupo de Acción Local. Cuando gané el concurso del albergue, me fui a informar de las posibilidades y me animé a solicitar una ayuda”. ‘Territorio Laboral’ es una iniciativa enmarcada en el proyecto desarrollado por Campoo Los Valles ‘Nuevos Yacimientos de Empleo en el espacio rural aplicados al Medio Ambiente y a las NTICs’, que fue protagonista en el número 21 de Braña.

El LEADER de la comarca Campoo Los Valles ha apoyado este proyecto aportando un 33 por ciento de una inversión cercana a 12.000 euros. “Estoy encantada con el Grupo de Acción Local. Pedí muy poco, sobre todo mobiliario y enseres promoción y publicidad porque la obra civil ya estaba hecha. Quizá hubiera necesitado algo más pero la prudencia y la inexperiencia me pudo. Por ejemplo, me quedé muy corta en el tema de la promoción y la publicidad. En cualquier caso tengo muy claro que, de cara al futuro, puedo tener un gran apoyo con el Grupo de Acción Local Campoo Los Valles”.

Campoo Los Valles

‘La Cantina de Lola’, en Cañeda



EL GRUPO DE ACCIÓN LOCAL CAMPOO LOS VALLES HA APOYADO LA CREACIÓN DE UN NUEVO ESTABLECIMIENTO HOSTELERO EN CAÑEDA, CAMPOO DE ENMEDIO. SU PROMOTORA, ANA GUTIÉRREZ LAVID NOS DESCUBRE LAS CLAVES DE UNA NUEVA ETAPA TRAS LA BARRA DE ‘LA CANTINA DE LOLA’, UN BAR QUE RECOGE EL TESTIGO FAMILIAR DE UNO DE LOS ESTABLECIMIENTOS CAMPURRIANOS DE MÁS RAIGAMBRE.



La Cantina de Lola

‘La Cantina de Lola’ fue toda una institución en Cañeda y en Campoo durante los más de 50 años que estuvo abierta al público. Unos pocos años después de su cierre, una de las hijas de Lola ha recogido el testigo y ha puesto en marcha una nueva cantina en esta pequeña localidad campurriana con varias ideas muy claras. “El nombre era muy claro. Es un punto de partida inmejorable y también es un homenaje al gran trabajo de mi madre”, comienza a relatar Ana Gutiérrez. “Tengo claro que nunca podré igualar a mi madre, pero trataré de hacer las cosas igual de bien que lo hacía ella”.

El nuevo establecimiento se sitúa tan sólo unos metros más arriba de la antigua ubicación, en la antigua carretera general que atravesaba el pueblo en un edificio propiedad de la familia. “Era una pena tener una casa tan buena y tan bonita medio abandonada así que dije, vamos a poner algo en marcha”, afirma muy ilusionada.

“La idea es revivir todo aquello que tenía de especial el bar de Lola, aquel ambiente y camaradería”. La promotora cree que nunca está de más dar un poco de vida al pueblo. “Estaría bien tener más bares y movimiento. No

estaría mal crear un ambiente y una zona de vinos en Cañeda”.

Ana ha querido crear un sitio en el que venga la gente a estar cómoda, a merendar barato a disfrutar de la terraza y de la huerta, a escuchar música... Otro de los alicientes son los embutidos y quesos, famosos en toda la comarca. La promotora ha conseguido los mismos embutidos que tenía su madre. “La verdad es que vendí cantidad de ello”, señala Lola, la antigua cantinera. “Ha sido muy curioso que cuando he ido a la fábrica de embutidos me he encontrado con el hijo del hombre que se



* Financiación

Inversión: 117.639,65 € | Subvención concedida: 39.797,49 €

Proyecto subvencionado por el Grupo de Acción Local Campoo Los Valles con cargo al Plan Comarcal aprobado por la Consejería de Ganadería, Pesca y Desarrollo Rural del Gobierno de Cantabria

los vendía a mi madre. Cuando fui a la fábrica de quesos también me encontré con el hijo del de los quesos”, explica emocionada Ana. Todo queda en familia.

Lola está encantada con la iniciativa de su hija y de que haya más vida en el pueblo. “A mi madre en realidad lo que le gusta es la gente. Ahora está por aquí encantada y hace muy bien de relaciones públicas”, nos cuenta Ana con una mirada cómplice a su madre. “Yo intenté sobre todo atender a la gente y dar un poco de cariño”, añade Lola.

OPORTUNIDAD LABORAL

La idea de continuar con el negocio familiar se inicia buscando una salida laboral para la promotora, consciente de la dificultad para acceder a un puesto de trabajo dado el complicado panorama laboral en el que nos encontramos. “Estaba parada porque después de muchos años en un trabajo en el que no estaba nada contenta decidí iniciar una nueva vida, volver cerca de mi madre”, relata. “Con los años que tengo tampoco veo muchas más salidas profesionales. Soy joven para ser vieja y vieja para ser joven”, continúa explicando Maribel. “Llevo unos años planteándome este cambio y a pesar de la crisis me he animado. Como ha venido se irá. Esta es otra crisis. ¿Cuántas llevamos ya? La diferencia es que ésta es televisada. En los pueblos llevamos toda la vida en crisis. Hay que tirar para adelante y vamos a hacerlo”, sostiene.

El nuevo negocio supone una forma de continuar con la actividad laboral de la promotora y también le permite estar más cerca de su madre, en su pueblo. “Una nueva manera de vivir. Tenía una casa libre, podría estar más con mi madre. He sido ganadera, protésica dental. Ahora toca esto”. Maribel, cuenta con amplia experiencia en la profesión, casi se podría decir que se ha criado detrás de las barras. “Tenía la experiencia de haber ayudado a mi madre y desde pequeña he vivido detrás de la barra”.

AMPLIOS ESPACIOS

La nueva cantina se sitúa en la parte del cobertizo y la huerta, un espacio con excelente orientación sur, amplias instalaciones y una gran huerta que puede dar mucho juego siempre que el tiempo acompañe. “Aún me queda bastante trabajo en la huerta”, sostiene. Una vez que esté todo a punto ha previsto la posibilidad de crear una zona de juegos para niños y programar actividades que atraigan a público y dinamicen el pueblo: actuaciones en directo, rondas, cuentacuentos, etc. En invierno, la promotora espera que la gente venga “a merendar muy baratito” al abrigo de una cálida chimenea.

Para poner en marcha la nueva “Cantina de Lola” Maribel ha realizado un gran esfuerzo y se ha volcado en la rehabilitación, una impronta que queda patente a lo largo y ancho del local. Maribel se ha encargado, por ejemplo, de sacar a la vista la fabulosa piedra del cobertizo y se ha preocupado de la decoración, introduciendo numerosos elementos decorativos de madera y vigas que ella misma

se ha encargado de restaurar. Probablemente el elemento estrella sea la barra de la cantina, confeccionada a partir de un suelo antiguo que rescató de un fuego de invierno asegurado. “Es una de las cosas que más están gustando... y pensar que lo iban a utilizar para leña para la chimenea”, señala.

La nueva cantina se sitúa en un espacio con excelente orientación sur, amplias instalaciones y una gran huerta que puede dar mucho juego siempre que el tiempo acompañe.

APOYO COMARCAL

El Grupo de Acción Local Campoo los Valles ha apoyado esta iniciativa empresarial financiando más de un 33 por ciento de una inversión que ha rondado los 120.000 euros. En total, desde Campoo Los Valles se harán cargo de cerca de 40.000 euros de la puesta en marcha de ‘La Cantina de Lola’: adecuación del local, adquisición de mobiliario... La promotora conoció el trabajo del Grupo de Acción Local Campoo Los Valles hace mucho tiempo, en una época en la que estuvo barajando poner en marcha un alojamiento rural. “Conocí al Grupo de Acción Local hace años cuando estuve barajando poner el alojamiento rural. Siempre he estado pendiente de estas cosas porque hace mucho que quería poner un negociuco o algo”, explica. “La verdad que ha sido mucho papeleo y mucho trabajo, pero ha merecido la pena”, concluye.



Posada Valle del Oso en Lerones

EL GRUPO DE ACCIÓN LOCAL HA APOYADO LA CREACIÓN DE UN NUEVO NEGOCIO HOTELERO EN EL VALLE DE PESAGUERO, TRATANDO DE MEJORAR LOS RECURSOS TURÍSTICOS EN ESTA ZONA LEBANIEGA ALEJADA DE LOS PRINCIPALES FOCOS DE ATENCIÓN. LA POSADA VALLE DEL OSO, OFRECE EL MÁXIMO CONFORT Y LA MÁXIMA TRANQUILIDAD A LOS VIAJEROS QUE QUIERAN DESCUBRIR Y DISFRUTAR DE ESTE RINCÓN DE LIÉBANA



Grupo de Acción Local Liébana



Juan María Bascones es el promotor de este nuevo negocio hotelero en Lerones, en Pesaguero. Buscando diversificar su negocio y dotar de dinamismo a la comarca ha apostado por poner en marcha la Posada 'Valle del Oso', un nuevo negocio que permite a todos los viajeros disfrutar del encanto inalterado de Liébana con la máxima comodidad. "Tenemos una tienda en Potes y queríamos diversificar un poco nuestro negocio. Hace unos años que compramos una casa en Lerones y decidimos hacer también un hotel rural", explica.

Avellanedo, Barreda, Caloca.... Cada una de las habitaciones de 'Valle del Oso' lleva el nombre de una de las poblaciones de Pesaguero

Oteando el futuro, resulta clave en la configuración del proyecto la decisión de su hija, Natalia, de comenzar a estudiar Turismo.

De este modo, confía en que el nuevo hotel rural sea una opción de futuro para la familia. "Estoy orgullosísima de este proyecto y de mis padres. Me motiva mucho la idea de trabajar en el futuro con algo que es de la familia, por eso continúo formándome para poder ofrecer un mejor servicio", nos explica muy ilusionada Natalia ante este nuevo reto. "Me va a permitir poner en marcha todo lo que he aprendido".

El promotor nos explica la elección del nombre de la posada, en la que intervino toda la familia. "Teníamos muchísimos nombres: valle de las cerezas, posada de Natalia...



* Financiación

Inversión: 765.383,45 €

Subvención concedida: 200.000 €

Proyecto subvencionado por el Grupo de Acción Local Liébana con cargo al Plan Comarcal aprobado por la Consejería de Ganadería, Pesca y Desarrollo Rural del Gobierno de Cantabria

nos decidimos a raíz de las noticias del año pasado, con el oso acercándose a Caloca y por nuestros montes. Nos llamó la atención, porque es un nombre que se queda, que es fácil y representativo”. Según Juan el valle de Pesaguero tiene como principal reclamo una tranquilidad que otros valles de Liébana han perdido. “Hay zonas masificadas. Esta es una zona prácticamente virgen que permite disfrutar de la tranquilidad y de la naturaleza, pero que también permite acceder muy cómodamente al resto de Liébana y el oeste de Cantabria”.

“Esta es una zona prácticamente virgen que permite disfrutar de la tranquilidad y de la naturaleza, pero que también permite acceder muy cómodamente al resto de Liébana y el oeste de Cantabria”

REHABILITACIÓN

La Posada Valle del Oso se ubica en Lerones (Pesaguero), una pequeña localidad sobre el río Bullón con unas vistas privilegiadas sobre el valle. Se ha reformado una antigua construcción que revive ahora su belleza tradicional de piedra y madera. Situada en la parte alta del pueblo, frente al antiguo lavadero, la posada ocupa una antigua casa, cuadra y pajar que han recuperado su esplendor y que se han convertido en una fantástica balconada que permite admirar los montes lebaniegos. “La estructura exterior es igual que estaba. Hemos aprovechado la casa, la cuadra y el pajar uniendo el interior y el resultado final es muy curioso, con estancias que se distribuyen en medias plantas”, reconoce Juan.

Avellanedo, Barreda, Caloca... Cada una de las habitaciones de ‘Valle del Oso’ lleva el nombre de una de las poblaciones de Pesaguero. El nuevo establecimiento cuenta con 15 amplias habitaciones (3 de ellas cuentan con terraza privada) en régimen de alojamiento y desayuno, salón-biblioteca, comedor, terraza y piscina exterior. Valle del Oso cuenta también con una zona de spa-relax con jacuzzi, sauna y ducha de agua fría que hace las delicias de sus huéspedes tras una intensa jornada conociendo Liébana. Otro de los servicios imprescindibles con los que cuenta este nuevo negocio es conexión a Internet.


BUENA ACOGIDA

La posada Valle del Oso abrió sus puertas a comienzos de 2012 y en opinión de su propietario, no tienen queja de la acogida recibida. “Estamos muy contentos porque hemos trabajado mucho, sobre todo en Semana Santa y en verano”, admite. Sus huéspedes acuden principalmente a través de la página web y por la llamada a través de uno de los principales portales de reservas en Internet. Aún así, Juan nos cuenta que está trabajando en nuevas vías de captación de clientes como puede ser a través del Ferry Plymouth – Santander o la promoción a través de packs de regalo. “Según la opinión de la gente esto está precioso, el trato es fenomenal”, señala orgulloso.

Pesaguero no entra en los circuitos más frecuentados por los turistas en la comarca de Liébana, y por ello presenta un menor nivel de desarrollo. Además, es prioritario atraer actividad económica y fijar población en Pesaguero ya que es uno de los municipios de Cantabria donde el problema del despoblamiento es más acuciante. Lerones, pese a ser un pueblo pequeño, con menos de 50 habitantes, tiene bastante animación ya que hay varios alojamientos: posadas, apartamentos. Juan nos explica una de las

principales necesidades que ha detectado para ofrecer un mejor servicio a sus clientes. “Es una pena que desde invierno no tenemos bar, daba mucha animación y un gran servicio al pueblo. Nosotros recomendamos mucho el bar de nuestros vecinos de Dosamantes y toda la gente que se queda en nuestra casa, acaba acercándose un día a cenar o a tomar algo. Esto demuestra que trabajando juntos y dando un buen servicio a nuestros clientes tenemos mucho que ganar”.

Juan nos explica que una de las claves del proyecto está en el Grupo de Acción Local de Liébana, cuyo apoyo ha sido fundamental. “Sin el apoyo ni la implicación del Grupo de Acción Local no hubiésemos podido llevar a cabo todo esto. Ha sido una ayuda fundamental para el proyecto. Ha sido complicado, pero no cabe duda de que ha merecido la pena”. A través del programa Leader Cantabria 2007-2013 de Desarrollo Rural el Grupo de Acción Local ha financiado más de un 25 por ciento de un proyecto de más de 760.000 euros, incluyendo tanto obra civil como equipamiento.



POSADA VALLE DEL OSO

C/Mayor s/n 39574

Lerones - Pesaguero

Tel. 942 735 090

www.valledeloso.com

reservas@valledeloso.com

Liébana

Albergue de Villaverde, en Vega de Liébana

JUAN MANUEL GÓMEZ BEDOYA ES UN EXPERIMENTADO HOSTELERO QUE HA PUESTO EN MARCHA UN ALBERGUE EN VILLAVERDE, EN VEGA DE LIÉBANA. ESTE PROMOTOR VUELVE A LA LOCALIDAD QUE LE VIO NACER PARA ABRIR, CON EL APOYO DEL GRUPO DE ACCIÓN LOCAL DE LIÉBANA, UN MODERNO ESTABLECIMIENTO QUE CONTRIBUYE A LA DINAMIZACIÓN ECONÓMICA DEL VALLE DE CERECEDA.



Grupo de Acción Local Liébana



La pequeña localidad de Villaverde, en Vega de Liébana, cuenta desde la primavera de 2012 con un nuevo establecimiento hostelero. El nuevo albergue de Villaverde es el último proyecto hostelero de un empresario local que vuelve a crear riqueza en su localidad natal, tras marchar hace muchos años en busca de un mejor porvenir en la capital. Juan Manuel Gómez atesora una difícilmente igualable experiencia en el mundo de la hostelería. Nacido en Villaverde, a los 20 años se fue a trabajar en hostelería en Madrid, en restaurantes y cafeterías. “Al cabo de unos años me vine a Santander y seguí acumulando

experiencia. Monté algún negocio que otro: cafeterías y hoteles”, empieza a contarnos.

Pese a ser Lebaniego, ‘Manolo’ –como es conocido por todos- no había dado el salto empresarial a la tierra que le vio nacer. En su última aventura - por el momento- es cuando se ha decidido a invertir en su comarca, en su pueblo concretamente, recuperando el uso de un patrimonio familiar que corría el riesgo de hundirse. “En cierto modo era volver a casa. No me gustaba la idea de que se viniese abajo este edificio familiar. Es una zona muy bonita y agradable, que merece la pena ser conocida y

disfrutada. Por esta razón he puesto en marcha este nuevo negocio”, explica.

RECUPERACIÓN

El proyecto recupera un antiguo edificio propiedad familiar, evitando que caiga en ruina y dinamizando esta localidad del Valle de Cereceda. Manuel, que siempre ha demostrado tener muy buen ojo para los negocios nos explica las maravillas de la instalación. “Es un edificio orientado al mediodía, con muy buenas condiciones



* Financiación

Inversión: 757.354,97 € |
Subvención concedida: 200.000€

Proyecto subvencionado por el Grupo de Acción Local Liébana con cargo al Plan Comarcal aprobado por la Consejería de Ganadería, Pesca y Desarrollo Rural del Gobierno de Cantabria

para desarrollar este negocio. Es un albergue nuevo, mantiene la estética pero el interior es muy espacioso y lleno de comodidades". En la recuperación, se ha perseguido mantener la estética de los edificios tradicionales lebaniegos, teniendo como materiales principales la madera y la piedra. "Estoy muy contento en cuanto aspecto y calidades. Yo creo que podemos aportar una gran comodidad a nuestros usuarios", prosigue. "Las cosas se pueden hacer para pasar o para perdurar. A mí me gusta hacer las cosas del segundo modo. No quiero hacer cualquier cosa. Me gustan las cosas en condiciones. No es un lujo, pero está muy bien hecho todo".

Otro de los aspectos fundamentales de este proyecto es la creación de empleo en la localidad: el Albergue de Villaverde emplea a dos vecinos de esta pequeña localidad

El albergue está situado en la parte alta de Villaverde, orientado al sur lo que le concede una agradable temperatura a lo largo de todo el año. Dispone de más de 500 m² distribuidos en dos plantas más sótano y bajocubierta, cuenta con 40 plazas en 7 habitaciones de 4 a 6 personas. Una de las habitaciones está adaptada para minusválidos y cada una de las estancias tiene baño privado y taquillas para el mejor servicio de los huéspedes. El albergue dispone también de una completa cocina, comedor, sala de estar con chimenea, lavandería, sala de actividades, aula de audiovisuales, terrazas y conexión a Internet.

Estas fantásticas instalaciones hacen que el Albergue de Villaverde se convierta en un emplazamiento ideal para desarrollar actividades de grupo, excursiones de escolares, reuniones de trabajo. "Yo le veo muchas

posibilidades", apunta el avezado promotor.

DINAMIZACIÓN Y EMPLEO

Uno de los objetivos que se plantea Manuel con este nuevo establecimiento es contribuir a la dinamización de su pueblo Villaverde. Esta localidad, se encuentra a tan sólo 13 km. de Potes, en un paisaje privilegiado en las estribaciones del Puerto de San Glorio. Se trata de una zona extraordinaria para actividades de contacto con la naturaleza y con multitud de recursos que hacen de la visita algo imprescindible. "Estamos rodeados de grandes recursos culturales y etnográficos", afirma el promotor. "La Pisa de Ledantes, Las Torres de Campo, miradores, rutas de montaña de todo tipo... Y estamos a un paso de cualquier sitio de Liébana", prosigue.

Los comienzos siempre son complicados. El nuevo negocio ha abierto hace cuatro meses y como señala Manolo "vamos trabajando poco a poco, pero es que el comienzo es muy complicado hasta que nos vayan conociendo". Lo que ha sido excepcional ha sido la acogida en el pueblo. Otro de los objetivos de Manuel es tratar de dotar al pueblo de cierto dinamismo, de trasiego de gente, justo como cuando el se marchó en busca de un mejor porvenir. "Recuerdo que íbamos 18 o 20 chavales a la escuela de Ledantes desde Villaverde, daba mucha alegría".

Otro de los aspectos fundamentales de este proyecto es la creación de empleo en la localidad. El Albergue de Villaverde emplea a dos vecinos de esta pequeña localidad. Se ha creado un puesto de trabajo fijo y otro eventual en función de las necesidades del albergue. Dentro de los planes de Manuel, el promotor tiene "la confianza de que vaya bien y las dos puedan ser fijas". La creación de estos dos empleos en una localidad tan pequeña como Villaverde permite entender la tremenda importancia de este proyecto en lo que se refiere a mantenimiento de la población y dinamización económica en el municipio.

GRUPO DE ACCIÓN LOCAL

Manuel Gómez se encuentra muy agradecido al apoyo mostrado por el Grupo de Acción Local de Liébana, entidad con la que asegura que "es un lujo" poder contar en la comarca. "Siempre me gusta estar pendiente de ayudas y demás. Cuando se presentó el Leader 2007-2013 en Liébana lo estudié, fui a interesarme y desde entonces hemos estado en contacto", explica, "Están muy volcados con todo el que pide su ayuda. Ya podrían funcionar otras cosas tan bien como funciona esta".

"El Grupo de Acción Local está muy volcado con todo el que pide su ayuda. Ya podrían funcionar otras cosas tan bien como funciona esta".

Desde entonces Manuel no ha parado de hacer números para tratar de llevar a cabo una fuerte inversión en su localidad. "Está todo muy calculado. He tratado de ajustar los precios para ser competitivo y que me salgan los números" El resultado final no puede ser mejor a su juicio. "La inversión ha sido muy fuerte y el Grupo de Acción Local me ha podido apoyar con una buena ayuda financiera. Sin ello no me habrían salido los números. Para mí ha sido vital", explica agradecido.

El Grupo de Acción Local de Liébana ha realizado un gran esfuerzo financiando más de un 25 por ciento de una inversión de más de 750.000 euros para la rehabilitación y adecuación de la nueva instalación. Los planes de Manuel no terminan aquí, y tiene en mente nuevas ideas para dinamizar su localidad natal. "Tengo en mente mejorar el proyecto un poco más, pero todavía tengo que hacer números y ver cómo va la cosa", afirma.

Jornada para promover el Geoparque de Las Loras



DESDE LA ASOCIACIÓN INTERTERRITORIAL PAÍS ROMÁNICO, CON LA COLABORACIÓN DE ARGEOL (ASOCIACIÓN DE LA RESERVA GEOLÓGICA DE LAS LORAS) SE TRATA DE DAR UN NUEVO IMPULSO AL PROYECTO INICIADO EN 2004 PARA PROMOVER LA CREACIÓN DE UN GEOPARQUE EUROPEO EN LA REGIÓN DE LAS LORAS. CON ESTE OBJETIVO SE HA ORGANIZADO UNA JORNADA DE TRABAJO EL PASADO 28 DE SEPTIEMBRE, TRATÓ DE SENTAR LAS BASES DE ESTE PROYECTO DE DESARROLLO PARA ESTA ZONA AL NORTE DE CASTILLA Y LEÓN Y SUR DE CANTABRIA.

El patrimonio natural tiene una gran importancia para el territorio como un recurso endógeno más que posibilita el desarrollo a partir de los recursos propios. No hay duda ninguna de que todos los elementos constituyentes del paisaje y los procesos que conducen su evolución, son también valores clave de este patrimonio natural. El estudio del relieve, la red hidrográfica, la litología, la estructura geológica o el estudio de los procesos geomorfológicos que actúan sobre un territorio, son básicos para describir e interpretar correctamente un paisaje; pero, también para dotarlo de un significado añadido, cuyo conocimiento puede traducirse en algo que podemos apreciar, entender y conservar.

En nuestro país están más o menos reguladas todas las cuestiones referidas a la protección de los elementos naturales (parques nacionales y naturales, reservas, zonas de especial protección para las aves). Así como se ha prestado especial interés a los elementos biológicos, los componentes geológicos no han sido valorados en su justa medida, olvidando que, a fin de cuentas, éstos son el soporte de la vida y los que condicionan las principales características de aquellos que si que están protegidos.

Además, es preciso recordar que muchas de las comarcas que componen estos espacios protegidos -principalmente, en la zona montañosa- han sufrido una serie de importantes cambios en los últimos años que han afectado de forma directa a su desarrollo. La pésima coyuntura por la que atraviesa el sector agropecuario, el cierre irreversible de cuencas mineras y la demanda, cada vez más exigente, de servicios, por sus habitantes, han provoca-

do su despoblamiento y han sumido a estos territorios en una profunda crisis económica y social que es preciso revertir a través de nuevos proyectos de desarrollo.

La Asociación Interterritorial País Románico retoma la misión y organiza una jornada en la que se trata de sentar las bases de trabajo para la concesión de una figura de geoparque en Las Loras

TRABAJO PREVIO

Por esta razón es necesario promover iniciativas que exploren la aplicación de nuevas fórmulas de gestión de los recursos. Una de estas iniciativas, liderada por el *Grupo de Acción Local País Románico* a través del programa *Leader Plus*, fue la puesta en marcha de un proyecto para la creación de una Reserva Geológica en los páramos calcáreos del límite de las provincias de Burgos y Palencia. Son varios los municipios afectados por esta propuesta de la Asociación Interterritorial País Románico: Aguilar de Campoo, Pomar de Valdivia, Berzosilla,

Rebolledo de la Torre, Sargentos de la Lora, Valle de Valdelucio, Humada, Basconcillos del Tozo, Sotresgudo y Valderredible.

A lo largo de todo este tiempo se han desarrollado diferentes iniciativas encaminadas al desarrollo de esta idea, entre otras: señalización de tres itinerarios autoguiados, edición de guías, mapas, folletos, dos talleres de paisaje, programa de divulgación con escolares, realización de Geolodías, cursos de formación de guías. Mucho trabajo está hecho pero el paso definitivo, que es la presentación de la candidatura a Geoparque, aún está por dar y para eso es fundamental tener el mayor apoyo posible en esta iniciativa.

Hoy, unos años más tarde, la Asociación Interterritorial País Románico retoma esta misión y organiza una jornada en la que se trata de sentar las bases de trabajo para la concesión de una figura de geoparque en Las Loras. En ella algunos de los geoparques españoles ya existentes, su puesta en marcha y evolución, así como el desarrollo de iniciativas similares en otros territorios.





Objetivos del Geoparque

- *Conservación del patrimonio geológico*
- *Divulgación científica*
- *Promoción socio-económica*



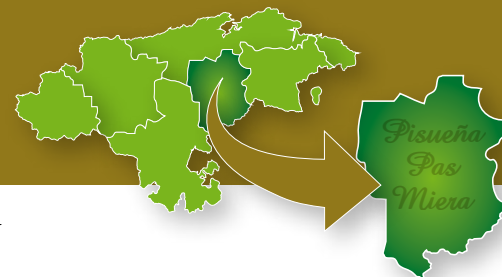
No hay duda ninguna de que todos los elementos constituyentes del paisaje y los procesos que conducen su evolución son valores clave del patrimonio natural

¿Qué es un Geoparque?

Un Geoparque es un territorio con un patrimonio geológico de primer orden, que incorpora en su funcionamiento una estrategia de desarrollo socioeconómico y cultural sostenible de manera clara y firme partiendo de una escala local. Su actividad principal gira entorno a la protección y divulgación del patrimonio geológico, para lo cual se promueve la creación, mantenimiento y gestión de servicios e infraestructuras turísticas relacionadas con: rutas guiadas, museos, centros de interpretación, programas educativos, edición de guías y folletos, productos diversos... Un geoparque como tal no es una figura protección sino de gestión del patrimonio geológico. Esta figura, avalada por la UNESCO, permitiría proteger y difundir el patrimonio geológico mediante la puesta en valor de los importantes recursos paisajísticos, naturales, históricos y culturales de la comarca natural de Las Loras, a partir de un eje vertebrador, constituido por los puntos de interés geológico, tan abundantes y característicos del territorio.

La idea de un 'parque geológico' no es algo nuevo, ni siquiera moderno. De hecho, los primeros Parques Naturales tuvieron un marcado carácter geológico y no es de extrañar que mostraran un especial interés por todo lo que tenía que ver con el paisaje y su formación. Actualmente, existen varios programas de carácter internacional, destinados a la conservación de la naturaleza, que consideran cuestiones sobre la geología. Uno de ellos es el Convenio sobre patrimonio mundial y GEOSITES, ambos en el marco de la UNESCO. Pero, tal vez, uno de los programas más importantes se fraguó en junio del 2000 con la aparición de la Red de Geo-parques Europeos (o European Geoparks Network).

Sobaos Ibáñez, en Puente Viesgo



VALLES PASIEGOS
EL SECRETO DE CANTABRIA

EL GRUPO DE ACCIÓN LOCAL PISUEÑA, PAS, MIERA COLABORA EN EL CRECIMIENTO Y LA MEJORA TECNOLÓGICA DE UNA EMPRESA FAMILIAR DEDICADA A PRODUCIR UNOS DE LOS ESTANDARTES DE LA COMARCA: EL SOBAO Y LA QUESADA PASIEGOS. SOBAOS IBAÑEZ HA REALIZADO UNA FUERTE INVERSIÓN PARA MEJORAR SU PRODUCCIÓN Y COMPETITIVIDAD DE UNOS PRODUCTOS QUE MANTIENEN INALTERABLE SU SABOR Y HACER TRADICIONAL BASADOS EN UNA ANTIGUA RECETA FAMILIAR.



Sobaos Ibáñez nace en 2001, fruto del sueño de establecerse por su cuenta de un profesional con gran experiencia en el mundo de la pastelería, Francisco Manuel Fernández Ibáñez. Pachi, como todos le conocen, se dedica al mundo de pastelería desde hace más de 20 años en algunas de las más importantes pastelerías de la región. “Un día me cansé porque trabajaba muchísimo y me animé a ponerme con mi cuenta siguiendo la receta que mi abuela me enseñó”, empieza a relatar. Pachi es pasiego de pura cepa de “Santibáñez de Villacarriedo” y, como se dice habitualmente, ha ‘mamado’ desde muy pequeño el mundo de los sobaos y las quesadas pasiegas.

El vuelo en solitario comienza en el año 2001 en un pequeño obrador en Renedo de Piélagos y con unas condiciones que distan mucho de las actuales: “Empezamos en un obrador de 25 metros cuadrados, haciendo los gorros a mano con un balde y un cacillo de helados, amasando a mano. Todo a mano”, explica Pachi. A medida que vio que la demanda era un poco más fuerte fue adquiriendo máquinas que le ayudaban a cumplir con unos pedidos crecientes:

una dosificadora manual, una máquina de gorros... “Así hemos estado cuatro años, hasta que vino la demanda de tiendas y centros comerciales y nos surgió la duda y el temor ante estancarnos o de crecer”.

‘Sobaos Ibáñez’ se encuentra dentro de la IGP (Indicación Geográfica Protegida) sobao pasiego y es la única empresa en Cantabria que cuenta con la certificación de industria de sobao artesano

‘Sobaos Ibáñez’ se encuentra dentro de la IGP (Indicación Geográfica Protegida) sobao

pasiego y es la única empresa en Cantabria que cuenta con la certificación de industria de sobao artesano. Su especialidad es el sobao pasiego tradicional, quesada y galletas pasiegas. Además, también han comenzado a producir sobaos de manzana y tarta de manzana. “Fue idea de mi abuela. Ella me animó y para mí es un orgullo hacer este homenaje, que a la gente le gusta tantísimo además...”, comenta orgulloso Pachi.

EXPANSIÓN Y MEJORA TECNOLÓGICA

El paso de Sobaos Ibáñez fue claro y el emprendedor pasiego tuvo siempre en mente que había que aprovechar la oportunidad y arriesgar. La empresa se planteó poner en marcha un nuevo obrador, con mayor amplitud y con grandes mejoras tecnológicas. “Hicimos el obrador en el que estamos ahora de 250 metros cuadrados y apostamos por crecer”, explica el promotor. “Planteamos un nuevo espacio que nos permitiese tener más producción, en el que pudiésemos atender la demanda de nuestros clientes y poder seguir



Financiación

PRODERCAN

Inversión: 69.413,65 € | Subvención concedida: 24.176,78 €

Proyecto subvencionado por el Grupo de Acción Local Pisueña, Pas, Miera con cargo al Plan Comarcal aprobado por la Consejería de Ganadería, Pesca y Desarrollo Rural del Gobierno de Cantabria

LEADER CANTABRIA 2007-2013

Inversión: 23.800 € | Subvención concedida: 8.270,50 €

Proyecto subvencionado por el Grupo de Acción Local Pisueña, Pas, Miera con cargo al Plan Comarcal aprobado por la Consejería de Ganadería, Pesca y Desarrollo Rural del Gobierno de Cantabria



creciendo”. En este punto, en el año 2005, ‘Sobaos Ibáñez’ comenzó su relación con el Grupo de Acción Local Pisueña, Pas y Miera, que apoyó el crecimiento de empresa a través del programa de ayudas al desarrollo rural Prodercan, financiando parte de la maquinaria y de la adecuación del nuevo local en Vargas, Puente Viesgo.

Desde este momento, la empresa no ha dejado de crecer y en la actualidad produce una media de 2000 sobaos al día. *“Nuestro mercado está fundamentalmente en Cantabria aunque se manda algo a Madrid y alrededores”*, explica Pachi. En la actualidad, ‘Sobaos Ibáñez’ emplea a cuatro personas entre producción, tienda y comercialización. *“Hay previsión de seguir creciendo y seguro que vamos a necesitar más ayuda porque en lo que llevamos de 2012 hemos conseguido más de 50 clientes nuevos, estamos negociando con dos grandes superficies. Si la cosa sigue así tendremos que contratar gente porque yo no puedo trabajar más”*, afirma. *“Una vez que ya tenemos la infraestructura completa y la maquinaria adecuada y los clientes hechos y la producción, ahora podemos plantearnos buscar ayuda”*, concluye.

“No sólo ha sido dinero sino también apoyo en dar a conocer nuestro producto El apoyo del Grupo ha sido clave en lo que se refiere a publicidad, gestión de las ayudas, trámites...”

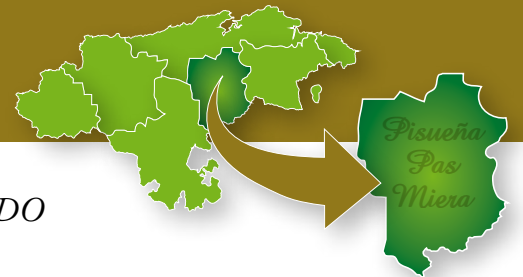
En el año 2011 esta empresa introdujo una nueva innovación en la cadena de producción. Ante la necesidad de prolongar el estado óptimo de consumo de los productos, ‘Sobaos Ibáñez’ adquirió una máquina envolvente que garantiza la higiene y la mejor conservación de los sobaos, mejorando por ejemplo el servicio que se hace tanto a la hostelería como a consumidores en hogares. *“Es mucho mejor para el consumidor porque el producto aguanta nuestro producto mucho más tiempo y pueden disfrutar mucho mejor de él. Para nosotros también, facilita el trabajo y*

podemos hacer frente a pedidos y vender más”, explica Pachi. A la hora de hacer frente a esta nueva mejora tecnológica, ‘Sobaos Ibáñez’ también contó con el apoyo del Grupo de Acción Local Pisueña, Pas y Miera dentro del programa de ayudas al desarrollo rural Leader Cantabria 2007-2013.

VALLES PASIEGOS

El promotor se muestra muy agradecido por la labor del Grupo de Acción Local de los Valles Pasiegos. *“No solo ha sido dinero sin también en dar a conocer nuestro producto a través de ferias, organizar visitas al obrador... -explica-. El apoyo del Grupo ha sido clave en lo que se refiere a publicidad, gestión de las ayudas, trámites”*. A lo largo de la trayectoria de la empresa, el Grupo de Acción Local Pisueña, Pas y Miera ha colaborado en la financiación del desarrollo empresarial de esta firma, financiando más de un 30 por ciento de una inversión total cercana a los 100.000 euros.

Centro de estética Belchi en Villacarriedo



EL GRUPO DE ACCIÓN LOCAL DE LOS VALLES PASIEGOS HA APOYADO LA APUESTA EMPRESARIAL DE UNA JOVEN CARREDANA. MARIBEL ABASCAL HA PUESTO EN MARCHA SU PROPIO NEGOCIO DE ESTÉTICA EN VILLACARRIEDO, UN MODERNO CENTRO QUE OFRECE UNA AMPLIA GAMA DE SERVICIOS A LA POBLACIÓN

VALLES PASIEGOS
EL SECRETO DE CANTABRIA



Maribel y Conchi a las puertas de su nuevo negocio



Apoyo empresarial y juventud, y fomento del empleo femenino es una de las claves de las apuestas de desarrollo del Grupo de Acción Local Pisueña, Pas y Miera en los Valles Pasiegos. El proyecto que presentamos a continuación sigue al dedillo esta clave de desarrollo para la mejora del tejido empresarial comarcal y favorecer la permanencia de la población. Maribel Abascal es una joven carredana que ha apostado por el autoempleo. Pese a su juventud, nuestra protagonista cuenta con una gran formación y experiencia en el mundo de la estética. Maribel es peluquera y especialista en muchas otras disciplinas relacionadas con la estética: manicura, depilación, maquillaje. Esta amplia experiencia sirve de cimientos del nuevo negocio.

GRAN EXPERIENCIA

Maribel, lleva trabajando desde los 16 años –ahora tiene 24- y a finales de 2010 pensó que era su momento. “Llevaba mucho tiempo trabajando por cuenta ajena, estaba muy contenta pero siempre había querido tener mi propio negocio”, nos cuenta la promotora.

“Aprovechando que mis padres tenía un local muy bien situado en la plaza de Villacarriedo, me lancé y no lo pensé”. A la hora de poner en marcha su nuevo negocio de estética, acudió a la oficina de los Valles Pasiegos en busca de asesoramiento y apoyo. “Yo no estaba enterada de nada y me ayudaron mucho. La verdad es que les he vuelto un poco locos pero todo me lo han solucionado. Toda la cuadrilla de los Valles Pasiegos son muy buenos en lo suyo”, confiesa una Maribel muy sonriente y agradecida.

“Toda la cuadrilla de los Valles Pasiegos son muy buenos en lo suyo”, comenta Maribel

La nueva promotora puso en marcha su negocio en un tiempo récord. “Fue todo muy rápido. Desde que tuve la idea hasta que abrí sólo pasó medio año”. Desde que la peluque-

ría Belchi abrió sus puertas en diciembre de 2010, todo han sido buenas noticias. “Soy optimista y contaba con que las cosas me iban a ir bien, pero nunca pensé que me iría tan bien”, señala. “Tengo mucha gente. Incluso hay gente que me sigue desde cuando trabajaba en Sarón”, apostilla.

Villacarriedo cuenta con otro negocio de este tipo pero, como explica nuestra protagonista, hay sitio para todos ya que tienen diferentes estilos y un público diferente. “La verdad es que tenemos estilos muy diferentes y cada uno tenemos nuestro público nos complementamos. Yo trabajo un poco más con gente joven. Hago de todo: cortes de chico y de chica, recogidos, peinados... Me adapto a lo que pide cada tipo de gente”.

Como la mayoría de sus clientes es gente joven a Maribel le gusta estar a la última, al corriente de las nuevas tendencias. “Tengo de todo, pero predomina gente joven. Como me gusta mucho esta profesión y me gusta estar al día de las últimas cosas que salen”. En este sentido, también hay que destacar que Maribel también vende productos de estética de la más alta calidad. “Es con lo que trabajo,



* **Financiación** : *Inversión: 72.973 euros € | Subvención concedida: 25.482 Euros €*

Proyecto subvencionado por el Grupo de Acción Local Pisueña, Pas, Miera con cargo al Plan Comarcal aprobado por la Consejería de Ganadería, Pesca y Desarrollo Rural del Gobierno de Cantabria



son productos de primera calidad. Hago de consejera con mis clientes”.

AYUDA DE LOS VALLES PASIEGOS

El centro de peluquería y estética ‘Belchi’ ha contado con el apoyo económico del Grupo de Acción Local Pisueña, Pas y Miera a través de su Programa de Desarrollo Comarcal dentro de Leader Cantabria 2007-2013. Desde la oficina de los Valles Pasiegos se ha subvencionado un 33 por ciento de una inversión de más de 70.000 euros en reforma, decoración y maquinaria de trabajo. Esta ayuda ha servido a la nueva emprendedora para hacer frente al pago del material necesario para poner en marcha su nuevo negocio: lavabos, espejos, lavacabezas, sillones, laboratorio practico, camillas, vaporizadores, carros de estética, taburetes, secadores, herramientas thermo, maquinas corte, esterilizador,etc.

“No tenia una ida fija de cómo quería decorar pero a base de dar vueltas ahora tengo la peluquería que quiero”, explica. Este

centro de estética y peluquería cuenta con un amplio salón de peluquería dividido en zonas de espera y peluquería, así como varias dependencias para tratamientos específicos como la depilación o la cavitación. Con estas amplias instalaciones, la nueva empresa puede hacer frente sin problemas a un crecimiento a corto plazo.

Apoyo empresarial y juventud, y fomento del empleo femenino es una de las claves de las apuestas de desarrollo del Grupo de Acción Local Pisueña, Pas y Miera en los Valles Pasiegos

CREACIÓN DE EMPLEO

La ayuda del Grupo de Acción Local Pisueña, Pas y Miera ha contribuido a generar un empleo autónomo de una mujer joven. Además, con la buena marcha de la empresa, Maribel Abascal nos explica que está tratando de consolidar un nuevo empleo femenino.

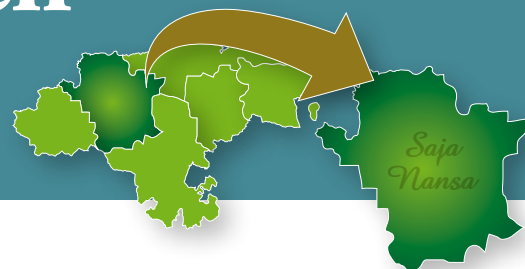
“Me ayuda mi hermana, los días que tengo más trabajo, sobre todo ahora en verano”, afirma. Con el tiempo Maribel espera a corto plazo poder contratarla a tiempo completo si las cosas siguen como hasta ahora. *“Si lo pienso no lo hago pero la verdad es que estoy muy contenta. Llevo ya un año y medio y la verdad es que trabajo muy bien hasta el momento”*.

BELCHI - PELUQUERÍA Y ESTÉTICA

Servicios de estética
 Depilaciones, maquillaje, manicura y pedicura
 Cavitación
 Fotodepilación

Saja Nansa

GESTAR, desarrollo y cooperación territorial en torno al arte rupestre



SIETE TERRITORIOS TRABAJAN COORDINADOS EN CONSEGUIR QUE EL ARTE RUPESTRE CONTRIBUYA A LA DINAMIZACIÓN ECONÓMICA Y SOCIAL DE LAS ZONAS RURALES. SAJA NANSA LIDERA EL PROYECTO DE COOPERACIÓN GESTAR -GESTIÓN TERRITORIAL DEL ARTE RUPESTRE- QUE TIENE COMO OBJETIVO LA PUESTA EN VALOR Y GESTIÓN DEL PATRIMONIO PREHISTÓRICO COMO UN RECURSO ENDÓGENO DE PRIMER NIVEL.



Saja Nansa



Visita al Valle de la Vézère, en Francia.

El arte rupestre es un recurso inimitable e incomparable, un patrimonio de gran valor que, fundamentalmente, se encuentra en zonas rurales. El proyecto GESTAR -gestión territorial del arte rupestre- es un proyecto de cooperación interterritorial, subvencionado por el Ministerio de Agricultura, Alimentación y Medio Ambiente, que tiene como objetivo la puesta en valor y gestión del patrimonio prehistórico en general, y del arte rupestre en particular, como un medio para contribuir a la dinamización económica y social de los territorios rurales que forman parte del proyecto.

“El Arte Rupestre es un activo fundamental de nuestros territorios y tiene un potencial muy

importante. En este proyecto todos tenemos o bien Patrimonio Mundial de la Humanidad o recursos arqueológicos de gran valor”, comienza a explicar Belén Ulloa, técnico de Patrimonio de la ADR Saja Nansa. Esta asociación es el jefe de filas del mencionado proyecto GESTAR, un proyecto que cuenta con la participación de 6 Grupos de Acción Local de toda la geografía estatal, todos con un importante patrimonio prehistórico: el Consorcio para el Desarrollo Rural del Oriente de Asturias; GAL Valle de Alcudia de Castilla-La Mancha; GAL Aprovez y GAL Guadalteba de Andalucía; GAL La Serena, de Extremadura, y la Asociación Adecoir de Ciudad Rodrigo en Castilla y León.

GESTAR tiene como objetivo contribuir a la gestión del Arte Rupestre Prehistórico de las comarcas asociadas, buscando adecuar la gestión del patrimonio a las necesidades reales del territorio. Otros objetivos que se marcan dentro del proyecto es lograr la creación de empleo a través de la gestión de este recurso y el trabajo de mejora de la identidad comarcal a través de la valorización de un patrimonio propio y único. Este proyecto de cooperación interterritorial se desarrolla a lo largo de cuatro anualidades, del 2011 al 2014, y cuenta con una subvención de 500.000 € del Ministerio de Agricultura, Alimentación y Medio Ambiente.



Firma del convenio de cooperación en Saja Nansa

SENTANDO BASES DE DESARROLLO

En la primera fase del proyecto, en 2011 y comienzos de 2012, se ha destinado para sentar las bases del desarrollo de los próximos años. Cada socio ha utilizado este tiempo para la reflexión y el análisis individual de cada uno de los territorios y el enfoque preciso de su proyección en el futuro. Se ha elaborado un estudio en cada uno de los territorios GESTAR, que ha tenido como último objetivo la creación y propuesta de gestión de un producto turístico cultural vinculado al arte rupestre. *“Cada socio dispone de un estudio que evalúa las necesidades de cada comarca para crear un producto turístico entorno al arte rupestre”*, señala Ulloa.

En la comarca Saja Nansa el estudio se centra en la cueva de Chufín fundamentalmente, que es la única cueva visitable en la comarca y que está incluida en la declaración de Patrimonio de la Humanidad. *“Realizamos propuestas de dinamización social y económica en torno al arte rupestre, de creación de servicios y actividades que es lo que genera posibilidad de empleo y oferta económica”* prosigue la técnico. *“Es una declaración de intenciones en una materia sobre la que no tenemos la competencia. Hemos entrado en contacto con la Dirección General de Cultura del Gobierno de Cantabria para ver cómo podemos solucionar todas las necesidades que hemos detectado con este estudio. Como no somos los gestores de este patrimonio, no podemos intervenir sino sugerir y ofrecernos a colaborar”*.

DESARROLLO TERRITORIAL INTEGRAL

Según la técnico del proyecto, el yacimiento de Chufín es la estrella de Saja Nansa en cuanto a patrimonio rupestre y considera que tiene un gran potencial y hay mucho trabajo por delante para potenciar la calidad de las visitas. Desde la ADR Saja Nansa se es consciente de que el enclave de Chufín tiene unas estrictas restricciones de público por cuestiones de conservación. Por esta razón, se plantea la puesta en marcha de otras

actividades en torno a este recurso que no exijan entrar al interior de la cueva: visita del abrigo, realización de actividades vivenciales, talleres en el entorno de Chufín. *“Ahora mismo no hay nada que nos sirva para comprender y disfrutar de este recurso”*, plantea Belén.

El Patrimonio de la Humanidad es un potentísimo reclamo turístico por lo que la ADR Saja Nansa también se plantea que ésta designación debe servir para crear productos y desarrollo a su alrededor con otros activos de la comarca: gastronomía, naturaleza, cultura... *“El turista generalmente quiere que le plantees el día”*, propone Ulloa. *“Es necesario, planificar y organizar. No es necesaria una gran inversión en comparación con el aporte que puede aportar al conocimiento, difusión y explotación patrimonio. Crear producto en torno al arte rupestre puede permitir el desarrollo de un territorio como hemos visto que ocurre en otros lugares”*, continúa.

GESTAR tiene como objetivo contribuir a la gestión del Arte Rupestre Prehistórico de las comarcas asociadas, buscando adecuar la gestión del patrimonio a las necesidades reales del territorio

En este sentido, destaca otra de las actividades desarrolladas en esta primera fase del proyecto. En el marco del proyecto GESTAR la ADR Saja Nansa organizó un viaje de transferencia de conocimiento al valle del Vézer en Francia. Ésta pequeña región rural del país vecino es un buen modelo de gestión de patrimonio prehistórico. En este territorio se ha realizado una inversión muy importante para crear un producto turístico

vinculado a la prehistoria y al arte rupestre, y cuya repercusión a nivel internacional es muy significativa. *“La Dordogna obtiene prácticamente todos sus ingresos del arte rupestre y del foie. Quisimos conocer de primera mano la experiencia de un territorio rural como el nuestro y con características y recursos muy similares en cuanto a patrimonio, naturaleza, y gastronomía que ha conseguido crear un producto vinculado al arte rupestre que es uno de los motores turísticos del país”*. En esta región se encuentra el museo nacional de prehistoria, muy cerca de Lascaux. *“Han cosechado un gran éxito creando un magnífico producto cultural con una gran implicación público-privada que es capaz de mover muchos visitantes”*, relata Ulloa.

“El Arte Rupestre es un activo fundamental de nuestros territorios y tiene un potencial muy importante”

TRABAJO FUTURO

Con la firma del Convenio de Cooperación el pasado 6 de junio, GESTAR entra en una nueva fase de desarrollo hasta finales del año 2014, abriendo una nueva etapa de trabajo en la que cada territorio tratará de poner solución a las necesidades detectadas en el análisis de la primera fase. De cara a este nuevo periodo, cabe destacar que se ha previsto trabajar en la creación de material didáctico para personas con discapacidad visual, la promoción de productos culturales, continuar con el intercambio de experiencias entre los socios del proyecto y en la ejecución de pequeñas actuaciones de valorización que promuevan la accesibilidad del público hacia el patrimonio prehistórico.

www.redgestar.com

PREIBER, el valor de la cooperación



SAJA NANSA PARTICIPÓ EN EL PERIODO COMPRENDIDO ENTRE 2005 Y 2008 EN OTRO PROYECTO DE COOPERACIÓN LLAMADO PREIBER, RED DE LA PREHISTORIA IBÉRICA. ESTE FUE UN PROYECTO QUE SENTÓ LAS BASES DE LA COOPERACIÓN DE TERRITORIOS EN TORNO AL ARTE RUPESTRE Y LA GÉNESIS DEL ACTUAL PROYECTO GESTAR. ESTA INICIATIVA FUE LA APUESTA DE UN CONJUNTO DE SEIS GRUPOS DE ACCIÓN LOCAL, DE SEIS COMUNIDADES AUTÓNOMAS QUE UNIERON SUS FUERZAS EN POS DEL DESARROLLO SOCIOECONÓMICO DE SUS TERRITORIOS SOBRE LA BASE DEL ARTE RUPESTRE. BUSCARON GENERAR UN PRODUCTO CULTURAL DE RELEVANCIA INTERNACIONAL, QUE MEJORASE LA VIABILIDAD DE LAS ZONAS RURALES PONIENDO EN VALOR UN PATRIMONIO ÚNICO QUE LES ERA COMÚN, ARTE RUPESTRE PREHISTÓRICO.

La comarca de Somontano de Barbastro (Huesca), el Grupo de Acción Local Guadalteba (Málaga), la Asociación Macizo del Caroig (Valencia), el Consorcio para el Desarrollo Rural del Oriente de Asturias, la Asociación de Desarrollo Rural Saja Nansa y la Asociación para el Desarrollo Sostenible del Valle de Alcúdia fueron los Grupos de Desarrollo Rural que se asociaron bajo la marca PREIBER, iniciando un proyecto innovador que trató de acercar al conjunto de la sociedad el patrimonio de arte rupestre de forma innovadora, para mejorar el desarrollo rural de los territorios participantes. *“De Preiber sacamos en claro la capacidad y el potencial que supone el arte rupestre como recurso turístico en el medio rural”*, explica la técnico de patrimonio de la Asociación de Desarrollo Rural Saja Nansa.

ESPECIALIZACIÓN

Los territorios involucrados en PREIBER trabajaron de forma conjunta

la promoción y la difusión mediante la elaboración de una guía y el desarrollo de una página web, realizaron visitas de intercambio entre los territorios y además cada uno de los integrantes del proyecto se especializó en aspectos concretos para su territorio. *“Fue un proyecto enriquecedor en el que se trabajó mucho y bien”*, afirma Ulloa. *“Todos trabajamos en común y en lo que mejor nos venía para nuestra comarca”*.

PREIBER, Red de la Prehistoria Ibérica fue el proyecto que sentó las bases de la cooperación de territorios en torno al arte rupestre y la génesis del actual proyecto Gestar

Por ejemplo, el Valle de Alcúdia se centró en la aplicación de las Nuevas Tecnologías para potenciar la difusión y el conocimiento de su arte rupestre, el Oriente de Asturias en la realización de vuelos virtuales de sus cuevas más representativas, el grupo de Guadalteba en la implementación de innovadores contenidos museísticos, etc. La comarca Saja Nansa se especializó en la creación de recursos didácticos en torno a la prehistoria. Así surgieron los Talleres de Prehistoria para escolares de Saja Nansa, una innovadora y atractiva actividad didáctica dirigida específicamente a la comunidad escolar. Desde su creación, en el año 2009, más de 5.000 escolares han participado en alguno de sus talleres.

GESTAR, EL SIGUIENTE PASO

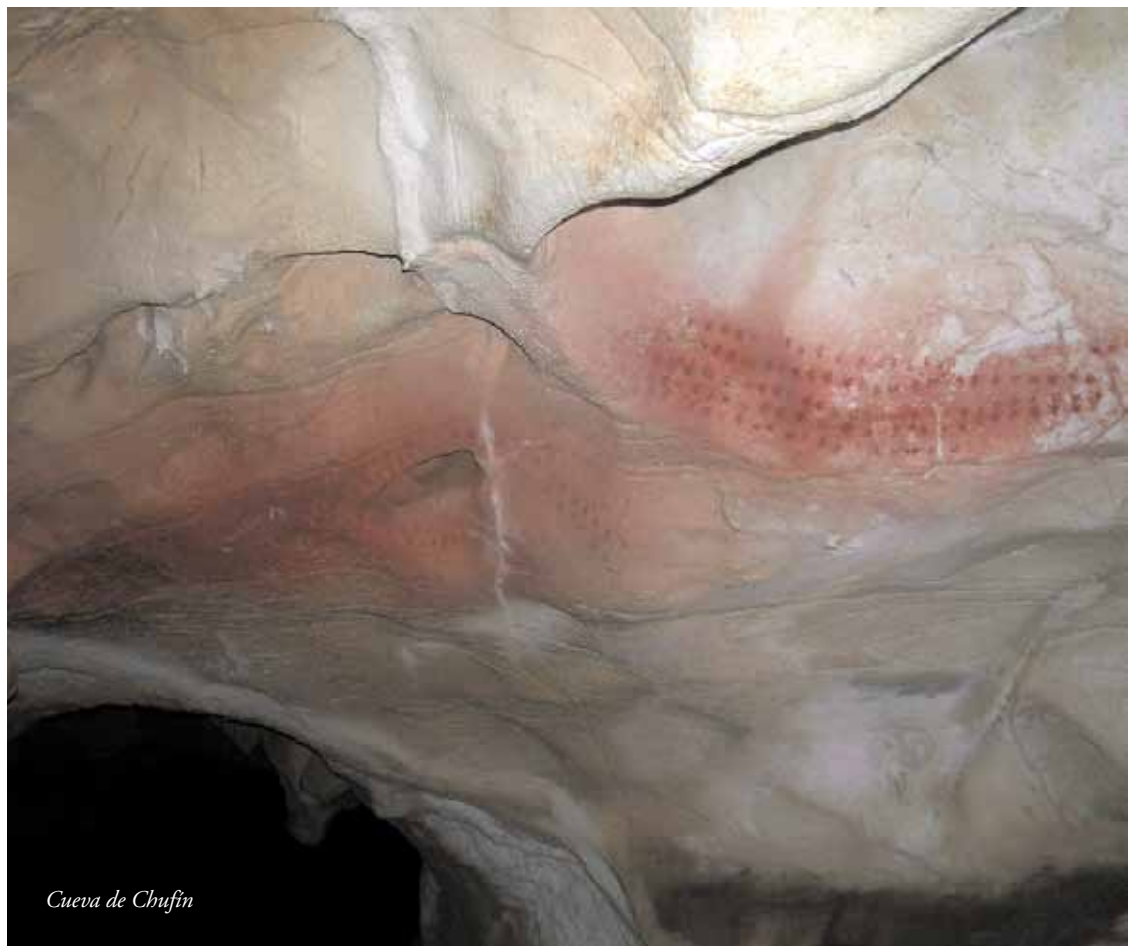
PREIBER había sido un modelo como proyecto de cooperación, con una dinámica de trabajo entre los socios que había funcionado muy bien, una circunstancia



Talleres de prehistoria para escolares. Centro de acogida de la prehistoria en Les Eyzies

que provocó la necesidad de los socios de continuar con el trabajo cooperativo a través de un nuevo proyecto en torno al arte rupestre: GESTAR. *“Habíamos experimentado los beneficios de la cooperación y del intercambio de experiencias entre los territorios y GESTAR vino solo”,* comenta Belén Ulloa. *“Fue el paso siguiente. Acabó PREIBER y GESTAR fue el paso natural. La intención es ir más allá”.*

De los seis Grupos de Acción Local participantes en PREIBER, cuatro permanecen dentro de GESTAR. El nuevo proyecto, además incorpora tres nuevos territorios a la cooperación sobre el arte prehistórico. *“Estos tres socios nuevos, ayudan a refrescar y a mantener vivas las sinergias, a aportar nuevas ideas y dinámicas en las que no habíamos caído. Es una inyección muy beneficiosa ya que aportan nuevos enclaves y nuevas formas de trabajar que beneficiarán a todos los socios”,* explica desde Saja Nansa.



Cueva de Chufín

La estación de Montesclaros



El recoveco de este número 27 de Braña nos conduce a Campoo, al municipio de Valdeprado del Río concretamente. En esta ocasión vamos montados en tren hasta la estación de Montesclaros, una coqueta parada en el camino que nos permite retroceder a otro tiempo y recordar miles de historias con el traqueteo del antiguo tren de vía estrecha perenne en nuestros oídos.

Por su andén pasó cientos de veces el vetusto tren hullero de La Robla, con un intenso trasiego de mercancías y pasajeros. Una vez salimos del entorno del Embalse del Ebro, el impulso de la locomotora nos conduce en una ruta de media montaña entre las cumbres del sur de Campoo hacia el monasterio de Montesclaros, una de las paradas en el camino que bien merece la pena realizar. El Ferrocarril de La Robla constituye la línea de vía estrecha más larga de Europa Occidental, con 335 Km., comprendida entre La Robla (León) y Bilbao (Vizcaya), constituyéndose como uno de los trenes más emblemáticos de toda Europa.

Desde el Real Santuario de Montesclaros y desde su estación podemos escuchar el arrullo del río Ebro, que bravo tras su suelta en la presa de Arroyo afronta vivaz y rejuvenecido su curso hacia el sur de Cantabria atravesando Valdeprado del Río rumbo Valderredible, poco antes de adentrarse en Burgos y formar el espectáculo natural de las Hoces del Ebro. Rodeado de bosques de roble, hayas, avellanos, argomas, helechos y brezos,

afrontamos el sendero ascendente que nos conduce a encontrarnos con la Virgen de Montesclaros, patrona de Campoo. Este mágico lugar se encuentra ocupado por comunidades cristianas desde el siglo IV, y el monasterio alberga en su prodigioso conjunto de gran valor una cueva que pudo haber sido habitáculo de ermitaños desde los orígenes del cristianismo en la zona. También encontramos tumbas de caballeros de la Orden de San Juan de Jerusalén, de 1385.

Esta estación fue testigo del trasiego del tren del carbón, que tuvo en 1958 su techo, con casi 1 millón de toneladas de mineral transportadas. A partir de ahí el declive, hasta el cierre de la línea que transportaba el carbón, aunque este no era lo único que el tren transportaba. Destacó también el transporte de otras mercancías como la arena silíceo procedente de las Canteras de Arijá, azúcar de Boñar o papel procedente de Aranguren. A lo largo de su historia, la línea ha servido también para el abastecimiento y distribución en menor medida de otras empresas, algunas ya desaparecidas, como la cementera y la térmica de La Robla, la planta azucarera de Boñar, la cementera de Mataporquera, la cristalera de Arijá, la térmica de Balmaseda y la Papelera de Aranguren.

No podemos olvidar la influencia social

de esta vía férrea y es imposible dejar a un lado que este tren y, por ende, esta estación, fue testigo del trasiego habitual de emigrantes

Tampoco podemos olvidar la influencia social de esta vía férrea y es imposible dejar a un lado que este tren y, por ende, esta estación, fue testigo del trasiego habitual de emigrantes de zonas rurales en búsqueda de un mejor porvenir en la industrializada ría del Nervión. Fueron muchas las personas que desde esta parada, vieron iniciar una nueva etapa, dejando atrás toda una vida en las localidades cercanas, pequeñas aldeas como La Ferrería, Bustasur o Laguillos, que dijeron hasta luego a algunos de sus vecinos en esta estación.

Desde hace unos años, en 2009, se presentó el Expreso de La Robla, un tren turístico similar al Transcantábrico que comenzó a realizar el recorrido León-Bilbao con el objetivo de visitar los atractivos turísticos y culturales del recorrido, que son muchos. Ya sea mediante este método de transporte, en coche, bicicleta o caminando por uno de los múltiples senderos que recorren el entorno del Ebro— el GR99 por ejemplo—, bien merece la pena acercarse a conocer esta humilde parada, recuerdo de un pasado férreo que todavía tiene un último capítulo por escribir.

El cierre

María del Carmen Rodríguez

Profesora

Todos la conocen como “La asturiana” pero 36 años entregándose en cuerpo y alma a Liébana y a sus gentes hacen de la protagonista de nuestro cierre una de las personas más queridas en la comarca. M^a Carmen Rodríguez ha visto pasar varias generaciones de lebaniegos por sus clases. Recordamos con ella algunos pasajes de una historia que todavía tiene muchos capítulos por escribir.

M^a Carmen recuerda con cariño el temor y el nerviosismo que sentía poco antes de abandonar su Tineo natal. Desde este municipio del oriente de Asturias vino nuestra protagonista hace ya 36 años para trabajar en el nuevo instituto de Potes. “No conocía absolutamente nada de Liébana antes de venir” comienza a relatar. “Me encontré con algo que no me esperaba después de pasar todo ese desfiladero de La Hermida. Tardamos más de un día en llegar y me encontré con un pueblo y una comarca preciosos pero muy aislados de todo”. El instituto ‘Jesús de Monasterio’ de Potes fue una instalación pionera en el medio rural y M^a Carmen revive emocionada la gran labor que hicieron con los pueblos de la Cantabria rural de los 70. “Al principio venía gente de todos los valles, de San Vicente, de Cabezón, de Panes, de Polaciones... teníamos 600 alumnos y éramos un instituto pionero”.

Guarda grandes recuerdos de aquella época y de cómo el aislamiento facilitó que se crease una gran comunidad que le dejó una huella imborrable. “Éramos un grupo de 18 profesores, todos jóvenes, todos de fuera. Formamos como una familia e íbamos a todas partes juntos. Estábamos muy unidos y logramos crear un ambiente fantástico”. Durante 6 años llenos de historias, M^a Carmen se impregnó de esa Liébana primigenia, que le terminó marcando para siempre. Tanto, que sintió que había encontrado su hogar. Tras una estancia de tres años en Laredo por un traslado y dos años más en Tineo, tuvo la necesidad de volver a Potes. “Decidí volver a mi pueblo. Desde entonces no me he movido. Sentía que Liébana y Potes eran mi casa”, revive. “Sigue habiendo todavía un poco ese problema, venir a Potes sigue siendo

venir al infierno, pero luego al final resulta que la gente está encantada y repite. Muchos marchan llorando porque el ambiente es muy bueno”.

En todo este tiempo, nuestra protagonista reconoce que ha habido muchos cambios en la comarca, aunque perviven algunos de los problemas de entonces. “Se acababa de inaugurar el teleférico y comenzaba el turismo incipiente. Ha aumentado mucho Potes, no tanto en habitantes, pero sí la fisonomía. Los pueblos también han mejorado mucho, con las casas muy cuidadas, los accesos... El turismo ha hecho mucho por Liébana aunque uno de los problemas mayores que tenemos son los accesos.. Cualquiera de las salidas y entradas es complicada: el Desfiladero, San Glorio, Piedrasluengas...”.

COMUNIDAD

M^a Carmen no oculta su verdadera pasión: la gente. Ha conocido prácticamente a todas las últimas generaciones de lebaniegos. “He dado clase a padres y a hijos. No he llegado a los nietos de casualidad”, reconoce sonriente. “De Liébana me quedo con su gente, es muy hospitalaria. Me encontré muy bien recibida, tanto que aquí me quede y aquí sigo”. Son muchas las historias y los recuerdos: los viajes de estudio, el equipo de fútbol sala y el campeonato de España... muchos años de trabajo y colaboración con la gente. “No es ningún esfuerzo”.

En los últimos años, a medida que se acercaba su jubilación, han sido numerosos los homenajes que ha recibido por parte de esas gentes a las que ella tanto ha dado. Tal es así que M^a Carmen Rodríguez fue designada en 2010 ‘Vecero’ por la Agrupación Lebaniega de Santander, uno de los mayores galardones y reconocimientos que puede obtener un lebaniego. “No he hecho más que lo que cualquiera hubiese hecho. Trabajaba en algo que me encanta”, afirma un poco abrumada. “Esto se da a gente muy importante. Como yo digo, se lo dan a la gente ilustre y luego a mí. Para mí es un honor pero no acabo de entender el por qué”.





Grupo de Acción Local Liéban



Asociación Desarrollo Territorial CAMPOO - LOS VALLES



Saja Nansa



Financian y colaboran:

