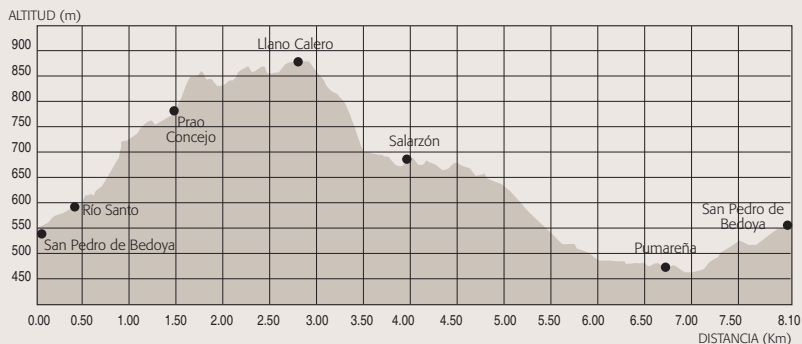


Ruta VALLE DE BEDOYA

PERFIL Y CARTOGRAFÍA DE REFERENCIA
Cartografía: Mapa Topográfico Nacional (IGN) Escala 1:25.000
Hoja: 56-IV, Tama. Proyección UTM, Huso 30T.

Perfil longitudinal del recorrido:



CUADRO DE INTERÉS

| | | | |
|------------------------|-------|------------------------|------------------------|
| Horario aproximado | 3,5 h | Desnivel acumulado (-) | 453 m |
| Desnivel en ascenso | 325 m | Distancia horizontal | 8,1 km |
| Desnivel en descenso | 325 m | Tipo de recorrido | circular |
| Desnivel acumulado (+) | 453 m | Tipo de firme | sendero/pista forestal |

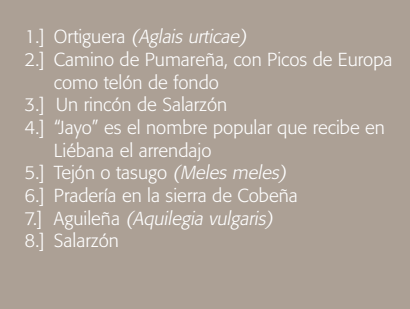
Valle de Bedoya

| Toponimia de referencia | Coordenadas UTM | Altitud |
|--|---------------------|---------|
| Punto de inicio y final del recorrido: | | |
| San Pedro de Bedoya | 30 T 372785 4782273 | 560 m |
| Río Santo | 30 T 373163 4782120 | 600 m |
| Prao Concejo | 30 T 373960 4782656 | 840 m |
| Llano Calero | 30 T 373192 4783027 | 880 m |
| Salarzón | 30 T 372366 4783003 | 688 m |
| Pumareña | 30T 371574 4783003 | 520 m |

HÁBITATS

| | |
|------|--|
| 9120 | Hayedos acidófilos atlánticos con sotobosque de <i>Ilex</i> y a veces de <i>Taxus</i> . |
| 6210 | Prados secos seminaturales y facies de matorral sobre sustratos calcáreos. |
| 8230 | Roquedos silíceos con vegetación pionera del <i>Sedo-Scleranthion</i> o del <i>Sedo albi-Veronicion dillenii</i> . |
| 9340 | Encinares de <i>Quercus ilex</i> y <i>rotundifolia</i> . |

Directiva Hábitats 92/43/CEE de 21 mayo 1992, relativa a la conservación de los hábitats naturales y de la fauna y flora silvestre.



DESCRIPCIÓN del itinerario

El valle de Bedoya ocupa el sector más occidental de la Sierra de Peña Sagra. San Pedro de Bedoya es el punto de inicio de la ruta que atraviesa el valle articulado por el Río Santo, incluido en el LIC Río Deva y escenario de la primera parte del recorrido. En su entorno apreciará el visitante la vegetación ribereña de alisos (*Alnus glutinosa*), avellanos (*Corylus avellana*), chopos (*Populus nigra*), fresnos (*Fraxinus excelsior*) y sauces (*Salix sp.*). Más tarde el camino se adentra en una importante castañera (*Castanea sativa*), donde las imbricadas formas de los ejemplares más añosos son el resultado de procesos de trasmoche largamente repetidos en décadas pasadas, en el marco de los regímenes tradicionales de aprovechamiento silvopastoril del monte.

La ruta permite después disfrutar de ecosistemas habituales en la comarca, como el robledal de melojo (*Quercus pyrenaica*) y el hayedo (*Fagus sylvatica*), aunque esté menos desarrollado aquí que en las zonas altas de Liébana, ceñido únicamente a las laderas más húmedas. Las encinas (*Quercus ilex ssp rotundifolia*) aparecen puntualmente sobre los afloramientos calizos. En Salarzón, el pueblo más alto del valle, se erigen la Casa-Palacio de los Condes de la Cortina y la Iglesia de San Juan Bautista, uno de los pocos edificios neoclásicos de Cantabria.

En la parte más alta de la Sierra de Cobeña, se disfruta de una generosa panorámica del macizo oriental de los Picos de Europa y de buena parte de los pueblos que conforman Gillorigo de Liébana, así como del inicio del Desfiladero de La Hermida. En la ladera meridional de la Sierra se recorre el ámbito de mayor extensión de viñedos de Liébana, con variedades como tinta madrid, mencia, tempranillo y jerez, que se combinan con el cultivo de frutales magníficamente adaptados al clima comarcal. El camino por las viñas culmina en Pumareña, para recorrer después el fondo del valle a través de la tupida red de senderos peoniles que comunican Esanos y San Pedro de Bedoya. En su entorno inmediato, las huertas más prolíficas de la comarca dibujan cada primavera un mosaico de colores, en el que destaca de forma llamativa la característica cebolla roja de Bedoya.

- 1.] Ortiguera (*Aglais urticae*)
- 2.] Camino de Pumareña, con Picos de Europa como telón de fondo
- 3.] Un rincón de Salarzón
- 4.] "Jayo" es el nombre popular que recibe en Liébana el arrendajo
- 5.] Tejón o tasugo (*Meles meles*)
- 6.] Pradera en la sierra de Cobeña
- 7.] Agüleña (*Aquilegia vulgaris*)
- 8.] Salarzón



ESPECIES significativas

· Rapaces: alimoche (*Neophron percnopterus*), águila culebrera (*Circus gallicus*), aguilucho pálido (*Circus cyaneus*), halcón peregrino (*Falco peregrinus*), azor (*Accipiter gentilis*), cernicalo vulgar (*Falco tinnunculus*), gavián (*Accipiter nisus*), halcón abejero (*Pernis apivorus*).

· Otras aves: sobretodo paseriformes como por ejemplo: petirrojo (*Erithacus rubecula*), trepador azul (*Sitta europaea*), pico picapinos (*Dendrocopos major*), pito real (*Picus viridis*), arrendajo (*Garrulus glandarius*), carbonero común (*Parus major*), carbonero garrapinos (*Parus ater*), curruca capirotada (*Sylvia atricapilla*), herrenillo común (*Parus caeruleus*), tarabilla común (*Saxicola torquata*), mirlo acuático (*Cinclus cinclus*), alcaudón dorsirrojo (*Lanius collurio*), escribano soteño (*Emberiza cirius*).

· Mamíferos: jabalí (*Sus scrofa*), murciélago común (*Pipistrellus pipistrellus*), murciélago de bosque (*Barbastella barbastellus*), erizo común (*Eurostoerus europaeus*), topillo campesino (*Microtus arvalis*), ardilla roja (*Sciurus vulgaris*).

· Anfibios: sapo común (*Bufo bufo*), sapo partero (*Alytes obstetricans*), tritón palmeado (*Triturus helveticus*), tritón jaspeado (*Triturus marmoratus*), salamandra (*Salamandra salamandra*), rana bermeja (*Rana temporaria*), rana común (*Rana perezi*).

· Reptiles: culebra bastarda (*Malpolon monspessulanus*), culebra de collar (*Natrix natrix*), víbora cantábrica (*Vipera seoanei*), lagarto verdinegro (*Lacerta schreiberi*), lagartija roquera (*Podarcis muralis*).

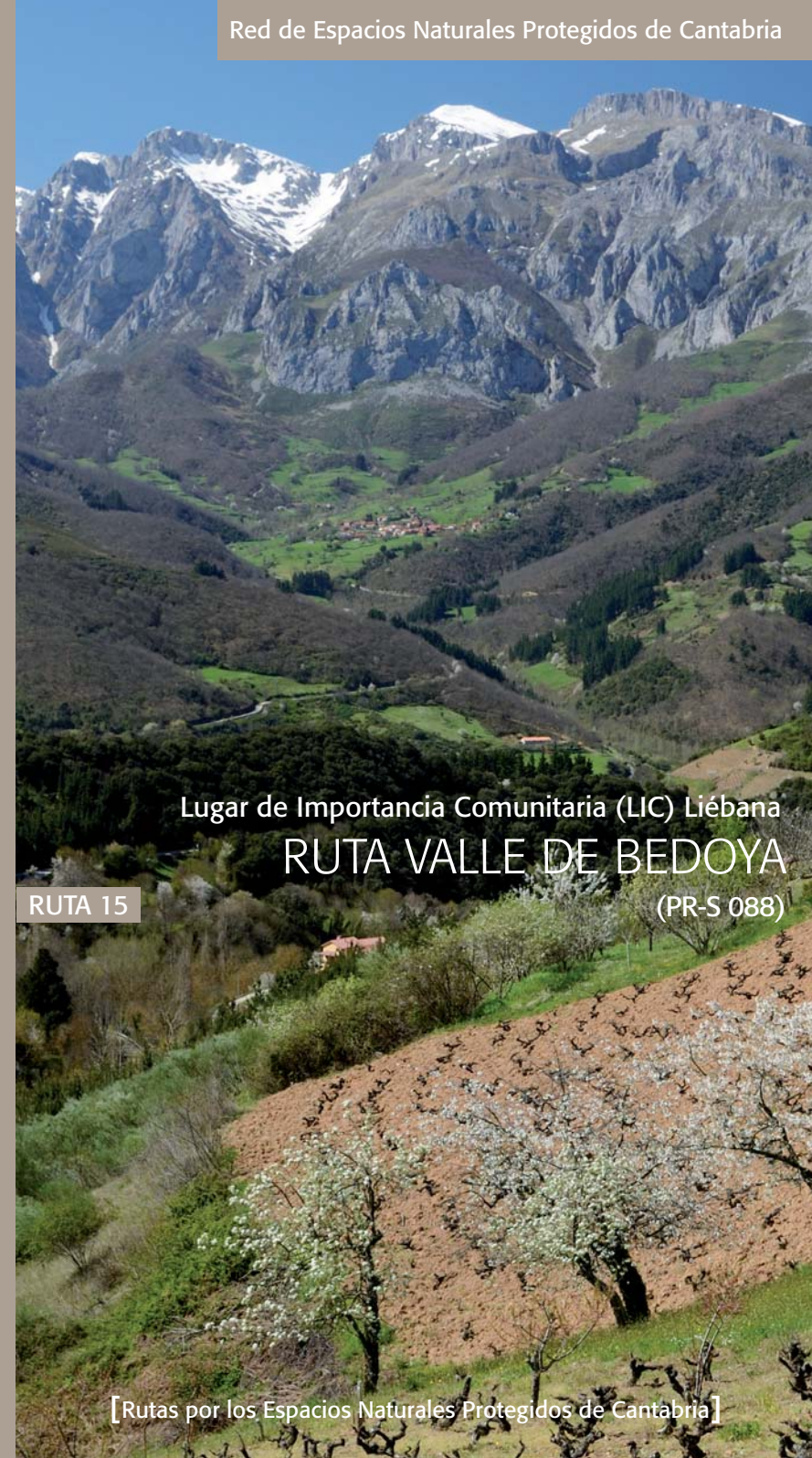
· Invertebrados: longicomio alpino (*Rosalia alpina*), hormiguera oscura (*Maculinea nausithous*), limonera (*Gonepteryx rhamni*), cleopatra (*Gonepteryx cleopatra*), escarabajo sanjuanero (*Melolontha melolontha*).



Impreso en papel
100% reciclado



[Programas de Uso Público: información y reservas
SERVICIO GRATUITO DE ACTIVIDADES GUIADAS
Teléfonos 942049438 · 695594450
reservasiobiodiversidad@redcantabrurural.com]



Lugar de Importancia Comunitaria (LIC) Liébana
RUTA VALLE DE BEDOYA
(PR-S 088)

RUTA 15