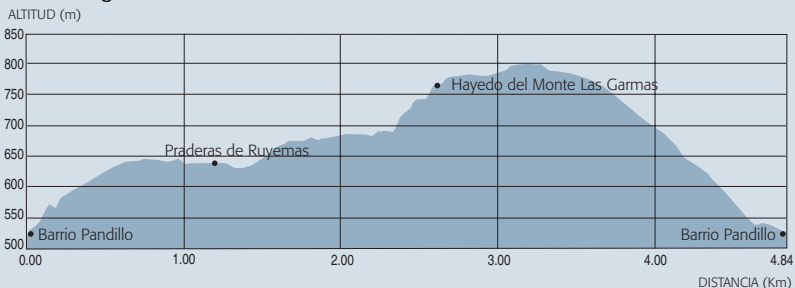


Ruta PRADERAS DE RUYEMAS

PERFIL Y CARTOGRAFÍA DE REFERENCIA
Cartografía: Mapa Topográfico Nacional (IGN) Escala 1:25.000
Hoja 84-I, Vega de Pas. Proyección UTM, Huso 30N.

Perfil longitudinal del recorrido:



CUADRO DE INTERÉS

| | | | |
|------------------------|-------|------------------------|------------------------|
| Horario aproximado | 3 h | Desnivel acumulado (-) | 299 m |
| Desnivel en ascenso | 280 m | Distancia horizontal | 4,8 km |
| Desnivel en descenso | 280 m | Tipo de recorrido | circular |
| Desnivel acumulado (+) | 305 m | Tipo de firme | sendero/pista forestal |



Las praderas de Ruyemas

| Toponimia de referencia | Coordenadas UTM | Altitud |
|---|---------------------|---------|
| Punto de inicio y final del recorrido: Bº Pandillo (Vega de Pas) | 30 T 441249 4777284 | 525 m |
| Praderas de Ruyemas | 30 T 441899 4776346 | 642 m |
| Hayedo del Monte Las Garmas | 30 T 441348 4776497 | 765 m |

HÁBITATS

| | |
|-------|--|
| 4020* | Brezales húmedos atlánticos de zonas templadas de <i>Erica ciliaris</i> y <i>Erica tetralix</i> . |
| 4030 | Brezales secos europeos. |
| 6510 | Prados pobres de siega de baja altitud (<i>Alopecurus pratensis</i> , <i>Sanguisorba officinalis</i>). |
| 6230* | Formaciones herbosas con <i>Nardus</i> , con numerosas especies, sobre sustratos silíceos de zonas montañosas (y de zonas submontañosas de la Europa continental). |
| 9120 | Hayedos acidófilos atlánticos con sotobosque de <i>Ilex</i> y a veces de <i>Taxus</i> (<i>Quercion robori-petreae</i> o <i>Ilici-fagenion</i>). |
| 3240 | Ríos alpinos con vegetación leñosa en sus orillas de <i>Salix eleagnos</i> . |
| 9160 | Robledales pedunculados o albares subatlánticos y medioeuropeos del <i>Carpinion betuli</i> . |

(*) Hábitat prioritario: aquellos hábitats para los que la Unión Europea tiene una especial responsabilidad debido a su delicado estado de conservación y a que una gran parte de su extensión mundial se encuentra en la Unión. Directiva Hábitats 92/43/CEE de 21 mayo 1992, relativa a la conservación de los hábitats naturales y de la fauna y flora silvestre.



- 1.] Estampa invernal del macizo de Valnera
- 2.] Ejemplar macho de gavilán (*Accipiter nisus*)
- 3.] Cabañas pasiegas en las praderas de Ruyemas
- 4.] Es frecuente la presencia del avellano entre linderas y en la ribera de ríos y arroyos
- 5.] Pico picapinos (*Dendrocopos major*)
- 6.] Floración del espio albar (*Crataegus monogyna*)
- 7.] Tupida cobertura de arándano a los pies del hayedo
- 8.] Sauce ceniciento (*Salix atrocinerea*)
- 9.] Estampa de la primavera en el hayedo del Monte Las Garmas



DESCRIPCIÓN del itinerario

Este itinerario atraviesa una de las cuencas de cabecera del río Pas, la de Pandillo, que se divide en dos brazos con el nacedero en las faldas de Valnera: el de Aguasal o Rucabao, al Norte del cerro de La Vara, y este de Pandillo, al Sur, que recorreremos por su fondo hasta el cabañal de Ruyemas.

La margen derecha del arroyo por la que se asciende se caracteriza por la enorme proliferación de jóvenes cajigas en regeneración que recuperan lentamente para el bosque laderas que en los últimos siglos quedaron consagradas al aprovechamiento ganadero.

El cabañal de Ruyemas se alcanza sin dificultad alguna en menos de una hora de cómodo paseo. Los pequeños prados delimitados por muros de piedra cuentan a menudo con una cabaña, célula del hábitat disperso de la pasieguería. Son por lo general edificios sencillos, muy funcionales y particularmente herméticos en esta cuenca intramontana tan expuesta a las nieves y los fríos invernales. Si bien el uso actual es poco menos que testimonial, el cabañal mantuvo una actividad frenética durante el estío hasta la década de los ochenta, que marca el declive de la actividad ganadera tradicional en estas montañas, caracterizada por un régimen itinerante de manejo ganadero al fin de lograr el máximo aprovechamiento del escaso terreno de pasto disponible.

El regreso se realiza por la vertiente izquierda del río, ganando altura en la ladera rumbo al oeste. Se transita por un viejo sendero que se interna en el magnífico hayedo del Monte Las Garmas, después de cruzar el arroyo. El bosque se caracteriza por un sotobosque poco diverso pero maduro de arándano (*Vaccinium myrtillus*). Pronto se obtiene una amplia panorámica del macizo de Valnera en su conjunto, donde destaca la mole caliza que le da nombre, que con sus 1.718 metros se erige en la máxima altitud de la montaña oriental de Cantabria.

[Rutas por los Espacios Naturales Protegidos de Cantabria]



ESPECIES
significativas

· **Rapaces:** buitre leonado (*Gyps fulvus*), ratonero común (*Buteo buteo*), milano negro (*Milvus migrans*), aguilucho pálido (*Circus cyaneus*), halcón peregrino (*Falco peregrinus*), azor (*Accipiter gentilis*), gavilán (*Accipiter nisus*), cernicalo vulgar (*Falco tinnunculus*), cárabo (*Strix aluco*) y mochuelo (*Athene noctua*).

· **Otras aves:** mirlo acuático (*Cinclus cinclus*), garza real (*Ardea cinerea*), agateador común (*Certhia brachydactyla*), chochín (*Troglodytes troglodytes*), petirrojo (*Erithacus rubecula*), trepador azul (*Sitta europaea*), pico picapinos (*Dendrocopos major*), herrerillo capuchino (*Lophophanes cristatus*), zorzal común (*Turdus philomelos*) y zorzal charlo (*Turdus viscivorus*).

· **Mamíferos:** gato montés (*Felis sylvestris*), zorro (*Vulpes vulpes*), gineta (*Genetta genetta*) marta (*Martes martes*), garduña (*Mustela foina*), corzo (*Capreolus capreolus*), jabalí (*Sus scrofa*), desmán ibérico (*Galemys pyrenaicus*), marta (*Martes martes*), turón (*Mustela putorius*) y armiño (*Mustela erminea*).

· **Anfibios:** sapo común (*Bufo bufo*), sapillo pintojo ibérico (*Discoglossus galganoi*), tritón palmeado (*Triturus helveticus*), rana común (*Rana perezi*), rana bermeja (*Rana temporaria*) y salamandra (*Salamandra salamandra*).

· **Reptiles:** culebra de collar (*Natrix natrix*), culebra de agua (*Natrix maura*), víbora de Seoane (*Vipera seoanei*), lagarto verde (*Lacerta viridis*), lución (*Anguis fragilis*) y lagartija roquera (*Podarcis muralis*).

· **Invertebrados:** cangrejo autóctono (*Austrapotamobius pallipes*), caracol de Quimper (*Elona quimperiana*), ciervo volante (*Lucanus cervus*) y medioluto norteña (*Melanargia galathea*).

· **Peces:** Trucha común (*Salmo trutta*) y piscardo (*Phoxinus phoxinus*).



● Inicio del Itinerario
 Praderas de Ruyemas

0 1 2 km.



Impreso en papel
100% reciclado



Programas de Uso Público: información y reservas
 SERVICIO GRATUITO DE ACTIVIDADES GUIADAS
 Teléfonos 942049438 · 695594450
 reservasbiodiversidad@redcantabrarural.com

RUTA 10

Lugar de Importancia Comunitaria (LIC) Montaña Oriental
 Lugar de Importancia Comunitaria (LIC) Río Pas
RUTA PRADERAS DE RUYEMAS
 (PR-S 076)