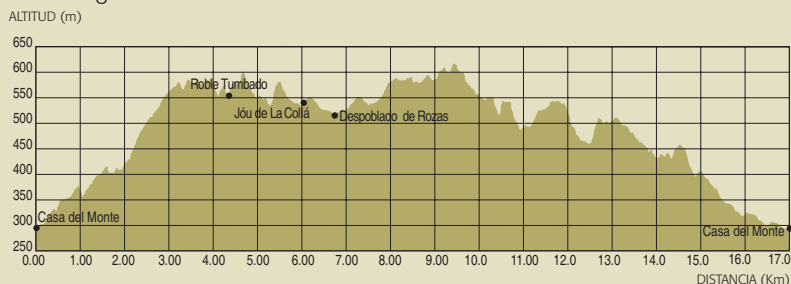


Ruta DE LOS PUENTES

PERFIL Y CARTOGRAFÍA DE REFERENCIA
Cartografía: Mapa Topográfico Nacional (IGN) Escala 1:25.000
Hoja 57-IV Valle. Proyección UTM, Huso 30N.

Perfil longitudinal del recorrido:



CUADRO DE INTERÉS

Horario aproximado	6 h	Desnivel acumulado (-)	860 m
Desnivel en ascenso	325 m	Distancia horizontal	17 km
Desnivel en descenso	325 m	Tipo de recorrido	circular
Desnivel acumulado (+)	860 m	Tipo de firme	sendero/pista forestal

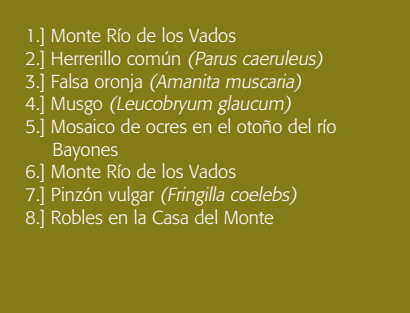
Los Puentes

Toponimia de referencia	Coordenadas UTM	Altitud
Punto de inicio y final del recorrido:		
Área recreativa Casa del Monte	30 T 401040 4787900	268 m
Roble tumbado	30 T 401815 4784425	954 m
Jou de la Collá	30 T 402164 4785379	926 m
Despoblado de Rozas	30 T 402049 4786111	944 m

HÁBITATS

4020*	Brezales húmedos atlánticos de zonas templadas (<i>Erica ciliaris</i> y <i>E. tetralix</i>).
9230	Robledal galaico-portugués con <i>Quercus robur</i> y <i>Quercus pyrenaica</i> .
4030	Brezales secos europeos.
9120	Hayedos acidófilos atlánticos con sotobosque de <i>Ilex</i> y a veces de <i>Taxus</i> (<i>Quercion robori-petraeae</i> ou <i>Illici-fagenion</i>).

(*) Hábitat prioritario: aquellos hábitats para los que la Unión Europea tiene una especial responsabilidad debido a su delicado estado de conservación y a que una gran parte de su extensión mundial se encuentra en la Unión. Directiva Hábitats 92/43/CEE de 21 mayo 1992, relativa a la conservación de los hábitats naturales y de la fauna y flora silvestre.



DESCRIPCIÓN del itinerario

El itinerario que se propone atraviesa algunos de los ecosistemas forestales más característicos del Parque Natural con el robledal como referente más habitual. Se inicia junto a la antigua serrería de la **Casa del Monte**, siguiendo hacia el Sur la pista que se dirige a la Braña del Moral. Al superar la **Casa Andinoso** se penetra en el bosque, a la izquierda de la pista, sobre una breve pasarela de madera con escalones. A partir de aquí el sendero no se abandona salvo para acercarnos a la braña del **jón de la Collá** y al despoblado de **Rozas**. La braña, de forma elíptica, está cubierta en primavera por gamones, que se recolectaban antaño como alimento para los cerdos, y aparece dominada, sobre una breve colina, por un curioso chozo de pastores. En Rozas veremos las ruinas de un pueblo que se abandonó durante el siglo XVII cuando el modo de vida se asentó en los núcleos de población del fondo del valle. También nos desviamos unos metros del camino para visitar el **roble tumbado**, un magnífico y espectacular ejemplar incluido en el Inventario Abierto de Árboles Singulares de Cantabria. Es posible discernir, en la **Llana de Olar**, los restos de una de las formas de explotación secular de los recursos forestales, las carboneras. La leña se cubría con ramas y arcilla y se quemaba en un proceso que duraba algunos días. El carbón constituía el combustible principal de las tareas domésticas. Además fue muy requerido por la primera industria en siglos pasados, pues se utilizaba en las ferrerías como combustible en el proceso de cocción del mineral de hierro. El final del sendero nos lleva a la pista del Hayacorva a la altura de la **Vuelta de la Cotera**, desde donde iremos descendiendo hasta el punto de inicio de la ruta.

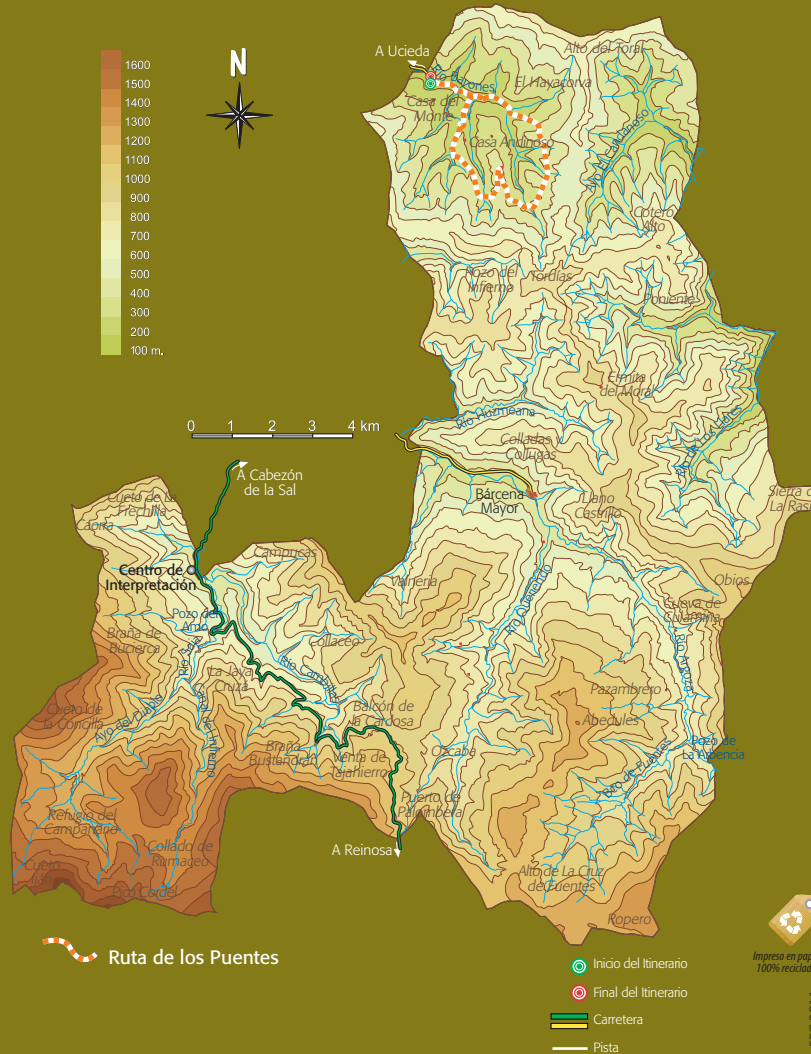
- 1.] Monte Río de los Vados
- 2.] Herrerillo común (*Parus caeruleus*)
- 3.] Falsa oronja (*Amanita muscaria*)
- 4.] Musgo (*Leucobryum glaucum*)
- 5.] Mosaico de ocres en el otoño del río Bayones
- 6.] Monte Río de los Vados
- 7.] Pinzón vulgar (*Fringilla coelebs*)
- 8.] Robles en la Casa del Monte



ESPECIES significativas

- **Rapaces:** buitre leonado (*Gyps fulvus*), azor (*Accipiter gentilis*), mochuelo (*Athene noctua*), autillo europeo (*Otus scops*) y lechuza común (*Tyto alba*).
- **Otras aves:** además de una excelente representación de paseriformes (carbonero palustre, pinzón vulgar, alcaudón dorsirrojo, bisbita alpino, herrerillo común, trepador azul, arrendajo, agateador norteño o bisbita alpino) aparecen pájaros carpinteros como el pico mediano (*Dendrocopos medius*), el pico picapinos (*Dendrocopos major*), el pito real (*Picus viridis*), o el picamaderos negro (*Dryocopus martius*).
- **Mamíferos:** zorro (*Vulpes vulpes*), gato montés (*Felis sylvestris*), marta (*Martes martes*), erizo (*Erinaceus europaeus*), tejón (*Meles meles*), garduña (*Martes foina*), gineta (*Genetta genetta*), corzo (*Capreolus capreolus*), jabalí (*Sus scrofa*), venado (*Cervus elaphus*) y topo ibérico (*Talpa occidentalis*).
- **Anfibios:** salamandra (*Salamandra salamandra*), sapo partero (*Alytes obstetricans*), rana bermeja (*Rana temporaria*), sapo común (*Bufo bufo*) y tritón palmeado (*Lissotriton helveticus*).
- **Reptiles:** culebra de collar (*Natrix natrix*), víbora cantábrica (*Vipera seoanei*), lución (*Anguis fragilis*) y lagartija roquera (*Podarcis muralis*).
- **Invertebrados:** longicornio alpino (*Rosalia alpina*) y ciervo volante (*Lucanus cervus*).
- **Peces:** trucha común (*Salmo trutta*).

[Rutas por los Espacios Naturales Protegidos de Cantabria]



Ruta de los Puentes



[Programas de Uso Público: información y reservas
SERVICIO GRATUITO DE ACTIVIDADES GUIADAS
Teléfonos 942049438 · 695594450
reservasbiodiversidad@redcantabrarural.com]



Parque Natural Saja-Besaya RUTA DE LOS PUENTES (PR-S 111)

RUTA 05