

# naturea

CANTABRIA

Red de Espacios Naturales Protegidos  
Programa de Uso Público 2016



## Información y Reservas

Tlf: 942 049 438 / 695 594 450

Horario de lunes a viernes de 9 a 14 horas

Reserva online 24 h.: [www.redcantabrarural.com](http://www.redcantabrarural.com)

email: [naturea@redcantabrarural.com](mailto:naturea@redcantabrarural.com)

[www.facebook.com/EspaciosNaturalesProtegidosCantabria](https://www.facebook.com/EspaciosNaturalesProtegidosCantabria)

### NORMAS Y RECOMENDACIONES BÁSICAS:

- Acuda a las rutas con botas, ropa cómoda y agua abundante.
- Consúltenos sobre la idoneidad de rutas para niños.
- El guía podrá optar por suspender la salida prevista en caso de condiciones meteorológicas adversas; no se devolverá el importe de la actividad si por razones ajenas a la organización no pudiera finalizar el itinerario, o hubiera de modificarse el trazado inicialmente previsto.
- Las reservas, excepto para la berrea del ciervo, pueden efectuarse hasta con un mes de antelación.
- La organización no se hace responsable de accidentes personales, roturas o pérdidas de material, que tengan lugar durante el transcurso de la actividad.
- No se admite el acompañamiento de mascotas en las actividades guiadas.

Agradecimientos por la cesión de imágenes a Javier Maza, Víctor Fernández Mollinedo y Roberto González Luis.

El Uso Público de los espacios naturales es una herramienta indispensable para el acercamiento recreativo, lúdico y educativo a la naturaleza y también a la cultura y las tradiciones de nuestro medio rural, teniendo en cuenta que su planificación se debe supeditar, en todo caso, al objetivo irrenunciable de la conservación de la naturaleza que debe presidir cualquier estrategia de gestión de un espacio natural protegido. El Plan de Acción para los Espacios Naturales Protegidos del Estado español, documento de referencia elaborado por EUROPARC-España con una finalidad orientativa respecto a la planificación y gestión de los Espacios Naturales Protegidos, define el uso público como el "conjunto de programas, servicios, actividades y equipamientos que, independientemente de quien los gestione, deben ser provistos por la administración del espacio protegido con la finalidad de acercar a los visitantes a los valores naturales y culturales de este, de una forma ordenada, segura y que garantice la conservación, la comprensión y el aprecio de tales valores a través de la información, la educación y la interpretación del patrimonio".

La Consejería de Medio Rural, Pesca y Alimentación del Gobierno de Cantabria y la Red Cántabra de Desarrollo Rural colaboran en el impulso de esta idea con el doble objetivo común de la conservación de la naturaleza y el desarrollo económico y social de las comarcas rurales de Cantabria.

El uso público, en su acepción de actividad turística, ha alcanzado en muchos territorios que albergan o circundan espacios protegidos la categoría de fuente principal de ingresos; en la certeza de que ese modelo puede resultar muy provechoso para nuestras zonas rurales, hemos avanzado conjuntamente en el perfeccionamiento de un abanico de actividades que, en esta nueva programación, inciden en una modernización metodológica y en una ordenada puesta en servicio de nuestros recursos.

La experiencia acumulada en los últimos años, el reconocimiento generalizado del público usuario y los índices de satisfacción que demuestra el creciente número de visitantes y participantes en las diferentes actividades, son aval suficiente para invitar a cántabros y foráneos al disfrute de las actividades que aquí se ofrecen en el incomparable marco de nuestra red de Espacios Naturales Protegidos, esencia de biodiversidad y garante de transmisión a las generaciones venideras de un ingente patrimonio natural.

Pedro Gómez Ruiz  
Presidente de la Red Cántabra  
de Desarrollo Rural.

Jesús Oria Díaz  
Consejero de Medio Rural,  
Pesca y Alimentación.



## TARIFA DE ACTIVIDADES

- Itinerarios guiados de corta duración (menos de 4h.) 5 €/usuario. De 5 a 12 años: 1€
- Itinerarios guiados de larga duración (4h. o más). 7 €/usuario. De 5 a 12 años: 1€
- Hábitats de la media y alta montaña cantábrica 12 €/usuario - máximo 12 visitantes
- Fluvial del Nansa y ferrería de Cades 12 €/usuario - máximo 12 visitantes
- Itinerarios interpretativos en raquetas de nieve 12 €/usuario - grupos reducidos
- Seguimiento de la berrea del ciervo 12 €/usuario - máximo 10 visitantes
- Pantano del Ebro en lancha 15 €/usuario - máximo 12 visitantes

- Carnet de socio "Naturea Cantabria"
- Abono siete rutas / siete ámbitos

- Anual - 60 €/usuario
- Familiar anual - 100 €
- 25 €/usuario

### Condiciones:

- Uso personal e intransferible.
- Habilita para el desarrollo ilimitado de actividades en el marco del programa de Uso Público, excepto actividades especiales, sujeto en todos los casos a disponibilidad de plazas.
- El titular tendrá un descuento de 2€ en las reservas de actividades especiales.
- El titular tendrá preferencia temporal en la reserva de actividades de seguimiento de la berrea del ciervo (desde el 15 de agosto para socios y desde el 1 de septiembre para el resto de usuarios).
- La Red Cántabra de Desarrollo Rural se reserva el derecho de modificar o cancelar cualquiera de las actividades inicialmente previstas.



# Enero

## Viernes 8 de enero.

<i>Saja-Nansa</i>	Candanosos
<i>Santoña</i>	Cabo Quejo

## Sábado 9 de enero.

<i>Liébana</i>	Circuito lebaniego (etapa 2)
<i>Saja-Nansa</i>	Monte Saja
<i>Oyambre</i>	S. Vicente: naturaleza y patrimonio
<i>Alto Asón</i>	Cascada del Asón
<i>Santoña</i>	Buciero semicircular

## Domingo 10 de enero.

<i>Liébana</i>	Monte Hoyona
<i>Saja-Nansa</i>	Braña de Espinas
<i>Oyambre</i>	Fluvial del Nansa
<i>Campoo</i>	Las Nieves
<i>Valles Pásegos</i>	Riberas de Yera y Aján
<i>Santoña</i>	Observación de aves invernantes

## Viernes 15 de enero.

<i>Liébana</i>	Raquetas o Monte Casanzo
<i>Campoo</i>	Hayedo de La Mina

## Sábado 16 de enero.

<i>Liébana</i>	Collado Arceón
<i>Saja-Nansa</i>	Raquetas o Puente Bujén
<i>Oyambre</i>	Acantilados de San Vicente
<i>Campoo</i>	Raquetas
<i>Alto Asón</i>	Raquetas o Bustalveinte
<i>Santoña</i>	Observación de aves invernantes

## Domingo 17 de enero.

<i>Liébana</i>	Raquetas o Circuito lebaniego (etapa 3)
<i>Saja-Nansa</i>	Sobrecornillas
	La Llasca de los Moros
<i>Oyambre</i>	Secuoyas del monte Cabezon
<i>Campoo</i>	Raquetas o Aves del humedal
<i>Alto Asón</i>	Raquetas o Encinar del Gándara
<i>Santoña</i>	Cumbres del Buciero



### Viernes 22 de enero.

<i>Oyambre</i>	Las Tinas
<i>Alto Asón</i>	Raquetas o Canalahonda

### Sábado 23 de enero.

<i>Liébana</i>	Raquetas o Circuito lebaniego (etapa 4)
<i>Saja-Nansa</i>	Raquetas o Alto de Abedules
<i>Oyambre</i>	Pájaro amarillo
<i>Campoo</i>	Raquetas
<i>Valles Pasiegos</i>	Praderas de Ruyemas
	Marisma de Joyel
<i>Santoña</i>	Observación de aves invernantes (tarde)



### Domingo 24 de enero.

<i>Liébana</i>	Altos de Taruey
<i>Saja-Nansa</i>	Raquetas o Mozagro
<i>Oyambre</i>	Entrambosríos
<i>Campoo</i>	Raquetas o Peña de las Siete Cruces
<i>Alto Asón</i>	Raquetas o Vuelta a Socueva
<i>Santoña</i>	Liencres-Tolío



### Viernes 29 de enero.

<i>Saja-Nansa</i>	Raquetas o Fuente Clara
<i>Santoña</i>	Observación de aves invernantes

### Sábado 30 de enero.

<i>Liébana</i>	Raquetas o Circuito lebaniego (etapa 1)
<i>Saja-Nansa</i>	La Corva
<i>Oyambre</i>	Taller familiar
<i>Campoo</i>	Raquetas
<i>Alto Asón</i>	Raquetas o Miradores de Soba
<i>Santoña</i>	Monte Cincho

### Domingo 31 de enero.

	Raquetas o Circuito lebaniego (etapa 5)
<i>Liébana</i>	Zamarrones: Paré Piasca
<i>Saja-Nansa</i>	Raquetas o Hayedo Matanzas
<i>Oyambre</i>	Marisma de Rubín
<i>Campoo</i>	Raquetas o Embalse y molino de Orzales
<i>Alto Asón</i>	Len de Valcaba
<i>Santoña</i>	Observación de aves invernantes



# Febrero

## Viernes 5 de febrero.

<i>Liébana</i>	Raquetas o Cascadas de Retumbia
<i>Campoo</i>	La cascada del Tobazo y su avifauna

## Sábado 6 de febrero.

<i>Liébana</i>	Sestil de Las Partidas
<i>Saja-Nansa</i>	Raquetas o Candanoso
<i>Oyambre</i>	Ermitas de Caviedes
<i>Campoo</i>	Raquetas
<i>Alto Asón</i>	Raquetas o Glaciar de Hondoión
<i>Santoña</i>	Lienres-Portio

## Domingo 7 de febrero.

<i>Liébana</i>	Raquetas o Encinar de Arabedes
<i>Saja-Nansa</i>	Arroyo Las Cortes
<i>Oyambre</i>	Los cámbaros
<i>Campoo</i>	Raquetas o Río Camesa
<i>Alto Asón</i>	Raquetas o Valle del Silencio
<i>Santoña</i>	Observación de aves invernantes

## Viernes 12 de febrero.

<i>Oyambre</i>	Acantilados de San Vicente
<i>Alto Asón</i>	Raquetas o Bustalveinte

## Sábado 13 de febrero.

<i>Liébana</i>	Raquetas o Valmayor-Valmenor
<i>Saja-Nansa</i>	Raquetas o Alto del Toral
<i>Oyambre</i>	Taller familiar
<i>Campoo</i>	Raquetas
<i>Valles Pasiegos</i>	Rucabao-Aguasal Cabo Quejo
<i>Santoña</i>	Barco: aves acuáticas invernantes

## Domingo 14 de febrero.

<i>Liébana</i>	Circuito lebaniego (etapa 7)
<i>Saja-Nansa</i>	Raquetas o Braña Joces
<i>Oyambre</i>	Ruta ornitológica
<i>Campoo</i>	Raquetas o Colonia de cigüeñas
<i>Alto Asón</i>	Raquetas o Cascada del Asón
<i>Santoña</i>	Buciero semicircular



### Viernes 19 de febrero.

*Saja-Nansa* ..... Raquetas o Portillo de Colsa .....  
*Santoña* ..... Montehano .....

### Sábado 20 de febrero.

*Liébana* ..... Raquetas o Brañas de Bejes .....  
*Saja-Nansa* ..... Monte Saja .....  
*Oyambre* ..... Fluvial del Nansa .....  
*Campoo* ..... Raquetas .....  
*Alto Asón* ..... Raquetas o Len de Valcaba .....  
*Santoña* ..... Lienres-Tolío .....

### Domingo 21 de febrero.

*Liébana* ..... Raquetas o Pico Agero .....  
*Saja-Nansa* ..... Raquetas o La Armadija .....  
*Oyambre* ..... Pájaro amarillo .....  
*Campoo* ..... Aves del humedal .....  
*Valles Pasiegos* ..... La Garma .....  
*Santoña* ..... Observación de aves invernantes .....

### Viernes 26 de febrero.

*Liébana* ..... Raquetas o Portillo de Brañes .....  
*Campoo* ..... Robledal de Llano .....

### Sábado 27 de febrero.

*Liébana* ..... Braña de los tejos (Peñarubia/Saja-Nansa) .....  
*Saja-Nansa* ..... Raquetas o Buzcabrero .....  
*Oyambre* ..... Taller familiar .....  
*Campoo* ..... Raquetas .....  
*Alto Asón* ..... Raquetas o Encinar del Gándara .....  
 Montehano .....  
*Santoña* ..... Observación de aves invernantes (tarde) .....



### Domingo 28 de febrero.

*Liébana* ..... Raquetas o Camino viejo de Lebeña .....  
*Saja-Nansa* ..... La Nozalea .....  
*Oyambre* ..... Las Tinas .....  
*Campoo* ..... Raquetas o Alto Híjar .....  
*Alto Asón* ..... Raquetas o Vuelta a Socueva .....  
*Santoña* ..... Cabo Quejo .....







# Marzo

## Viernes 4 de marzo.

<i>Oyambre</i>	Los cámbaros
<i>Alto Asón</i>	Raquetas o Canalahonda

## Sábado 5 de marzo.

<i>Liébana</i>	Raquetas o Circuito lebaniego (etapa 6)
<i>Saja-Nansa</i>	Raquetas o Reburdiajo
<i>Oyambre</i>	Acantilados de San Vicente
<i>Campoo</i>	Raquetas
<i>Alto Asón</i>	Peñalavalle
<i>Santoña</i>	Costa oriental

## Domingo 6 de marzo.

<i>Liébana</i>	Circuito lebaniego (etapa 3)
<i>Saja-Nansa</i>	Raquetas o Río Cambillas
<i>Oyambre</i>	Ruta ornitológica
<i>Campoo</i>	Raquetas o Páramo y cañón del Ebro Raquetas o Miradores de Soba
<i>Alto Asón</i>	Centro ictiológico
<i>Santoña</i>	Observación de aves en paso

## Viernes 11 de marzo.

<i>Saja-Nansa</i>	Raquetas o El Tornillo
<i>Santoña</i>	Cabo Quejo

## Sábado 12 de marzo.

<i>Liébana</i>	Raquetas o Cascada de Retumbia
<i>Saja-Nansa</i>	Sierra del Escudo y monte Aá
<i>Oyambre</i>	Taller familiar
<i>Campoo</i>	Raquetas
<i>Alto Asón</i>	Raquetas o Encinar del Gándara
<i>Santoña</i>	Colindres-El Puntal

## Domingo 13 de marzo.

<i>Liébana</i>	Las Agüeras (Peñarrubia/Saja-Nansa)
<i>Saja-Nansa</i>	Raquetas o Arroyo Las Cortes
<i>Oyambre</i>	Bosque de Caviedes
<i>Campoo</i>	Raquetas o Colonia de cigüeñas Cascada del Asón
<i>Alto Asón</i>	Centro ictiológico Dunas de Somo
<i>Santoña</i>	Barco: aves acuáticas invernantes

**Viernes 18 de marzo.**

<i>Liébana</i>	Raquetas o Monte Subiedes
<i>Campoo</i>	Alto Híjar

**Sábado 19 de marzo.**

<i>Liébana</i>	Circuito lebaniego. (etapa 4)
<i>Saja-Nansa</i>	Raquetas o La Nozalea
<i>Oyambre</i>	Entrambosríos
<i>Campoo</i>	Raquetas
<i>Valles Pasiegos</i>	Praderas de Ruyemas
<i>Alto Asón</i>	Raquetas o Identificación de aves
<i>Santoña</i>	Lien cres-Portio

**Domingo 20 de marzo.**

<i>Liébana</i>	Raquetas o Brañas de Bejes
<i>Saja-Nansa</i>	La Corva
<i>Oyambre</i>	Río Nansa y monte de Troncos
<i>Campoo</i>	Raquetas o Robledal de Llano
<i>Valles Pasiegos</i>	Riberas de Yera y Aján
<i>Alto Asón</i>	Raquetas o Peñalavalle
<i>Santoña</i>	Buciero semicircular

**Jueves 24 de marzo.**

	Raquetas
<i>Liébana</i>	Portillo de Brañas
	Raquetas
<i>Saja-Nansa</i>	Hayedo Matanzas
	La Lasca de los Moros
<i>Oyambre</i>	Secuoyas del monte Cabezón
<i>Campoo</i>	Acebal de Abiada
<i>Valles Pasiegos</i>	Rucabao-Aguasal
	Raquetas
<i>Alto Asón</i>	Caminos de Soba
	Marisma de Joyel
<i>Santoña</i>	Observación de aves en paso. (tarde)

**Viernes 25 de marzo.**

	Raquetas
<i>Liébana</i>	Encinar de Arabedes
	Monte Jilguero
<i>Saja-Nansa</i>	Fuente Clara
<i>Oyambre</i>	Pájaro amarillo
<i>Campoo</i>	El Tobazo y su avifauna
<i>Valles Pasiegos</i>	Valle de Viaña
	Cascada del Asón
	Len de Valcaba
<i>Alto Asón</i>	Centro ictológico
	Lien cres-Tolio
<i>Santoña</i>	Observación de aves en paso. (tarde)

**Sábado 26 de marzo.**

<i>Liébana</i>	Sierra Brez
<i>Saja-Nansa</i>	Cueto de La Frechilla
<i>Oyambre</i>	Fluvial del Nansa y ferrería de Cades
<i>Campoo</i>	Arroyo Romero y monte Custisanti
<i>Valles Pasiegos</i>	La Garma
<i>Alto Asón</i>	Vuelta a Colina
	Cabo Quejo
<i>Santoña</i>	Observación de aves en paso. (tarde)

**Domingo 27 de marzo.**

<i>Liébana</i>	Las Agüeras. (Peñarrubia/Saja-Nansa)
<i>Saja-Nansa</i>	Monte Saja
<i>Oyambre</i>	Taller familiar
<i>Campoo</i>	Colonia de cigüeñas
<i>Valles Pasiegos</i>	Pradera de Aguasal
	Valle del Silencio
<i>Alto Asón</i>	Centro ictológico
	Monte Cincho
<i>Santoña</i>	Observación de aves en paso. (tarde)

**Jueves 31 de marzo.**

<i>Liébana</i>	Collado Cienpastores
<i>Saja-Nansa</i>	Candanoso
<i>Oyambre</i>	Las Tinas
<i>Campoo</i>	Las Nieves
<i>Valles Pasiegos</i>	Praderas de Ruyemas
<i>Alto Asón</i>	Miradores de Soba
<i>Santoña</i>	Observación de aves en paso



# Abril

## Viernes 1 de abril.

<i>Liébana</i>	Camino viejo de Lebeña
<i>Saja-Nansa</i>	Arroyo Las Cortes
<i>Oyambre</i>	Bosque de Caviedes
<i>Valles Pasiegos</i>	La Garma
<i>Alto Asón</i>	Canalahonda
<i>Santoña</i>	Dunas de Berria

## Sábado 2 de abril.

<i>Liébana</i>	Encinar de Arabedes
<i>Saja-Nansa</i>	Reburdiajo
<i>Oyambre</i>	Acantilados de San Vicente
<i>Valles Pasiegos</i>	Rucabao-Aguasal
<i>Alto Asón</i>	Identificación de aves
<i>Santoña</i>	Costa oriental

## Domingo 3 de abril.

<i>Liébana</i>	Valmayor - Valmenor
<i>Saja-Nansa</i>	Alto de Abedules
<i>Oyambre</i>	Los cámbaros
<i>Campoo</i>	Aves del páramo
<i>Valles Pasiegos</i>	Riberas de Yera y Aján
<i>Alto Asón</i>	Llana de Pomayor
<i>Santoña</i>	Observación de aves en paso

## Viernes 8 de abril.

<i>Oyambre</i>	Las Tinas
<i>Alto Asón</i>	Encinar del Gándara

## Sábado 9 de abril.

<i>Liébana</i>	Altos de Taruey
<i>Saja-Nansa</i>	Mozagro
<i>Oyambre</i>	Fluvial del Nansa
<i>Valles Pasiegos</i>	Praderas de Ruyemas
<i>Alto Asón</i>	Glaciar de Hondojoón
<i>Santoña</i>	Costa Central



### Domingo 10 de abril.

<i>Liébana</i>	Circuito lebaniego. (etapa 5)
<i>Saja-Nansa</i>	Sierra del Escudo y monte Aá
<i>Oyambre</i>	Sierra Plana de Jerra
<i>Campoo</i>	Peña de las Siete Cruces
<i>Valles Pasiegos</i>	Valle de Viaña
<i>Alto Asón</i>	Los cuernos de La Vaga
<i>Santoña</i>	Marisma de Joyel

### Viernes 15 de abril.

<i>Saja-Nansa</i>	La Nozalea
<i>Santoña</i>	Lienres-Tolo

### Sábado 16 de abril.

<i>Liébana</i>	Circuito lebaniego. (etapa 6)
<i>Saja-Nansa</i>	Fonfría
<i>Oyambre</i>	Río Nansa y monte de Troncos
<i>Valles Pasiegos</i>	La Garma
	Vuelta a Socueva
<i>Alto Asón</i>	Centro ictiológico
<i>Santoña</i>	Lienres-Portio

### Domingo 17 de abril.

<i>Liébana</i>	Encinar de Arabedes
<i>Saja-Nansa</i>	La Corva
<i>Oyambre</i>	Taller familiar
<i>Campoo</i>	Páramo de Bricia y cañón del Ebro
<i>Valles Pasiegos</i>	Rucabao-Aguasal
<i>Alto Asón</i>	Vuelta a Colina
<i>Santoña</i>	Dunas de Somo

### Viernes 22 de abril.

<i>Liébana</i>	Collado Cienpastores
<i>Campoo</i>	Acebal de Abiada

### Sábado 23 de abril.

<i>Liébana</i>	Sierra Brez
<i>Saja-Nansa</i>	Alto del Toral
	La Llasca de los Moros
<i>Oyambre</i>	Secuoyas del monte Cabezón
<i>Valles Pasiegos</i>	Riberas de Yera y Aján
<i>Alto Asón</i>	Monte Busturejo
<i>Santoña</i>	Cabo Quejo

### Domingo 24 de abril.

<i>Liébana</i>	Circuito lebaniego. (etapa 7)
<i>Saja-Nansa</i>	Monte Cestera
<i>Oyambre</i>	Marisma de Rubín
<i>Campoo</i>	Río Ebro y La Piruta
<i>Valles Pasiegos</i>	Hayedo de La Zamina
<i>Alto Asón</i>	Peña Lusa
<i>Santoña</i>	Costa oriental

### Viernes 29 de abril.

<i>Oyambre</i>	Acantilados de San Vicente
<i>Alto Asón</i>	Len de Valcaba

### Sábado 30 de abril.

<i>Liébana</i>	Brañas de Bejes
<i>Saja-Nansa</i>	Coteruco del Berrón
<i>Oyambre</i>	Taller familiar
<i>Valles Pasiegos</i>	Hayedo de La Zamina
	Cascada del Asón
<i>Alto Asón</i>	Centro ictiológico
<i>Santoña</i>	Cumbres del Buciero





# Mayo

## Domingo 1 de mayo.

<i>Liébana</i>	Circuito lebaniego (etapa 1)
<i>Saja-Nansa</i>	Braña Joces
<i>Oyambre</i>	Río Nansa y monte de Troncos
<i>Campoo</i>	Pantano del Ebro en lancha
<i>Valles Pasiegos</i>	Miradores de Valnera
<i>Alto Asón</i>	Bustalveinte
<i>Santoña</i>	Observación de aves estivales

## Viernes 6 de mayo.

<i>Liébana</i>	Monte Hoyona
<i>Valles Pasiegos</i>	Rucabao-Aguasal

## Sábado 7 de mayo.

<i>Liébana</i>	Circuito lebaniego (etapa 2)
<i>Saja-Nansa</i>	Alto de Abedules
<i>Oyambre</i>	Pájaro amarillo
<i>Valles Pasiegos</i>	La nevera del Miera
<i>Alto Asón</i>	Vuelta a Colina
<i>Santoña</i>	Intermareal diurno en Langre

## Domingo 8 de mayo.

<i>Liébana</i>	Puertos de Quión
<i>Saja-Nansa</i>	El Moral
<i>Oyambre</i>	Las Tinas
<i>Campoo</i>	Hayedo de La Mina
<i>Valles Pasiegos</i>	Praderas de Ruyemas
	Cascada del Asón
<i>Alto Asón</i>	Centro ictiológico
<i>Santoña</i>	Monte Cincho

## Viernes 13 de mayo.

<i>Liébana</i>	Encinar de Arabedes
<i>Alto Asón</i>	Llana de Pomayor

## Sábado 14 de mayo.

<i>Liébana</i>	Camino viejo de Lebeña
<i>Saja-Nansa</i>	Cueto de La Frechilla
<i>Oyambre</i>	Fluvial del Nansa y ferrería de Cades
<i>Valles Pasiegos</i>	Lunada-Castro Valnera
<i>Alto Asón</i>	Mortillano
<i>Santoña</i>	Liencres-Tolío



### Domingo 15 de mayo.

<i>Liébana</i>	Circuito Lebaniego (etapa 3)
<i>Saja-Nansa</i>	Pico Las Astillas - Camino del Potro
<i>Oyambre</i>	Taller familiar
<i>Campoo</i>	Cascada del Tobazo y su avifauna
<i>Valles Pasiegos</i>	Valle de Viaña
<i>Alto Asón</i>	Canalahonda
<i>Santoña</i>	Buciero semicircular

### Viernes 20 de mayo.

<i>Liébana</i>	Valmayor - Valmenor
<i>Valles Pasiegos</i>	La Garma

### Sábado 21 de mayo.

<i>Liébana</i>	Circuito lebaniego (etapa 4)
<i>Saja-Nansa</i>	Mozagro
<i>Oyambre</i>	Río Nansa y monte de Troncos
<i>Valles Pasiegos</i>	Pradera de Aguasal
<i>Alto Asón</i>	Glaciar de Hondojón
<i>Santoña</i>	Dunas de Berria



### Domingo 22 de mayo.

<i>Liébana</i>	Pico Agero
<i>Saja-Nansa</i>	La Concilla (actv. especial)
<i>Campoo</i>	Pantano del Ebro en lancha
<i>Valles Pasiegos</i>	Hayedo de La Zamina
<i>Alto Asón</i>	Vuelta a Socueva
<i>Santoña</i>	Cabo Quejo

### Viernes 27 de mayo.

<i>Liébana</i>	Pica Casanzo
<i>Alto Asón</i>	Monte Busturejo



### Sábado 28 de mayo.

<i>Liébana</i>	Puertos de Quión
<i>Saja-Nansa</i>	Buzcabrero
<i>Oyambre</i>	Taller de reproducción de plantas
<i>Valles Pasiegos</i>	Rucabao-Aguasal
<i>Alto Asón</i>	Los cuernos de La Vaga
<i>Santoña</i>	Observación de aves estivales

### Domingo 29 de mayo.

<i>Liébana</i>	Braña de los tejos (Peñarrubia/Saja-Nansa)
<i>Saja-Nansa</i>	Puertos de Sejos
<i>Oyambre</i>	Bosque de Caviedes
<i>Campoo</i>	Alto Híjar
<i>Valles Pasiegos</i>	La nevera del Miera
<i>Alto Asón</i>	Len de Valcaba
<i>Santoña</i>	Lienres-Portio



# Junio

## Viernes 3 de junio.

<i>Liébana</i>	Cascadas de Retumbia
<i>Valles Pasiegos</i>	Praderas de Ruyemas

## Sábado 4 de junio.

<i>Liébana</i>	Cotero Los Placeres
<i>Saja-Nansa</i>	La Nozalea
<i>Oyambre</i>	Fluvial del Nansa
<i>Valles Pasiegos</i>	La Garma
<i>Alto Asón</i>	Mortillano
<i>Santoña</i>	Colindres - El Puntal

## Domingo 5 de junio.

<i>Liébana</i>	Circuito lebaniego (etapa 5)
<i>Saja-Nansa</i>	Fonfría
<i>Oyambre</i>	Taller familiar
<i>Campoo</i>	Colonia de cigüeñas
<i>Valles Pasiegos</i>	Miradores de Valnera
<i>Alto Asón</i>	Vuelta a Colina
	Costa central
<i>Santoña</i>	Barco: estuario y monte Buciero

## Viernes 10 de junio.

<i>Liébana</i>	Collado Cienpastores
<i>Valles Pasiegos</i>	Praderas de Ruyemas

## Sábado 11 de junio.

<i>Liébana</i>	Circuito lebaniego (etapa 6)
<i>Saja-Nansa</i>	Mozagro
<i>Oyambre</i>	Ermitas de Caviedes
<i>Valles Pasiegos</i>	Valle de Viaña
<i>Alto Asón</i>	Peña Lusa
<i>Santoña</i>	Costa oriental

## Domingo 12 de junio.

<i>Liébana</i>	Puertos de Quión
<i>Saja-Nansa</i>	Alto del Toral
<i>Oyambre</i>	Entrambosríos
<i>Campoo</i>	Aves del bosque
<i>Valles Pasiegos</i>	Lunada-Castro Valnera
<i>Alto Asón</i>	Los cuernos de La Vaga
<i>Santoña</i>	Liencres-Portio



### Viernes 17 de junio.

*Saja-Nansa* Braña de Espinas

*Santoña* Dunas de Berria

### Sábado 18 de junio.

*Liébana* Circuito lebaniego (etapa 7)

*Saja-Nansa* Monte Cestera

*Oyambre* Pájaro amarillo nocturna

*Valles Pasiegos* Riberas de Yera y Aján

*Alto Asón* Cascada del Asón

Centro ictológico

*Santoña* Costa oriental

### Domingo 19 de junio.

*Liébana* Cotero Los Placeres

*Saja-Nansa* Monte Saja

*Oyambre* Sierra plana de Jerra

*Campoo* Pantano del Ebro en lancha

*Valles Pasiegos* Cotero La Marruya (actv. especial)

*Alto Asón* Porracolina

*Santoña* Cabo Quejo



### Viernes 24 de junio.

*Oyambre* Acantilados de San Vicente

*Alto Asón* Vuelta a Socueva

### Sábado 25 de junio.

*Liébana* Pico San Carlos (actv. especial)

*Saja-Nansa* Nacederos del Híjar

*Oyambre* Taller familiar

*Valles Pasiegos* La nevera del Miera

*Alto Asón* Monte Busturejo

*Santoña* Observación de aves estivales

### Domingo 26 de junio.

*Liébana* Sestil de Las Partidas

*Saja-Nansa* Observación: fauna de alta montaña

La Llasca de los Moros

*Oyambre* Secuoyas del monte Cabezón

*Campoo* Nocturna: murciélagos de Campoo

*Valles Pasiegos* Rucabao-Aguasal

*Alto Asón* Llana de Pomayor

Dunas de Somo

*Santoña* Barco: estuario y monte Buciero







# Julio

## Viernes 1 de julio.

<i>Liébana</i>	Cascada de Retumbia
	Hayedo Matanzas
<i>Saja-Nansa</i>	La Armadija (tarde)
<i>Oyambre</i>	Fluvial del Nansa
<i>Campoo</i>	Peña de las Siete Cruces
<i>Valles Pasiegos</i>	Valle de Viaña
<i>Alto Asón</i>	Peña Lusa
<i>Santoña</i>	Monte Cincho

## Sábado 2 de julio.

<i>Liébana</i>	Circuito lebaniego (etapa 8)
<i>Saja-Nansa</i>	Sierra del Cordel
<i>Oyambre</i>	Pájaro amarillo nocturna
<i>Valles Pasiegos</i>	Praderas de Ruyemas
<i>Alto Asón</i>	Canalahonda
<i>Santoña</i>	Intermareal nocturno en Langre

## Domingo 3 de julio.

<i>Liébana</i>	Pico Bistruey
<i>Saja-Nansa</i>	Buzcabrero
<i>Oyambre</i>	Los carbáros
<i>Campoo</i>	Alto Hajar
<i>Valles Pasiegos</i>	Hayedo de La Zamina
<i>Alto Asón</i>	Peñalavalle
<i>Santoña</i>	Buciero semicircular

## Martes 5 de julio.

	Portillo de Colsa
<i>Saja-Nansa</i>	Selviejo (tarde)
<i>Santoña</i>	Cabo Quejo

## Miércoles 6 de julio.

	Monte Hoyona
<i>Liébana</i>	Valmayor-Valmenor (tarde)
	Puente Bujén
<i>Saja-Nansa</i>	Río Cambillas (tarde)
<i>Oyambre</i>	San Vicente: naturaleza y patrimonio
<i>Campoo</i>	Colonia de cigüeñas
<i>Alto Asón</i>	Encinar del Gándara

## Jueves 7 de julio.

<i>Liébana</i>	Portillo de Brañes
	Fuente Clara
<i>Saja-Nansa</i>	Monte Jilguero (tarde)
<i>Oyambre</i>	Río Nansa y monte de Troncos
<i>Campoo</i>	Embalse y molino de Orzales
<i>Valles Pasiegos</i>	La nevera del Miera
<i>Alto Asón</i>	Las Colinas (actv. especial)
<i>Santoña</i>	Costa oriental

**Viernes 8 de julio.**

<i>Liébana</i>	Monte Subiedes
<i>Saja-Nansa</i>	Reburdijajo
<i>Oyambre</i>	Entrambosríos
<i>Campoo</i>	Robledal de Llano
<i>Valles Pasiegos</i>	Riberas de Yera y Aján
<i>Alto Asón</i>	Valle del Silencio
<i>Santoña</i>	Montehano

**Sábado 9 de julio.**

<i>Liébana</i>	Circuito lebaniego. (etapa 9)
<i>Saja-Nansa</i>	El Moral
<i>Oyambre</i>	Bosque de Caviedes
<i>Campoo</i>	Pantano del Ebro en lancha
<i>Valles Pasiegos</i>	Lunada-Castro Valnera
	Vuelta a Socueva
<i>Alto Asón</i>	Centro ictiológico
<i>Santoña</i>	Cumbres del Buciero

**Domingo 10 de julio.**

<i>Liébana</i>	Altos de Ríofrío
<i>Saja-Nansa</i>	Nacederos del Híjar
<i>Oyambre</i>	Taller familiar
<i>Campoo</i>	Páramo de Bricia y cañón del Ebro
<i>Valles Pasiegos</i>	Pradera de Aguasal
<i>Alto Asón</i>	Los cuernos de La Vaga
<i>Santoña</i>	Nocturna: monte Tolío

**Martes 12 de julio.**

	Portillo de Colsa
<i>Saja-Nansa</i>	Selviejo (tarde)
<i>Alto Asón</i>	Cascada del Asón

**Miércoles 13 de julio.**

	Monte Hoyona
<i>Liébana</i>	Valmayor-Valmenor. (tarde)
	Puente Bujén
<i>Saja-Nansa</i>	Río Cambillas (tarde)
	La Llasca de los Moros
<i>Oyambre</i>	Secuoyas del monte Cabezón
<i>Alto Asón</i>	Caminos de Soba

**Jueves 14 de julio.**

<i>Liébana</i>	Circuito lebaniego. (etapa 1)
	Fuente Clara
<i>Saja-Nansa</i>	Monte Jilguero (tarde)
<i>Oyambre</i>	Las Tinas
<i>Campoo</i>	Pantano del Ebro en lancha
<i>Valles Pasiegos</i>	Praderas de Ruyemas
	Canalahonda
<i>Alto Asón</i>	Centro ictiológico
<i>Santoña</i>	Marisma de Joyel

**Viernes 15 de julio.**

<i>Liébana</i>	Circuito lebaniego. (etapa 2)
	Hayedo Matanzas
<i>Saja-Nansa</i>	La Armadija (tarde)
<i>Oyambre</i>	Fluvial del Nansa y ferrería de Cades
<i>Campoo</i>	Río Ebro y La Piruta
<i>Valles Pasiegos</i>	La Garma
<i>Alto Asón</i>	Len de Valcaba
<i>Santoña</i>	Monte Cincho

**Sábado 16 de julio.**

<i>Liébana</i>	Las Agüeras (Peñarrubia/Saja-Nansa)
<i>Saja-Nansa</i>	Faldas de Peñalabra
<i>Oyambre</i>	Pájaro amarillo nocturna
<i>Valles Pasiegos</i>	Cotero La Marruya (actv. especial)
<i>Alto Asón</i>	La Llana de Pomayor
<i>Santoña</i>	Cabo Quejo

**Domingo 17 de julio.**

<i>Liébana</i>	Sestil de Las Partidas
<i>Saja-Nansa</i>	Nacederos del Saja (actv. especial)
<i>Oyambre</i>	Marisma de Rubín
<i>Campoo</i>	Alto Híjar
<i>Valles Pasiegos</i>	Valle de Viaña
<i>Alto Asón</i>	Cascada del Asón
<i>Santoña</i>	Barco: estuario y monte Buciero

**Martes 19 de julio.**

	Portillo de Colsa
<i>Saja-Nansa</i>	Selviejo (tarde)
<i>Santoña</i>	Observación de aves estivales

**Miércoles 20 de julio.**

<i>Saja-Nansa</i>	Sobrecomillas
<i>Oyambre</i>	San Vicente: naturaleza y patrimonio
<i>Campoo</i>	Arroyo Romero y monte Custisanti
<i>Alto Asón</i>	Valle del Silencio



## Jueves 21 de julio.

<i>Liébana</i>	Circuito lebaniego (etapa 3)
	Fuente Clara
<i>Saja-Nansa</i>	Monte Jilguero (tarde)
<i>Oyambre</i>	Taller familiar
	Aves del páramo
<i>Campoo</i>	Nocturna: murciélagos de Campoo
<i>Valles Pasiegos</i>	Hayedo de La Zamina
	Centro ictiológico
<i>Alto Asón</i>	Peña Lusa
<i>Santoña</i>	Intermareal fangoso La Arenilla

## Viernes 22 de julio.

<i>Liébana</i>	Circuito lebaniego (etapa 4)
	Hayedo Matanzas
<i>Saja-Nansa</i>	La Armadija (tarde)
<i>Oyambre</i>	Sierra Plana de Jerra
<i>Campoo</i>	La cascada del Tobazo y su avifauna
<i>Valles Pasiegos</i>	Miradores de Valnera
<i>Alto Asón</i>	Glaciar de Hondojoín
<i>Santoña</i>	Cumbres del Buciero

## Sábado 23 de julio.

<i>Liébana</i>	Peña Prieta (actv. especial)
<i>Saja-Nansa</i>	Reburdiao
	La Llasca de los Moros
<i>Oyambre</i>	Secuoyas del monte Cabezón
<i>Valles Pasiegos</i>	Rucabao-Aguasal
<i>Alto Asón</i>	Monte Busturejo
<i>Santoña</i>	Colindres-El Puntal

## Domingo 24 de julio.

<i>Liébana</i>	Pica Casanzo
<i>Saja-Nansa</i>	Cueto Iján
<i>Oyambre</i>	Fluvial del Nansa y ferrería de Cades
<i>Campoo</i>	Pantano del Ebro en lancha
<i>Valles Pasiegos</i>	Riberas de Yera y Aján
<i>Alto Asón</i>	Mortillano
<i>Santoña</i>	Cabo Quejo

## Martes 26 de julio.

	Portillo de Colsa
<i>Saja-Nansa</i>	Selviejo (tarde)
<i>Alto Asón</i>	Miradores del Asón

## Miércoles 27 de julio.

<i>Liébana</i>	Brañas de Bejes
	Puente Bujén
<i>Saja-Nansa</i>	Río Cambillas (tarde)
<i>Oyambre</i>	San Vicente: naturaleza y patrimonio
<i>Alto Asón</i>	Cascada del Asón

## Jueves 28 de julio.

<i>Liébana</i>	Circuito lebaniego (etapa 5)
	Fuente Clara
<i>Saja-Nansa</i>	Monte Jilguero (tarde)
<i>Oyambre</i>	Entrambosríos
<i>Valles Pasiegos</i>	Lunada-Castro Valnera
<i>Alto Asón</i>	Vuelta a Colina
<i>Santoña</i>	Buciero semicircular

## Viernes 29 de julio.

<i>Liébana</i>	Circuito lebaniego (etapa 6)
	Hayedo Matanzas
<i>Saja-Nansa</i>	La Armadija (tarde)
<i>Oyambre</i>	Acantilados de San Vicente
<i>Campoo</i>	Las Nieves
<i>Valles Pasiegos</i>	Pradera de Aguasal
<i>Alto Asón</i>	Bustalveinte
<i>Santoña</i>	Observación de aves estivales

## Sábado 30 de julio.

<i>Liébana</i>	Peña Campunuera
<i>Saja-Nansa</i>	Sierra de Peñalabra
<i>Oyambre</i>	Taller familiar
<i>Valles Pasiegos</i>	La Garma
<i>Alto Asón</i>	Porracolina
	Buciero semicircular
<i>Santoña</i>	Barco: estuario y monte Buciero

## Domingo 31 de julio.

<i>Liébana</i>	Collado Cienpastores
<i>Saja-Nansa</i>	Fonfría
<i>Oyambre</i>	Los cábaros
<i>Campoo</i>	Río Camesa
<i>Valles Pasiegos</i>	La nevera del Miera
	Identificación de aves
<i>Alto Asón</i>	Centro ictiológico
<i>Santoña</i>	Monte Cincho



# Agosto

## Martes 2 de agosto.

<i>Saja-Nansa</i>	Nacederos del Híjar
	La Llasca de los Moros
<i>Oyambre</i>	Secuoyas del monte Cabezón
<i>Alto Asón</i>	Monte Busturejo
<i>Santoña</i>	Observación de aves estivales

## Miércoles 3 de agosto.

<i>Liébana</i>	Sierra Brez
	Puente Bujén
<i>Saja-Nansa</i>	Río Cambillas (tarde)
<i>Oyambre</i>	Ermitas de Caviedes
<i>Campoo</i>	Hayedo de La Mina
<i>Valles Pasiegos</i>	Valle de Viaña
<i>Alto Asón</i>	Vuelta a Socueva
<i>Santoña</i>	Cumbres del Buciero

## Jueves 4 de agosto.

<i>Liébana</i>	Circuito lebaniego (etapa 1)
	Fuente Clara
<i>Saja-Nansa</i>	Monte Jilguero (tarde)
<i>Oyambre</i>	Pájaro amarillo nocturna
<i>Campoo</i>	Arroyo Romero y monte Custisanti
<i>Valles Pasiegos</i>	Hayedo de La Zamina
<i>Alto Asón</i>	Las Colinas (actv. especial)
<i>Santoña</i>	Montehano

## Viernes 5 de agosto.

<i>Liébana</i>	Portillo Brañes
	Hayedo Matanzas
<i>Saja-Nansa</i>	La Armadija (tarde)
<i>Oyambre</i>	Río Nansa y monte de Troncos
<i>Campoo</i>	Embalse y molino de Orzales
<i>Valles Pasiegos</i>	La Garma
<i>Alto Asón</i>	Cascada del Asón
<i>Santoña</i>	Observación de aves estivales

## Sábado 6 de agosto.

<i>Liébana</i>	Circuito lebaniego (etapa 2)
<i>Saja-Nansa</i>	Anillo de Los Vados (actv. especial)
<i>Oyambre</i>	Acantilados de San Vicente
<i>Valles Pasiegos</i>	Rucabao-Aguasal
	Miradores de Soba
<i>Alto Asón</i>	Centro ictiológico

## Domingo 7 de agosto.

<i>Liébana</i>	Pico Bistruey
<i>Saja-Nansa</i>	Coteruco del Berrón
<i>Oyambre</i>	Fluvial del Nansa y ferrería de Cades
<i>Campoo</i>	Pantano del Ebro en lancha
<i>Valles Pasiegos</i>	Praderas de Ruyemas
<i>Alto Asón</i>	Mortillano
<i>Santoña</i>	Buciero semicircular

**Martes 9 de agosto.**

- Saja-Nansa* ..... Portillo de Colsa y Selviejo (tarde)  
La Llasca de los Moros
- Oyambre* ..... Secuoyas del monte Cabezón
- Alto Asón* ..... Len de Valcaba
- Santoña* ..... Observación de aves estivales

**Miércoles 10 de agosto.**

- Liébana* ..... Monte Hoyona  
Puente Bujén
- Saja-Nansa* ..... Río Cambillas (tarde)
- Oyambre* ..... Taller familiar
- Campoo* ..... Cascada del Tobazo y su avifauna
- Valles Pasiegos* ..... Cotero La Marruya (actv. especial)
- Alto Asón* ..... Los cuernos de La Vaga
- Santoña* ..... Lienes-Tolío

**Jueves 11 de agosto.**

- Liébana* ..... Peña Prieta (actv. especial)
- Saja-Nansa* ..... Sierra de Peñalabra
- Oyambre* ..... Las Tinas
- Campoo* ..... Aves de montaña
- Valles Pasiegos* ..... La nevera del Miera  
Glaciar de Hondojoón
- Alto Asón* ..... Centro ictiológico
- Santoña* ..... Monte Cincho



**Viernes 12 de agosto.**

- Liébana* ..... Circuito lebaniego (etapa 3)  
Hayedo Matanzas  
La Armadija (tarde)
- Oyambre* ..... Fluvial del Nansa
- Campoo* ..... Alto Hjar
- Valles Pasiegos* ..... La Garma
- Alto Asón* ..... Vuelta a Socueva
- Santoña* ..... Nocturna: monte Buciero

**Sábado 13 de agosto.**

- Liébana* ..... Circuito lebaniego (etapa 4)
- Saja-Nansa* ..... Pico Las Astillas-Camino del Potro
- Oyambre* ..... San Vicente: naturaleza y patrimonio
- Valles Pasiegos* ..... Riberas de Yera y Aján  
Cascada del Asón
- Alto Asón* ..... Centro ictiológico
- Santoña* ..... Cabo Quejo



**Domingo 14 de agosto.**

- Liébana* ..... Sestil de Las partidas
- Saja-Nansa* ..... Sierra del Escudo y monte Aá
- Oyambre* ..... Los cámbaros
- Campoo* ..... Río Camesa
- Valles Pasiegos* ..... Miradores de Valnera
- Alto Asón* ..... Vuelta a Colina  
Cumbres del Buciero
- Santoña* ..... Barco: estuario y monte Buciero

**Lunes 15 de agosto.**

- Liébana* ..... Brañas de Bejes  
Sobrecomillas
- Saja-Nansa* ..... Río Cambillas  
La Llasca de los Moros
- Oyambre* ..... Secuoyas del monte Cabezón  
Pantano del Ebro en lancha
- Campoo* ..... Nocturna: murciélagos de Campoo
- Valles Pasiegos* ..... La Garma
- Alto Asón* ..... Peñalavalle
- Santoña* ..... Montehano



### Miércoles 17 de agosto.

<i>Liébana</i>	Encinar de Arabedes Puente Bujén
<i>Saja-Nansa</i>	Río Cambillas (tarde)
<i>Oyambre</i>	Entrambosríos
<i>Valles Pasiegos</i>	Lunada-Castro Valnera
<i>Alto Asón</i>	Llana de Pomayor
<i>Santoña</i>	Buciero semicircular

### Jueves 18 de agosto.

<i>Liébana</i>	Braña de los tejos (Peñarrubia/Saja-Nansa) Fuente Clara
<i>Saja-Nansa</i>	Monte Jilguero (tarde)
<i>Oyambre</i>	Marisma de Rubín
<i>Campoo</i>	Las Nieves
<i>Valles Pasiegos</i>	Pradera de Aguasal Peña Lusa
<i>Alto Asón</i>	Centro ictiológico
<i>Santoña</i>	Costa central



### Viernes 19 de agosto.

<i>Liébana</i>	Circuito lebaniego (etapa 5)
<i>Saja-Nansa</i>	Cueto de La Frechilla
<i>Oyambre</i>	Bosque de Caviedes
<i>Campoo</i>	Braña del Pombo y monte Canales
<i>Valles Pasiegos</i>	Rucabao-agusal
<i>Alto Asón</i>	Valle del Silencio
<i>Santoña</i>	Intermareal nocturno en Langre

### Sábado 20 de agosto.

<i>Liébana</i>	Altos de Taruey
<i>Saja-Nansa</i>	El Tornillo
<i>Oyambre</i>	Fluvial del Nansa y ferrería de Cades
<i>Valles Pasiegos</i>	La Garma
<i>Alto Asón</i>	Monte Busturejo
<i>Santoña</i>	Liencres-Tolío



### Domingo 21 de agosto.

<i>Liébana</i>	Las Agüeras (Peñarrubia/Saja-Nansa)
<i>Saja-Nansa</i>	Nacederos del Híjar
<i>Oyambre</i>	Taller familiar
<i>Campoo</i>	Aves de montaña
<i>Valles Pasiegos</i>	Hayedo de La Zamina
<i>Alto Asón</i>	Cascada del Asón
<i>Santoña</i>	Dunas de Somo

## Martes 23 de agosto.

	Portillo de Colsa
<i>Saja-Nansa</i>	Selviejo (tarde)
	La Llasca de los Moros
<i>Oyambre</i>	Secuoyas del monte Cabezón
<i>Alto Asón</i>	Mortillano
<i>Santoña</i>	Observación de aves estivales



## Miércoles 24 de agosto.

<i>Liébana</i>	Valmayor-Valmenor
	Puente Bujén
<i>Saja-Nansa</i>	Río Cambillas (tarde)
<i>Oyambre</i>	Acantilados de San Vicente
<i>Valles Pasiegos</i>	Praderas de Ruyemas
<i>Alto Asón</i>	Vuelta a Colina
<i>Santoña</i>	Observación de aves estivales

## Jueves 25 de agosto.

<i>Liébana</i>	Circuito lebaniego (etapa 6)
<i>Saja-Nansa</i>	Braña Espinas
<i>Oyambre</i>	San Vicente: naturaleza y patrimonio
<i>Campoo</i>	Páramo de Bricia y cañón del Ebro
<i>Valles Pasiegos</i>	Riberas de Yera y Aján
	Canalahonda
<i>Alto Asón</i>	Centro ictiológico
<i>Santoña</i>	Cabo Quejo

## Viernes 26 de agosto.

<i>Liébana</i>	Sierra Brez
	Hayedo Matanzas
<i>Saja-Nansa</i>	La Armadija (tarde)
<i>Oyambre</i>	Fluvial del Nansa y ferrería de Cades
<i>Campoo</i>	Embalse y molino de Orzales
<i>Valles Pasiegos</i>	Lunada-Castro Valnera
<i>Alto Asón</i>	Vuelta a Socueva
<i>Santoña</i>	Montehano

## Sábado 27 de agosto.

<i>Liébana</i>	Circuito lebaniego (etapa 7)
<i>Saja-Nansa</i>	Arroyo de Las Cortes
<i>Oyambre</i>	Pájaro amarillo nocturna
<i>Valles Pasiegos</i>	La nevera del Miera
<i>Alto Asón</i>	Los cuernos de La Vaga
	Cumbres del Buciero
<i>Santoña</i>	Barco: estuario y monte Buciero

## Domingo 28 de agosto.

<i>Liébana</i>	Altos de Riofrío
<i>Saja-Nansa</i>	La Nozalea
<i>Oyambre</i>	Los cámbaros
<i>Campoo</i>	Pantano del Ebro en lancha
<i>Valles Pasiegos</i>	Pradera de Aguasal
	Miradores de Soba
<i>Alto Asón</i>	Centro ictiológico
<i>Santoña</i>	Marisma de Joyel

## Martes 30 de agosto.

<i>Saja-Nansa</i>	Portillo de Colsa y Selviejo (tarde)
	La Llasca de los Moros
<i>Oyambre</i>	Secuoyas del monte Cabezón
<i>Alto Asón</i>	Cascada del Asón
<i>Santoña</i>	Oservación de aves en paso

## Miércoles 31 de agosto.

<i>Liébana</i>	Circuito lebaniego (etapa 8)
	Puente Bujén
<i>Saja-Nansa</i>	Río Cambillas (tarde)
<i>Oyambre</i>	Taller familiar
<i>Campoo</i>	Acebal de Abiada
<i>Valles Pasiegos</i>	Hayedo de La Zamina
<i>Alto Asón</i>	Peñalavalle
<i>Santoña</i>	Buciero semicircular





# Septiembre

## Jueves 1 de septiembre.

<i>Liébana</i>	Peñas Porrera y Boya
<i>Saja-Nansa</i>	Sierra del Escudo y monte Aá
<i>Oyambre</i>	San Vicente: naturaleza y patrimonio
<i>Santoña</i>	Observación de aves en paso

## Viernes 2 de septiembre.

<i>Liébana</i>	Sierra Brez
<i>Saja-Nansa</i>	Sobrecornillas
<i>Oyambre</i>	Fluvial del Nansa
<i>Valles Pasiegos</i>	La Garma
<i>Alto Asón</i>	Peña Lusa
<i>Santoña</i>	Cabo Quejo

## Sábado 3 de septiembre.

<i>Liébana</i>	Circuito lebaniego. (etapa 9)
<i>Saja-Nansa</i>	Cueto Iján
<i>Oyambre</i>	Las Tinas
<i>Valles Pasiegos</i>	Cotero La Marruya (actv. especial)
<i>Alto Asón</i>	Llana de Pomayor
<i>Santoña</i>	Observación de aves en paso

## Domingo 4 de septiembre.

<i>Liébana</i>	Braña de los tejos (Peñarrubia/Saja-Nansa)
<i>Saja-Nansa</i>	Alto de Abedules
<i>Oyambre</i>	Río Nansa y monte de Troncos
<i>Campoo</i>	Páramo de Bricia y cañón del Ebro
<i>Valles Pasiegos</i>	Praderas de Ruyemas
<i>Alto Asón</i>	Cascada del Asón
	Colindres-El Puntal
<i>Santoña</i>	Barco: estuario y monte Buciero

## Jueves 8 de septiembre.

<i>Liébana</i>	Pica Casanzo
<i>Saja-Nansa</i>	Candanoso
<i>Oyambre</i>	Acantilados de San Vicente
	Vuelta a Socueva
<i>Alto Asón</i>	Centro ictológico



## Viernes 9 de septiembre.

<i>Liébana</i>	Camino viejo de Lebeña
<i>Saja-Nansa</i>	Fonfría
<i>Oyambre</i>	Marisma de Rubín
<i>Valles Pasiegos</i>	Riberas de Yera y Aján
<i>Alto Asón</i>	Canalahonda
<i>Santoña</i>	Cumbres del Buciero

## Sábado 10 de septiembre.

<i>Liébana</i>	Pico Bistruey
<i>Saja-Nansa</i>	Monte Cestera
<i>Oyambre</i>	Taller familiar
<i>Valles Pasiegos</i>	Valle de Viaña
<i>Alto Asón</i>	Peña Lusa
<i>Santoña</i>	Dunas de Berria

## Domingo 11 de septiembre.

<i>Liébana</i>	Las Agüeras. (Peñarrubia/Saja-Nansa)
<i>Saja-Nansa</i>	Cueto de La Frechilla
<i>Oyambre</i>	Entrambosríos
<i>Campoo</i>	Pantano del Ebro en lancha
<i>Valles Pasiegos</i>	Pradera de Aguasal
<i>Alto Asón</i>	Bustalveinte
<i>Santoña</i>	Observación de aves en paso

## Jueves 15 de septiembre.

<i>Liébana</i>	Peña Prieta (actv. especial)
<i>Saja-Nansa</i>	Nacederos del Híjar
<i>Oyambre</i>	Fluvial del Nansa y ferrería de Cades
<i>Valles Pasiegos</i>	Hayedo de La Zamina
<i>Alto Asón</i>	Penalavalle



## Viernes 16 de septiembre.

<i>Liébana</i>	Las Brañas de Bejes
<i>Saja-Nansa</i>	Fuente Clara
<i>Oyambre</i>	Pájaro amarillo
<i>Valles Pasiegos</i>	Lunada-Castro Valnera
<i>Alto Asón</i>	Glaciar de Hondoión
<i>Santoña</i>	Costa oriental

## Sábado 17 de septiembre.

<i>Liébana</i>	Berrea del ciervo
<i>Saja-Nansa</i>	Berrea del ciervo
<i>Oyambre</i>	Acantilados de San Vicente
<i>Campoo</i>	Berrea del ciervo
<i>Valles Pasiegos</i>	La nevera del Miera
<i>Alto Asón</i>	Monte Busturejo
<i>Santoña</i>	Observación de aves en paso



**Domingo 18 de septiembre.**

<i>Liébana</i>	Berrea del ciervo
<i>Saja-Nansa</i>	Berrea del ciervo
<i>Oyambre</i>	Sierra Plana de Jerra
<i>Campoo</i>	Berrea del ciervo
<i>Valles Pasiegos</i>	Riberas de Yera y Aján
<i>Alto Asón</i>	Porracolina
<i>Santoña</i>	Buciero semicircular

**Martes 20 de septiembre.**

<i>Liébana</i>	Berrea del ciervo
<i>Saja-Nansa</i>	Berrea del ciervo
<i>Campoo</i>	Berrea del ciervo

**Miércoles 21 de septiembre.**

<i>Liébana</i>	Pico San Carlos (actv. especial)
<i>Saja-Nansa</i>	Berrea del ciervo
<i>Campoo</i>	Berrea del ciervo

**Jueves 22 de septiembre.**

<i>Liébana</i>	Berrea del ciervo
<i>Saja-Nansa</i>	Berrea del ciervo
<i>Campoo</i>	Berrea del ciervo

**Viernes 23 de septiembre.**

<i>Liébana</i>	Berrea del ciervo
<i>Saja-Nansa</i>	Berrea del ciervo
<i>Oyambre</i>	Fluvial del Nansa
<i>Campoo</i>	Berrea del ciervo
<i>Alto Asón</i>	Caminos de Soba

**Sábado 24 de septiembre.**

<i>Liébana</i>	Berrea del ciervo
<i>Saja-Nansa</i>	Berrea del ciervo
<i>Oyambre</i>	Taller Familiar
<i>Campoo</i>	Berrea del ciervo
<i>Valles Pasiegos</i>	Cótero La Marruya (actv. especial)
	Vuelta a Socueva
<i>Alto Asón</i>	Centro ictiológico
<i>Santoña</i>	Cabo Quejo

**Domingo 25 de septiembre.**

<i>Liébana</i>	Berrea del ciervo
<i>Saja-Nansa</i>	Berrea del ciervo
<i>Oyambre</i>	Los cámbaros
<i>Campoo</i>	Berrea del ciervo
<i>Valles Pasiegos</i>	La Garma
<i>Alto Asón</i>	Los cuernos de La Vaga
	Observación de aves en paso
<i>Santoña</i>	Barco: estuario y monte Buciero

**Martes 27 de septiembre.**

<i>Liébana</i>	Berrea del ciervo
<i>Saja-Nansa</i>	Berrea del ciervo
<i>Campoo</i>	Berrea del ciervo

**Miércoles 28 de septiembre.**

<i>Liébana</i>	Berrea del ciervo
<i>Saja-Nansa</i>	Berrea del ciervo
<i>Campoo</i>	Berrea del ciervo

**Jueves 29 de septiembre.**

<i>Liébana</i>	Berrea del ciervo
<i>Saja-Nansa</i>	Berrea del ciervo
<i>Campoo</i>	Berrea del ciervo

**Viernes 30 de septiembre.**

<i>Liébana</i>	Berrea del ciervo
<i>Saja-Nansa</i>	Berrea del ciervo
<i>Oyambre</i>	Acantilados de San Vicente
<i>Campoo</i>	Berrea del ciervo
<i>Valles Pasiegos</i>	Miradores de Valnera



# Octubre

## Sábado 1 de octubre.

<i>Liébana</i>	Berrea del ciervo
<i>Saja-Nansa</i>	Berrea del ciervo
<i>Oyambre</i>	Pájaro amarillo
<i>Campoo</i>	Berrea del ciervo
<i>Valles Pasiegos</i>	Rucabao-Aguasal
<i>Alto Asón</i>	Mortillano
<i>Santoña</i>	Observación de aves en paso

## Domingo 2 de octubre.

<i>Liébana</i>	Berrea del ciervo
<i>Saja-Nansa</i>	Berrea del ciervo
	La Llasca de los Moros
<i>Oyambre</i>	Secuoyas del monte Cabezón
	Berrea del ciervo
<i>Campoo</i>	IV Maratón ornitológico
<i>Valles Pasiegos</i>	Hayedo de La Zamina
<i>Alto Asón</i>	Glaciar de Hondojoán
<i>Santoña</i>	Lienres-Portio

## Viernes 7 de octubre.

<i>Liébana</i>	Altos de Riofrío
<i>Valles Pasiegos</i>	Praderas de Ruyemas

## Sábado 8 de octubre.

<i>Liébana</i>	Puertos de Quión
<i>Saja-Nansa</i>	Sierra del Cordel
<i>Oyambre</i>	Taller familiar
<i>Valles Pasiegos</i>	Lunada-Castro Valnera
<i>Alto Asón</i>	Llana de Pomayor
<i>Santoña</i>	Monte Cincho

## Domingo 9 de octubre.

<i>Liébana</i>	Cotero Los Placeres
<i>Saja-Nansa</i>	Puertos de Sejos
<i>Oyambre</i>	Río Nansa y monte de Troncos
<i>Campoo</i>	Embalse y molino de Orzales
<i>Valles Pasiegos</i>	La nevera del Miera
<i>Alto Asón</i>	Cascada del Asón
<i>Santoña</i>	Observación de aves en paso

**Miércoles 12 de octubre.**

<i>Liébana</i>	Las Agüeras (Peñarrubia/Saja-Nansa)
<i>Saja-Nansa</i>	Reburdajo
<i>Oyambre</i>	Acantilados de San Vicente
<i>Valles Pasiegos</i>	La Garma
<i>Alto Asón</i>	Los cuernos de La Vaga
<i>Santoña</i>	Costa oriental

**Viernes 14 de octubre.**

<i>Liébana</i>	Monte Hoyona
<i>Alto Asón</i>	Bustalveinte

**Sábado 15 de octubre.**

<i>Liébana</i>	Pica Casanzo
<i>Saja-Nansa</i>	Buzcabrero
<i>Oyambre</i>	Fluvial del Nansa y ferrería de Cades
<i>Valles Pasiegos</i>	Riberas de Yera y Aján
<i>Alto Asón</i>	Porracolina
<i>Santoña</i>	Buciero semicircular

**Domingo 16 de octubre.**

<i>Liébana</i>	Circuito lebaniego (etapa 9)
<i>Saja-Nansa</i>	Coteruco del Berrón
<i>Oyambre</i>	Entrambosríos
<i>Campoo</i>	Pantano del Ebro en lancha
<i>Valles Pasiegos</i>	Valle de Viaña
<i>Alto Asón</i>	Miradores de Soba Centro ictológico
<i>Santoña</i>	Observación de aves

**Viernes 21 de octubre.**

<i>Liébana</i>	Portillo de Brañes
<i>Valles Pasiegos</i>	Hayedo de La Zamina

**Sábado 22 de octubre.**

<i>Liébana</i>	Pico Bistruey
<i>Saja-Nansa</i>	Monte Cestera
<i>Oyambre</i>	Taller reproducción de plantas
<i>Valles Pasiegos</i>	Miradores de Valnera
<i>Alto Asón</i>	Peña Lusa
<i>Santoña</i>	Cabo Quejo

**Domingo 23 de octubre.**

<i>Liébana</i>	Collado Arceón
<i>Saja-Nansa</i>	Alto de Abedules
<i>Oyambre</i>	Sierra Plana de Jerra
<i>Campoo</i>	Hayedo de La Mina
<i>Valles Pasiegos</i>	Praderas de Ruyemas
<i>Alto Asón</i>	Canalahonda
<i>Santoña</i>	Observación de aves invernantes

**Viernes 28 de octubre.**

<i>Liébana</i>	Collado Cienpastores
<i>Alto Asón</i>	Len de Valcaba

**Sábado 29 de octubre.**

<i>Liébana</i>	Cotero Los Placeres
<i>Saja-Nansa</i>	Braña de Espinas
<i>Oyambre</i>	Fluvial del Nansa
<i>Valles Pasiegos</i>	Pradera de Aguasal Vuelta a Socueva
<i>Alto Asón</i>	Centro ictológico
<i>Santoña</i>	Colindres - El Puntal

**Domingo 30 de octubre.**

<i>Liébana</i>	Puertos de Quión
<i>Saja-Nansa</i>	Fonfría
<i>Oyambre</i>	Taller familiar
<i>Campoo</i>	Robledal de Llano
<i>Valles Pasiegos</i>	Hayedo de La Zamina
<i>Alto Asón</i>	Vuelta a Colina
<i>Santoña</i>	Observación de aves





# Noviembre

## Martes 1 de noviembre.

<i>Liébana</i>	Monte Hoyona
<i>Saja-Nansa</i>	La Nozalea
<i>Oyambre</i>	Acantilados de San Vicente
<i>Valles Pasiegos</i>	La Garma
<i>Alto Asón</i>	Bustalveinte
<i>Santoña</i>	Costa oriental

## Viernes 4 de noviembre.

<i>Oyambre</i>	Fluvial del Nansa
<i>Alto Asón</i>	Caminos de Soba

## Sábado 5 de noviembre.

<i>Liébana</i>	Encinar de Arabedes
<i>Saja-Nansa</i>	Buzcabrero
<i>Oyambre</i>	Las Tinas
<i>Valles Pasiegos</i>	Rucabao-Aguasal
<i>Alto Asón</i>	Peñalavalle
<i>Santoña</i>	Cumbres del Buciero

## Domingo 6 de noviembre.

<i>Liébana</i>	Sestil de Las Partidas
<i>Saja-Nansa</i>	El Tornillo
<i>Oyambre</i>	Sierra Plana de Jerra
<i>Campoo</i>	Río Ebro y La Piruta
<i>Valles Pasiegos</i>	Hayedo de La Zamina
<i>Alto Asón</i>	Monte Busturejo
<i>Santoña</i>	Cabo Quejo

## Viernes 11 de noviembre.

<i>Saja-Nansa</i>	Monte Saja
<i>Santoña</i>	Liencres-Tolío

## Sábado 12 de noviembre.

<i>Liébana</i>	Las Agüeras (Peñarrubia/Saja-Nansa)
<i>Saja-Nansa</i>	Fonfría
<i>Oyambre</i>	Taller familiar
<i>Valles Pasiegos</i>	Praderas de Ruyemas
<i>Alto Asón</i>	Glaciar de Hondoión
<i>Santoña</i>	Observación de aves invernantes

**Domingo 13 de noviembre.**

<i>Liébana</i>	Peña Campunuera
<i>Saja-Nansa</i>	Candanoso
<i>Oyambre</i>	Marisma de Rubín
<i>Campoo</i>	Acebal de Abiada
<i>Valles Pasiegos</i>	La nevera del Miera
	Vuelta a Socueva
<i>Alto Asón</i>	Centro ictiológico
<i>Santoña</i>	Montehano

**Viernes 18 de noviembre.**

<i>Liébana</i>	Peñas Boya y Porrera
<i>Campoo</i>	Cascada del Tobazo y su avifauna
<i>Valles Pasiegos</i>	Miradores de Valnera

**Sábado 19 de noviembre.**

<i>Liébana</i>	Braña de los tejos (Peñarrubia/Saja-Nansa)
<i>Saja-Nansa</i>	El Toral
<i>Oyambre</i>	Acantilados de San Vicente
<i>Valles Pasiegos</i>	La Garma
<i>Alto Asón</i>	Vuelta a Colina
	Marisma de Joyel
<i>Santoña</i>	Barco: aves acuáticas invernantes.

**Domingo 20 de noviembre.**

<i>Liébana</i>	Portillo Brañes
<i>Saja-Nansa</i>	Coteruco del Berrón
<i>Oyambre</i>	Río Nansa y monte de Troncos
<i>Campoo</i>	Aves del humedal
<i>Valles Pasiegos</i>	Riberas de Yera y Aján
<i>Alto Asón</i>	Cascada del Asón
<i>Santoña</i>	Observación de aves invernantes

**Viernes 25 de noviembre.**

<i>Oyambre</i>	Fluvial del Nansa
<i>Alto Asón</i>	Valle del Silencio

**Sábado 26 de noviembre.**

<i>Liébana</i>	Pico Bistruey
<i>Saja-Nansa</i>	Sierra del Escudo y monte Aá
<i>Oyambre</i>	Taller familiar
<i>Valles Pasiegos</i>	Hayedo de La Zamina
<i>Alto Asón</i>	Bustalveinte
<i>Santoña</i>	Observación de aves invernantes

**Domingo 27 de noviembre.**

<i>Liébana</i>	Sierra Brez
<i>Saja-Nansa</i>	El Moral
	La Llasca de los Moros
<i>Oyambre</i>	Secuoyas del monte Cabezón
<i>Campoo</i>	Embalse y molino de Orzales
<i>Valles Pasiegos</i>	Valle de Viaña
<i>Alto Asón</i>	Encinar del Gándara
<i>Santoña</i>	Buciero semicircular



# Diciembre

## Sábado 3 de diciembre.

<i>Liébana</i>	Pico Agero
<i>Saja-Nansa</i>	La Nozalea
<i>Oyambre</i>	Entrambosríos
<i>Valles Pasiegos</i>	Pradera de Aguasal
<i>Alto Asón</i>	Vuelta a Socueva
	Centro ictiológico
<i>Santoña</i>	Cabo Quejo

## Domingo 4 de diciembre.

<i>Liébana</i>	Camino viejo de Lebeña
<i>Saja-Nansa</i>	Mozagro
<i>Oyambre</i>	Los cámaros
<i>Campoo</i>	Río Camesa
<i>Valles Pasiegos</i>	Rucabao-Aguasal
<i>Alto Asón</i>	Vuelta a Colina
<i>Santoña</i>	Observación de aves invernantes

## Martes 6 de diciembre.

<i>Liébana</i>	Puertos de Quión
<i>Saja-Nansa</i>	Alto Abedules
<i>Oyambre</i>	Bosque de Caviedes
<i>Valles Pasiegos</i>	La Garma
<i>Alto Asón</i>	Los cuernos de La Vaga
<i>Santoña</i>	Lienres-Tollo

## Miércoles 7 de diciembre.

<i>Liébana</i>	Monte Hoyona
<i>Saja-Nansa</i>	Las Astillas: camino del Potro
<i>Oyambre</i>	Taller familiar
<i>Valles Pasiegos</i>	Hayedo de La Zamina
<i>Alto Asón</i>	Caminos de Soba
<i>Santoña</i>	Montehano

## Jueves 8 de diciembre.

<i>Liébana</i>	Las Agüeras (Peñarrubia/Saja-Nansa)
<i>Saja-Nansa</i>	Candanosó
<i>Oyambre</i>	Acantilados de San Vicente
<i>Campoo</i>	Acebal de Abiada
<i>Valles Pasiegos</i>	Riberas del Yera y Aján
<i>Alto Asón</i>	Valle del Silencio
<i>Santoña</i>	Costa central

## Viernes 9 de diciembre.

<i>Liébana</i>	Encinar de Arabedes
<i>Saja-Nansa</i>	Cueto de La Frechilla
<i>Oyambre</i>	Río Nansa y monte de Troncos
<i>Valles Pasiegos</i>	Valle de Viaña
<i>Alto Asón</i>	Canalahonda
<i>Santoña</i>	Dunas de Berria

## Sábado 10 de diciembre.

<i>Liébana</i>	Monte Subiedes
<i>Saja-Nansa</i>	Braña de Espinas
<i>Oyambre</i>	Taller familiar
<i>Valles Pasiegos</i>	La nevera del Miera
<i>Alto Asón</i>	Encinar del Gándara
<i>Santoña</i>	Observación de aves invernantes

## Domingo 11 de diciembre.

<i>Liébana</i>	Collado Cienpastores
<i>Saja-Nansa</i>	Braña Joces
<i>Oyambre</i>	Fluvial del Nansa
<i>Campoo</i>	Alto Híjar
<i>Valles Pasiegos</i>	Praderas de Ruyemas
<i>Alto Asón</i>	Bustalveinte
<i>Santoña</i>	Cumbres del Buciero

## Sábado 17 de diciembre.

<i>Liébana</i>	Altos de Taruey
<i>Saja-Nansa</i>	El Tornillo
	La Lasca de los Moros
<i>Oyambre</i>	Secuoyas del monte Cabezón
<i>Valles Pasiegos</i>	Riberas de Yera y Aján
<i>Alto Asón</i>	Len de Valcaba
<i>Santoña</i>	Monte Cincho

## Domingo 18 de diciembre.

<i>Liébana</i>	Pica Casanzo
<i>Saja-Nansa</i>	Sobrecomillas
<i>Oyambre</i>	Las Tinas
<i>Campoo</i>	Aves del humedal
<i>Valles Pasiegos</i>	Miradores de Valnera
<i>Alto Asón</i>	Glaciar de Hondojoón
<i>Santoña</i>	Observación de aves invernantes

# Espacios Naturales Protegidos o Uso Público y Centros de Interpretación.





# de Cantabria.



## Teléfonos de contacto:

- CI** Parque Natural de las Marismas de Santoña, Victoria y Joyel  
Centro de interpretación: 942 67 17 24  
Servicio de guías: 674 61 76 28
- CI** Parque Natural de los Collados del Asón  
Centro de Interpretación del P.N: 942 677 371  
Servicio de guías: 619 892 634
- CI** Centro Ictiológico de Arredondo  
Servicio de guías: 619 892 634
- CI** Parque Natural Saja-Besaya  
Centro de Interpretación del P.N. 942 943 170  
Servicio de guías: 608 065 846
- CI** Parque Natural de Oyambre  
Centro de interpretación: 942 71 20 19  
Servicio de guías: 696 934 603
- CO** Centro Ornitológico del Embalse del Ebro  
Servicio de guías: 608 413 109
- CN** Casa de la Naturaleza de Pesaguero  
Servicio de guías: 608 849 362
- Valles Pasiegos**  
Servicio de guías: 666 603 431

## ACTIVIDADES ESPECIALES

### Raquetas de Nieve

*Seguimiento de hábitats y adaptaciones de la fauna silvestre a condiciones invernales.*

- En Saja-Nansa, Liébana, Alto Asón y Campoo.
- Plazas limitadas a **12 usuarios por actividad**.
- Incluye el préstamo de las raquetas de nieve. Disponibles tallas infantiles
- Se precisa equipamiento adecuado: botas y polainas, guantes térmicos, gorro, bastones y gafas de sol.



▼ Parque Natural Saja-Besaya.

### Talleres Familiares en Oyambre

Orientados especialmente a familias con niños, los talleres temáticos en el PN de Oyambre pretenden sensibilizar de manera lúdica e interactiva a grandes y pequeños respecto a los valores y la importancia de la conservación de los Espacios Naturales Protegidos en Cantabria.

A través de diferentes actividades, en el Centro de Interpretación del Faro de la Punta de La silla, o en el campo, los guías monitores nos acercarán a la diversidad de hábitats y especies de este magnífico entorno litoral y nos ayudarán a comprender el funcionamiento de cada ecosistema.



### Centro Ictiológico de Arredondo



La proyección de un audiovisual sobre la conservación y repoblación del salmón en los ríos de Cantabria, la visita al fluviarium, que recrea el ecosistema del río, y la exposición relativa a la Red de Espacios Naturales Protegidos de Cantabria, los valores de los ecosistemas fluviales, el ciclo de vida del salmón o la historia de la pesca, son las dotaciones con que cuenta el centro ictiológico para una adecuada divulgación de su labor.

- Visitas a las 17:00 horas según previsiones del calendario de actividades. **Para visitas de grupos concertar cita.**
- Imprescindible reserva previa.

## Seguimiento de la Berrea del Ciervo

Con el máximo respeto que merece este momento de la vida del ciervo, la actividad pretende mostrar y explicar el comportamiento del animal en su época de celo. Una vez que comienzan a reducirse significativamente las horas de luz, los cambios hormonales de las hembras activan su receptividad sexual en aras de una determinación idónea de la fecha del parto en la primavera siguiente, con dos objetivos: coincidir con la máxima disponibilidad de pastos y lograr una sincronía en los nacimientos como mecanismo antipredador.

- Del 17 de septiembre al 2 de octubre, en Liébana, Campoo y Saja-Nansa.
- A las 7:00 horas y a las 18:00 horas.
- Máximo **10 visitantes por grupo**.
- Óptica adecuada a disposición de los usuarios.
- Reserva únicamente por vía telefónica. Para socios: desde el 15 de agosto; resto de usuarios: desde el 1 de septiembre.



▼ Berrea del ciervo entre las escobas de Peña Labra.

## Hábitats de la media y alta montaña cantábrica



▼ Ascensión al Cotero La Marruya

*Peña Prieta* y el *Pico San Carlos* en Liébana, *Anillo de Los Vados*, *Nacederos del Saja* y *La Concilla* en Saja-Nansa, *Las Colinas* en el Alto Ason y *Cotero La Marruya* en Valles Pasiegos, configura el abanico de posibilidades.

- Duración: Jornada completa.

Recorridos singulares en zonas de alta montaña, en el entorno de algunas de las cumbres más emblemáticas de la red de ENP de Cantabria. La amplia representación de los hábitats de media y alta montaña cantábrica, la espectacular geomorfología fluvial y glaciar, y el indudable atractivo panorámico dotan a estas actividades de un carácter especial en el marco del programa de Uso Público.

Ascensión a La Concilla. ▲



## Recorridos interpretados por nuestros humedales

### ◉ *Bahía de Santoña y Estuario del Asón en barco monocasco.*

Actividad desarrollada por Aves Cantábricas.

- *Salida ornitológica de observación de aves acuáticas invernantes.*

Fechas: 13 de febrero, 13 de marzo, 19 de noviembre y 18 de diciembre.

Consultar horario. Duración: 2,5 h.

Precio: 30€/pax.

- *Salida interpretada sobre el estuario del Asón y el Monte Buciero.*

Fechas: 5 y 26 de junio, 17 y 30 de julio, 14 y 27 de agosto, 4 y 25 de septiembre.

Consultar horario. Duración: 1,5 h.

Precio: 20€/pax.

### ◉ *Bahía de Santander y LIC de las Dunas del Puntal y Estuario del Miera en barco:*

Actividad desarrollada por Ecoturismo Bahía de Santander

Consultar fechas y horarios. [www.redcantabrarural.com](http://www.redcantabrarural.com)



### ◉ *El pantano del Ebro en lancha.*

Fechas: 1 y 22 de mayo; 19 de junio; 9, 14 y 24 de julio; 7, 15 y 28 de agosto, 11 de septiembre y 16 de octubre.

Hora de inicio: 10:00 h. Duración: 2 h.

Nº máximo de personas: 12.

Precio: 15€/pax.



## Circuito lebaniego

A lo largo de 167 km y a través de 9 etapas de carácter lineal, pretendemos mostrar los valores de la naturaleza lebaniega a través de los senderos que mantuvo la actividad humana secular vinculada al bosque



o a las actividades agrarias. La posición de abrigo entre las elevadas montañas de la divisoria y el farallón rocoso de Picos de Europa confieren a esta comarca natural una enorme biodiversidad, que se traduce en un amplio mosaico de hábitats y en un generoso elenco de especies de flora y fauna.

## Fluvial del Nansa y Ferrería de Cades



Entre Muñorrodero y Cades, esta actividad visita toda la ribera de la cuenca baja del Nansa. Como complemento a este itinerario se propone la visita a la ferrería y molino de Cades con demostración de funcionamiento. La ferrería es un ingenio hidráulico de la primera mitad del s.XVIII, habilitado para la fundición de mineral de hierro a partir de la utilización de la fuerza motriz del agua.

- Fechas: 26 de marzo; 14 de mayo; 15 y 24 de julio; 7, 20 y 26 de agosto; 15 de septiembre y 15 de octubre.
- Precio: 12€/pax.

## Actividades nocturnas en el PN de las Marismas de Santoña, Victoria y Joyel

### *Salida intermareal nocturna en Langre*

La actividad nocturna por las dunas, playa e intermareal rocoso de Langre otorga al visitante la oportunidad de conocer un ecosistema muy singular, pudiendo observar las diversas adaptaciones que han desarrollado para poder sobrevivir tanto la flora como la fauna en un entorno sometido al fenómeno de las mareas.



La actividad nocturna se desarrollará aprovechando las bajamares más notables del año, pudiendo distinguir las tres franjas intermareales: supralitoral, mesolitoral e infralitoral. Entre el sistema dunar, la playa y la zona acantilada, podremos observar la diferente distribución de las especies de flora y fauna presentes, y sus adaptaciones, en este hábitat intermareal arenoso y rocoso.

- Fechas: 2 de julio y 19 de agosto.
- Hora de inicio: 22 h. Duración: 2 h.
- Nº máximo de visitantes: 10.

### *Salidas nocturnas en el Monte Tolío y en El Buciero*

Los itinerarios nocturnos del monte Buciero y monte Tolío ofrecen al visitante la oportunidad de conocer este entorno natural desde una perspectiva diferente, mientras escuchan a las aves nocturnas que habitan el encinar cantábrico o aprecian el vuelo de los quirópteros en busca de alimento.



- Fecha **Monte Tolío**: 10 de julio.
- Fecha **Monte Buciero**: 12 de agosto.
- Hora de inicio: 21 h. Duración: 3 h.
- Nº máximo de personas: 10.

## LIÉBANA. Casa de la Naturaleza de Pesaguero



La Casa de la Naturaleza se encuentra en la localidad de Pesaguero, en la CA-184 Ojedo-Piedrasluengas (km.14). Se trata de una casona del siglo XVII, recientemente restaurada, que fue durante años la Casa Consistorial del municipio y alberga en su interior una completa exposición de los elementos naturales que caracterizan a la comarca de Liébana.

La casa fue abierta al público en octubre de 2010 y es atendida por los guías de la Red de Espacios Naturales Protegidos de Cantabria, quienes ofrecen toda la información que requiera el visitante acerca de los valores naturales y culturales del entorno, así como la que atañe al uso público en la comarca,

itinerarios guiados, autoguiados, lugares de interés, etc.

El emplazamiento de la Casa de la Naturaleza es el idóneo para la interpretación del medio natural lebaniego por encontrarse dentro de la Red Natura 2000 (LIC y ZEPa Liébana y en las inmediaciones de la ZEPa Peña Sagra) y del Área de Recuperación del Oso Pardo.



Itinerario	Duración aprox.	Longitud	Desnivel	Dificultad
Encinar de Arabedes	3½ h.	9,5 km.	350 m.	Baja
Sierra Brez	3½ h.	11 km.	500 m.	Baja
Valmayor - Valmenor	3½ h.	6,5 km.	310 m.	Baja
Monte Hoyona	5 h.	12 km.	500 m.	Media
Camino viejo de Lebeña	4 h.	10,5 km.	340 m.	Media
Las Agüeras (Peñarrubia/Saja-Nansa)	5 h.	10 km.	580 m.	Media -Baja
Las Brañas de Bejes	5½ h.	9 km.	500 m.	Media
Cascadas de Retumbia	5 h.	8,5 km.	480 m.	Media
Pica Casanzo	6 h.	9,7 km.	680 m.	Media
Collado Arceón	6 h.	13,5 km.	808 m.	Media
Portillo de Brañas	4 h.	8,5 km.	500 m.	Media
Monte Subiedes	4 h.	9 km.	450 m.	Media
Altos de Taruey	5 h.	11,5 km.	650 m.	Media
Altos de Río Frio	8 h.	18,7 km.	800 m.	Media
Collado de Cienpastores	5 h.	11 km.	700 m.	Media
Peñas Boya y Porrera	6 h.	13,5 km.	700 m.	Media
Puertos de Quión (PP.NN. Picos de Europa)	4½ h.	10 km.	640 m.	Media
Peña Campunuera	6 h.	11 km.	920 m.	Media-Alta
Cotero Los Placeres (PP.NN. Picos de Europa)	6 h.	14 km.	950 m.	Media-Alta
Pico Agero	6 h.	10 km.	1040 m.	Media-Alta
Pico Bistruey	6 h.	12,9 km.	885 m.	Media-Alta
Sestil de Las Partidas	6½ h.	16 km.	860 m.	Media-Alta
Braña de los tejos (Peñarrubia/Saja-Nansa)	7 h.	19 km.	900 m.	Media-Alta
Pico San Carlos (act. especial) (PP.NN. Picos de Europa)	8 h.	14 km.	1600 m.	Especial
Gea y flora de Peña Prieta (act. especial)	8 h.	18,7 km.	1000 m.	Especial

### Circuito Lebaniego:

	Duración aprox.	Longitud	Desnivel acum. en ascenso	Dificultad
Etapa 1: Candilejas	6 h.	13,5 km.	1390 m.	Media-Alta
Etapa 2: A las faldas de Ándara	7 h.	18 km.	1392 m.	Media-Alta
Etapa 3: Valdebaró	7 h.	14 km.	856 m.	Media
Etapa 4: Vadiniense	7 h.	21 km.	748 m.	Media
Etapa 5: Sierra Bora	7 h.	24 km.	1734 m.	Media-Alta
Etapa 6: Collada del Salce	6 h.	21 km.	1200 m.	Media
Etapa 7: Milebaños-Calejo	6 h.	14 km.	890 m.	Media
Etapa 8: A las faldas de Peña Sagra	7 h.	17 km.	1200 m.	Media-alta
Etapa 9: Rodeando Peña Ventosa	7 h.	21 km.	1274 m.	Media-Alta



### HORARIO:

- **Marzo, abril, mayo y junio:**

De martes a domingo de 10:00 a 18:00 h.

- **Julio, agosto y septiembre:**

De martes a domingo de 10:00 a 19:00 h.

- **Octubre, noviembre, diciembre, enero y febrero:**

De martes a viernes de 10:00 a 17:00 h.

Sábado y domingo de 10:00 a 18:00 h.

Tel.: 608 84 93 62

## SAJA. Centro de Interpretación P.N. Saja-Besaya



El Centro de Interpretación del Parque Natural Saja-Besaya se ubica inmediatamente al Sur de la localidad de Saja en el PK 13 de la carretera comarcal CA-280 (Cabezón de la Sal-Reinosa), al comenzar la ascensión al puerto de Palombera, en el municipio de Los Tojos.

El Centro de Interpretación abre sus puertas al público con el afán de mostrar de modo sintético y ameno los valores ecológicos del territorio protegido y los rasgos de identidad cultural de las sociedades rurales de su entorno inmediato. Las amplias instalaciones cuentan con una sala de proyección y un generoso espacio expositivo en la antigua Casa Forestal y fueron inauguradas el 24 de mayo de 2008 coincidiendo con la celebración del Día Europeo de los Parques. El antiguo almacén anexo alberga en la actualidad una exposición permanente de fotografía sobre los valores ecológicos y de paisaje del Parque Natural.

Los guías del servicio de Uso Público de los Espacios Naturales Protegidos del ámbito comarcal Saja-Nansa ofrecen aquí toda la información precisa sobre los valores ecológicos del espacio, y cuantos detalles desee conocer el visitante acerca de las posibilidades de visita guiada o autoguiada.





Itinerario	Duración aprox.	Longitud	Desnivel	Dificultad
Cambillas	3 h.	9 km.	120 m.	Baja
Monte Jilguero	3 h.	5 km.	300 m.	Baja
Selviejo	2½ h.	4 km.	250 m.	Baja
Puente Bujén	3 h.	7 km.	200 m.	Baja
Fuente Clara	3 h.	8 km.	150 m.	Baja
La Armadaja	2½ h.	4 km.	150 m.	Baja
Hayedo Matanzas	2½ h.	4 km.	250 m.	Media
Reburdiajo	6 h.	8 km.	550 m.	Media
Portillo de Colsa	3 h.	4 km.	200 m.	Media
Monte Saja	5 h.	13 km.	500 m.	Media
Braña de Espinas	6 h.	15 km.	500 m.	Media
Buzcabrero	5 h.	12 km.	350 m.	Media
Rumaceo	6 h.	18 km.	500 m.	Media
La Corva	5½ h.	15 km.	400 m.	Media
Sierra del Escudo y Monte Aá	6 h.	14 km.	540 m.	Media
Alto del Toral	5½ h.	13 km.	600 m.	Media
Monte Cestera	6 h.	15 km.	600 m.	Media
El Tornillo	5 h.	10 km.	700 m.	Media
Arroyo de Las Cortes	4½ h.	10 km.	220 m.	Media
Mozagro	6½ h.	12 km.	650 m.	Media
Coteruco del Berrón	6 h.	13 km.	700 m.	Media
Candanoso	5 h.	15 km.	500 m.	Media
Puertos de Sejos	7 h.	15 km.	725 m.	Media
Pico Las Astillas-Camino del Potro	7 h.	13 km.	620 m.	Media
Nacederos del Híjar	6 h.	12 km.	700 m.	Media
Sobrecornillas	6½ h.	14 km.	770 m.	Alta
Cueto de La Frechilla	6 h.	13 km.	700 m.	Alta
El Moral	6½ h.	20 km.	870 m.	Alta
Alto de Abedules	7 h.	14 km.	1000 m.	Alta
Faldas de Peñalabra	6½ h.	15 km.	500 m.	Alta
Sierra de Peñalabra	5 h.	8 km.	300 m.	Alta
Cueto Iján	5½ h.	12 km.	500 m.	Alta
Sierra del Cordel	7 h.	14 km.	800 m.	Alta
Fonfría	7 h.	13 km.	900 m.	Alta
La Nozalea	7 h.	18 km.	800 m.	Alta
La Concilla (act. especial)	12 h.	21 km.	1500 m.	Especial
Nacederos del Saja (act. especial)	12 h.	26 km.	1900 m.	Especial
Anillo de Los Vados (act. especial)	12 h.	21 km.	1400 m.	Especial

**HORARIO:**● **Marzo, abril, mayo y junio:**

De miércoles a domingo de 10:00 a 18:00 h.

● **Julio, agosto y septiembre:**

De martes a domingo de 10:00 a 19:00 h.

● **Octubre, noviembre, diciembre, enero y febrero:**

De miércoles a viernes de 10:00 a 17:00 h.

Sábado y domingo de 10:00 a 18:00 h.

Tel.: 608 065 846



## OYAMBRE. Faro Punta de La Silla



El Centro de Interpretación del Parque Natural de Oyambre se encuentra ubicado en el Faro Punta de la Silla (San Vicente de la Barquera), construido originalmente en el año 1871 y rehabilitado recientemente a través del programa LEADER Saja-Nansa. Manteniendo la estructura original de mampostería, se ha aprovechado la vivienda del farero para generar un espacio amplio y luminoso en el que actualmente se encuentra la exposición permanente de paneles interpretativos que representan las unidades paisajísticas y de uso del Parque Natural de Oyambre.

Los escarpados acantilados de la Punta de la Silla constituyen lugar de reposo de numerosas aves marinas. El visitante tendrá la oportunidad de observar *in situ*, con el adecuado material óptico de que dispone el centro, la avifauna propia de este entorno.

El Centro de Interpretación constituye una magnífica atalaya para un primer acercamiento al Parque Natural. De la mano del servicio de Uso Público de la red de Espacios Naturales Protegidos de Cantabria, el visitante podrá conocer los distintos ecosistemas que integran este espacio y recibir información detallada para un aprovechamiento óptimo de las posibilidades de visita al medio natural.



### HORARIO:

- **Marzo, abril, mayo y junio:**

De martes a domingo de 10:00 a 18:00 h.

- **Julio, agosto y septiembre:**

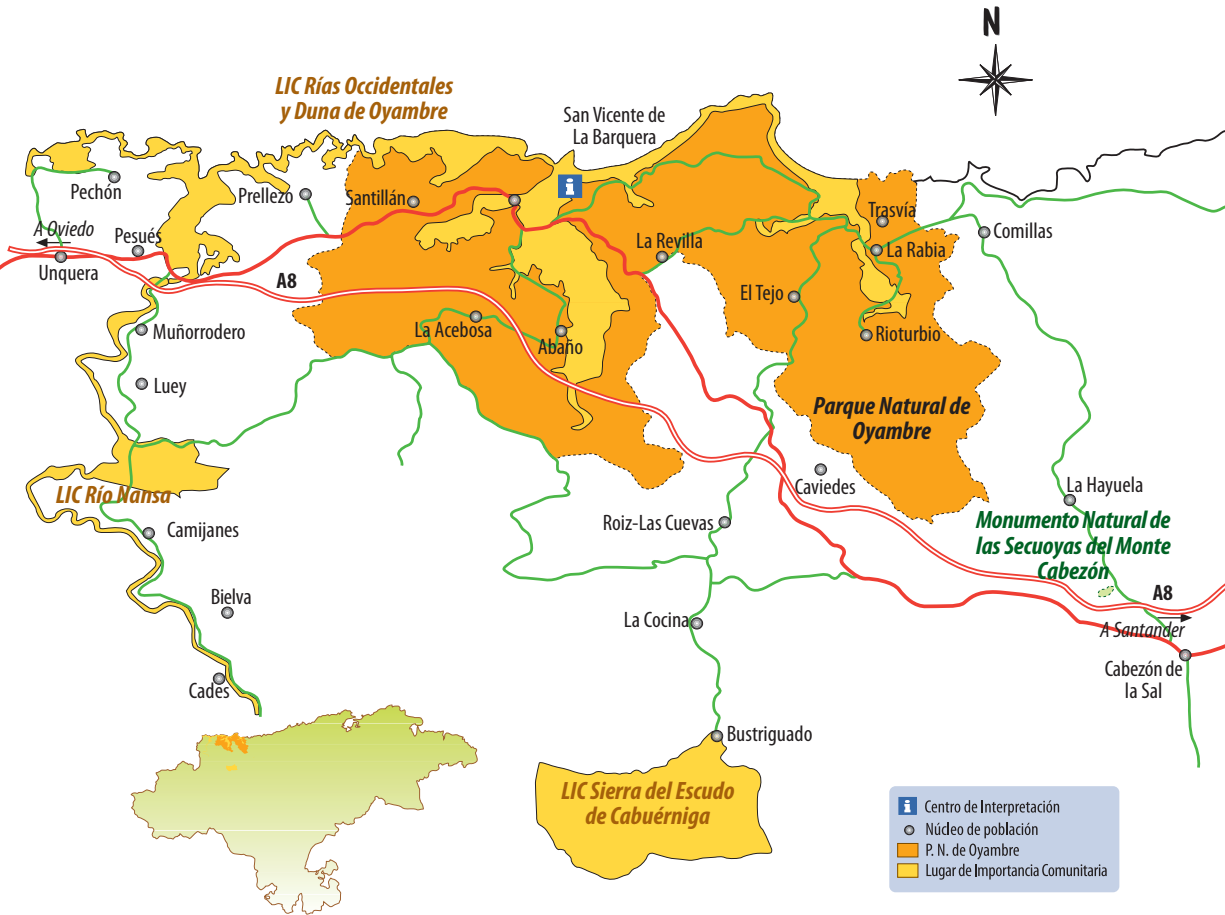
De martes a domingo de 10:00 a 19:00 h.

- **Octubre, noviembre, diciembre, enero y febrero:**

De martes a viernes de 10:00 a 17:00 h.

Sábado y domingo de 10:00 a 18:00 h.

Tel.: 942 71 20 19



Itinerario	Duración aprox.	Longitud	Desnivel	Dificultad
Las Tinas .....	3 h 45'.	7 km.	100 m.	Baja
Ruta fluvial del Nansa .....	4 h.	10 km.	40 m.	Baja
Fluvial del Nansa y ferrería de Cades .....	7 h.	15,3 km.	110 m.	Baja
La Llasca de Los Moros .....	1 ½ h.	2 km.	80 m.	Baja
Sierra plana de Jerra .....	3 ½ h.	6 km.	100 m.	Baja
Pájaro amarillo .....	4 h.	8,6 km.	50 m.	Baja
Secuoyas del monte Cabezón .....	1 ½ h.	1,5 km.	50 m.	Baja
Los cámbaros .....	2 ½ h.	4,2 km.	100 m.	Baja
Entrambosríos .....	2 ½ h.	5 km.	50 m.	Baja
San Vicente: naturaleza y patrimonio .....	3 h.	6 km.	40 m.	Baja
La marisma de Rubín .....	3 h.	4 km.	150 m.	Baja
Observación de aves .....	2 ½ h.	-	-	Baja
Acantilados de San Vicente .....	4 ½ h.	9,5 km.	75 m.	Baja/Media
Río Nansa y monte de Troncos .....	5 ½ h.	14 km.	230 m.	Baja/Media
Bosque de Caviedes .....	4 ½ h.	9,1 km.	250 m.	Media
Ernitas de monte Corona .....	6 h.	13,1 km.	270 m.	Media

## CAMPOO. Centro Ornitológico del Embalse del Ebro



El Centro Ornitológico del Embalse del Ebro se ubica en las instalaciones de una antigua parada militar, en el municipio de Campoo de Yuso, entre las localidades de La Población y Lanchares. Esta dotación es el centro de referencia para los visitantes del ENP, incluido en la red Natura 2000, Refugio Nacional de Aves Acuáticas desde 1983 y Refugio Regional de Fauna Cinegética tras la aprobación de la Ley 12/2006 de Caza de Cantabria. Los objetivos de divulgación, particularmente centrados en los programas de educación ambiental para escolares, pasan por ofrecer al visitante toda la información relevante

respecto al papel del humedal en el ciclo ecológico de las más de setenta especies de aves acuáticas que aquí se concitan, con especial énfasis en las aves acuáticas migratorias.

El área expositiva cuenta con amenos recursos para ilustrar los valores de las comunidades de aves migratorias, la importancia de los ecosistemas acuáticos y los rasgos definitorios del embalse y su régimen hídrico. Las adecuadas dotaciones de material óptico facilitan además la observación de la avifauna del entorno.

Los guías del servicio de Uso Público ofrecen información actualizada sobre las especies de avifauna presentes en cada época del año y los mejores puntos para su observación; rutas guiadas y autoguiadas, y recursos turísticos de la comarca, con el fin siempre de mejorar la experiencia del visitante y sensibilizar respecto a la conservación de hábitats y especies.



### HORARIO:

- **Julio, agosto y septiembre:**

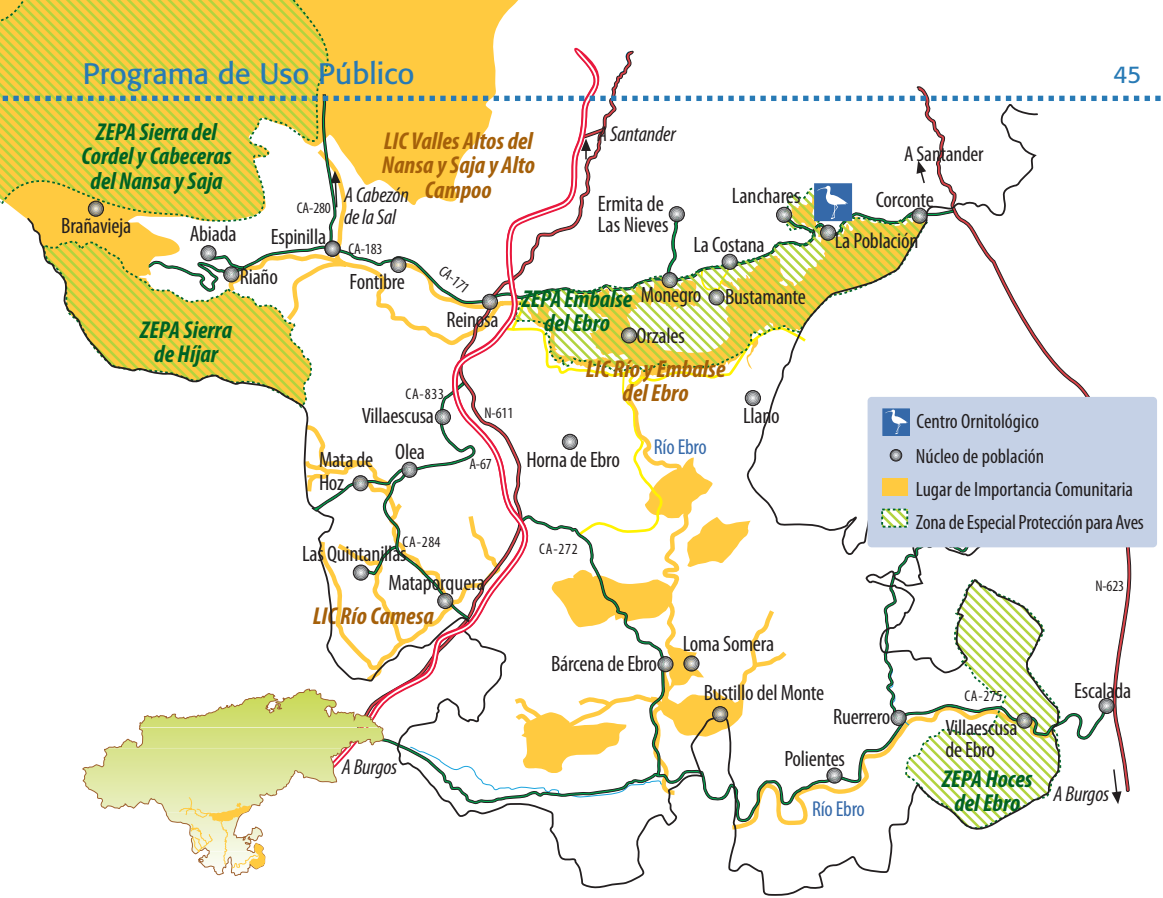
De martes a domingo de 10:00 a 14:00 y de 16:00 a 19:00 h.

- **Resto del año:**

De martes a domingo de 10:00 a 14:00 y de 16:00 a 18:00 h.

Tel.: 608 413 109

El centro permanecerá cerrado puntualmente durante el desarrollo de actividades guiadas en el campo.



Itinerario	Duración aprox.	Longitud	Desnivel	Dificultad
Aves del bosque	3 h.	2 - 5 km.	-	Baja
Aves de montaña	4 h.	2 - 5 km.	200 m.	Baja
Aves del humedal	3 h.	2 - 5 km.	-	Baja
Aves del páramo	3 h.	2 - 5 km.	200 m.	Baja
Las Nieves	3 ½ h.	6 km.	150 m.	Baja
Colonia de cigüeñas	3 ½ h.	6 km.	100 m.	Baja
Alto Híjar	3 ½ h.	8 km.	200 m.	Baja
Río Camesa	3 ½ h.	8 km.	100 m.	Baja
Peña de las Siete Cruces	3 h.	7 km.	250 m.	Baja
Hayedo de La Mina	3 h.	6 km.	90 m.	Baja
Braña del Pombo y monte Canales	6 ½ h.	15 km.	650 m.	Media
Acebal de Abiada	4 ½ h.	9 km.	300 m.	Baja
Páramo de Bricia y cañón del Ebro	6 h.	14 km.	250 m.	Media
Pantano del Ebro en lancha	2 h.	24 km.	-	-
La cascada del Tobazo y su avifauna	4 h.	5 km.	250 m.	Media
Embalse y molino de Orzales	3 ½ h.	5 km.	100 m.	Baja
Robledal de Llano	3 ½ h.	7 km.	100 m.	Baja
Nocturna: murciélagos de Campoo	4 h.	2 km.	-	Baja
IV Maratón Ornitológico Embalse del Ebro	6 h.	-	-	-
Río Ebro y La Piruta	3 ½ h.	6 km.	250m.	Baja
Arroyo Romero y Monte Custisanti	3 ½ h.	6 km.	400 m.	Baja

## VALLES PASIEGOS



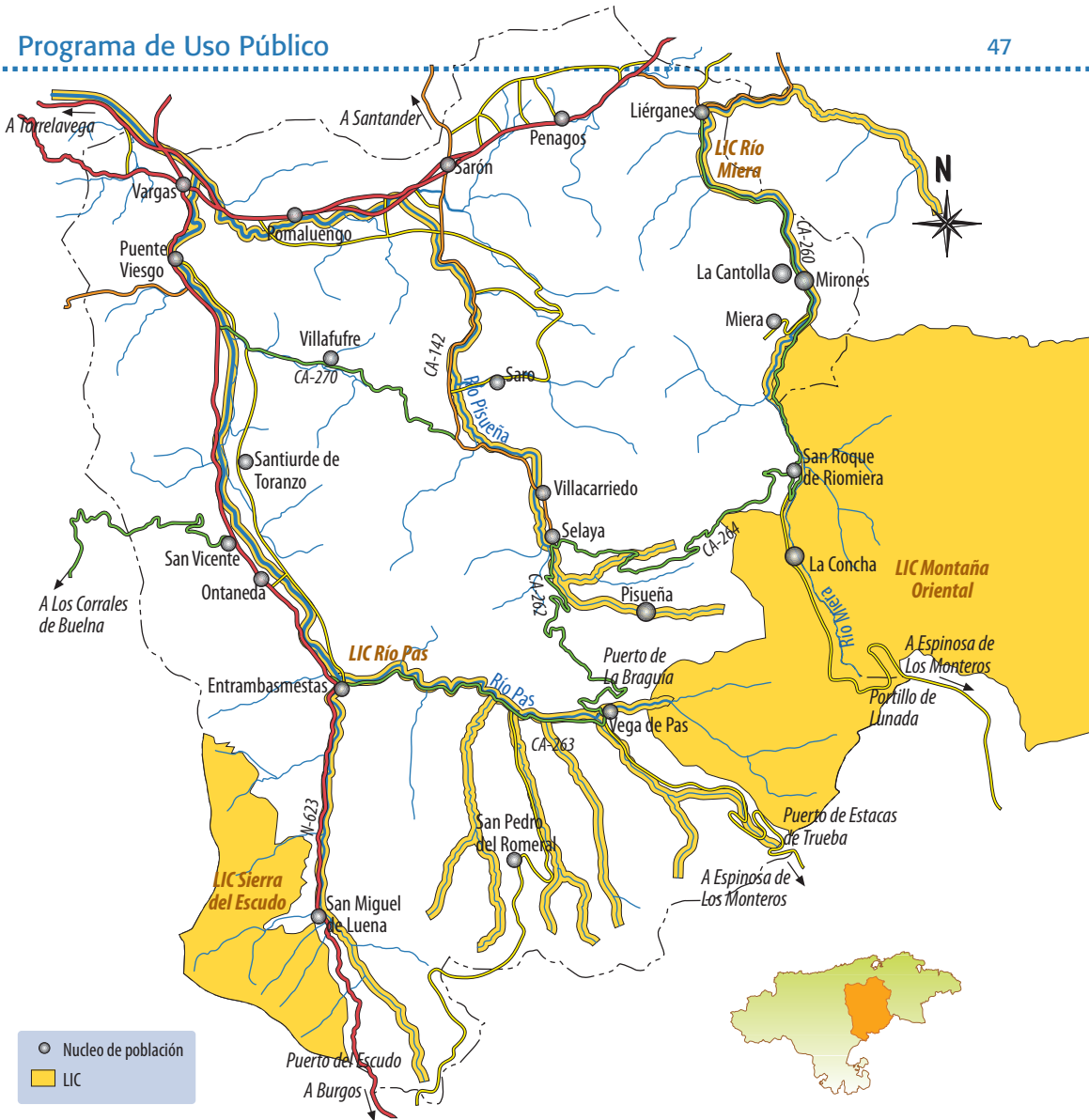
La comarca de los valles pasiegos disfruta de una generosa variedad de paisajes y de una naturaleza llena de biodiversidad de hábitats y especies. Las diferencias altitudinales y de orientación, por lo imbricado y complejo de la orografía, los matices que introduce la variabilidad litológica, e incluso los condicionantes térmicos y pluviométricos de cada unidad de relieve, son los factores que derivan en un amplio mosaico de formaciones vegetales y ambientes naturales de diferente índole. La disección torrencial sobre esta montaña silíceo, las abruptas torrenteras de cabecera, las fuertes pendientes regulares o los interfluvios romos enmarcan el contenido ecológico.



En cualquier caso, es el factor humano, a lo largo de cinco siglos de ocupación permanente del territorio pasiego y de aprovechamiento del espacio agrario y montano, el aspecto prioritario a la hora de interpretar las actuales características de la naturaleza comarcal. Esta no se entiende sin el hombre como agente modelador; los paisajes pasiegos serían bien distintos de los que conocemos si sólo hubieran dependido de la evolución de los elementos físicos, sin la intervención secular antrópica.

Tel. de guías: 666 603 431





Núcleo de población  
 LIC

Itinerario	Duración aprox.	Longitud	Desnivel	Dificultad
Pradera de Aguasal	2 ½ h.	4 km.	150 m.	Baja
Valle de Víaña	2 ½ h.	5 km.	150 m.	Baja
Praderas de Ruyemas	3 ½ h.	5,5 km.	280 m.	Baja
La Garna	3 ½ h.	6 km.	165 m.	Baja
Hayedo de La Zamina	3 h 45'	10 km.	420 m.	Baja
Las riberas de Yera y Aján	5 ½ h.	17 km.	250 m.	Media
Rucabao-Aguasal	5 ½ h.	11 km.	600 m.	Media
La nevera del Miera	5 ½ h.	11,5 km.	550 m.	Media
Los miradores de Valnera	6 h.	10,5 km.	855 m.	Alta
Lunada-Castro Valnera	6 ½ h.	12 km.	670 m.	Alta
Cotero La Marruya (act. especial)	9 h.	20 km.	1300 m.	Especial

## ALTO ASÓN

### Centro de Interpretación P.N. Collados del Asón



El Centro de Interpretación del Parque Natural de Los Collados del Asón se ubica en La Gándara de Soba, junto al área recreativa del Monte Lavín.

La instalación cuenta con una exposición de fotografías y paneles interpretativos que familiarizan al visitante con la geomorfología, la vegetación, la fauna y los rasgos de la actividad antrópica de este ámbito marcadamente rural. Diversas salas temáticas ensalzan la importancia que tienen en el territorio el glaciario cuaternario y el mundo subterráneo. Además dispone de una sala destinada a la proyección de un audiovisual de unos 20 minutos

de duración, que refleja los principales valores naturales y etnográficos por los cuáles Collados del Asón fue declarado Parque Natural en 1999.

Los guías vinculados al programa de Uso Público se encargan de la atención al visitante, ofreciendo amplia información sobre los valores naturales del espacio, lugares de interés, y la posibilidad de realizar visitas guiadas y autoguiadas. Además, se ocupan de la atención guiada del Centro Ictiológico de Arredondo, instalación del Gobierno de Cantabria consagrada al cultivo de juveniles autóctonos de salmón atlántico, y al estudio y conservación de nuestros ecosistemas fluviales.



#### HORARIO:

- **Marzo, abril, mayo y junio:**

De martes a domingo de 10:00 a 18:00 h.

- **Julio, agosto y septiembre:**

De martes a domingo de 10:00 a 19:00 h.

- **Octubre, noviembre, diciembre, enero y febrero:**

De martes a viernes de 10:00 a 17:00 h.

Sábado y domingo de 10:00 a 18:00 h.

Tel.: 942 677 371





Itinerario	Duración aprox.	Longitud	Desnivel	Dificultad
Cascada del Asón	4 h.	9 km.	260 m.	Baja
Vuelta a Socueva	3 ½ h.	8 km.	170 m.	Baja
Miradores de Soba	3 h.	6 km.	130 m.	Baja
Identificación de aves	5 h.	-	-	Baja
Glaciar de Hondojoón	5 ½ h.	15,5 km.	600 m.	Media
Valle del Silencio	4 ½ h.	10 km.	356 m.	Media
Bustalveinte	5 ½ h.	15 km.	700 m.	Media
Canalahonda	4 ½ h.	12 km.	420 m.	Media
Len de Valcaba	5 ½ h.	10,5 km.	530 m.	Media
Encinar del Gándara	4 h.	8,5 km.	390 m.	Media
Llana de Pomayor	5 ½ h.	10 km.	500 m.	Media
Caminos de Soba	5 ½ h.	14 km.	700 m.	Media
Vuelta a Colina	6 h.	17 km.	760 m.	Alta
Monte Busturejo	6 h.	16 km.	750 m.	Alta
Peñalavalle	6 ½ h.	10,5 km.	720 m.	Alta
Porracolina	7 h.	15 km.	1320 m.	Alta
Mortillano	6 ½ h.	13 km.	735 m.	Alta
Peña Lusa	6 ½ h.	11,5 km.	700 m.	Alta
Los cuernos de La Vaga	7 h.	19 km.	910 m.	Alta
Las Colinas (act. especial)	9 ½ h.	25 km.	1450 m.	Especial

## SANTOÑA. Centro de Interpretación del P.N. de las Marismas de Santoña, Victoria y Joyel



El Centro de Visitantes del Parque Natural de las Marismas de Santoña, Victoria y Joyel, se ubica en la planta baja del "Mirador de las marismas", edificio situado en el puerto de Santoña. La singular fachada acristalada permite observar, desde el interior, una amplia panorámica del paisaje marismeño. El servicio de guías ofrece al visitante orientaciones sobre los contenidos expositivos o desarrollan con grupos visitas guiadas y diversas rutas por el Parque.

Los contenidos se distribuyen en una serie de salas cuyo recorrido permitirá al visitante descubrir, de manera

didáctica y amena, los principales valores de este singular espacio. El "túnel del tiempo", en el inicio del recorrido, representa una sucesión de los principales hitos históricos acontecidos en el ámbito del Parque. Una gran maqueta reproduce después el movimiento de las mareas, fenómeno físico esencial para comprender el funcionamiento del ecosistema marismeño; algunas pantallas interactivas permiten realizar un vuelo virtual y observar panorámicas de 360° de algunos de los lugares más característicos u obtener amplia información sobre las rutas y las especies de flora y fauna más representativas de los ecosistemas del Parque, escenificados finalmente a lo largo de un diorama con reproducciones realistas: fondos marinos, playas y dunas, la marisma, la campiña, el monte de encinas, los acantilados costeros y las cavidades subterráneas dan forma al recorrido. La reproducción de una cueva en la que están representadas las diferentes familias de murciélagos del Parque da paso a una sala de proyecciones donde se expone cada media hora un vídeo sobre los diferentes ambientes, paisajes y especies que pueblan el Parque.



### HORARIO:

- **Marzo, abril, mayo y junio:**

De martes a domingo de 10:00 a 18:00 h.

- **Julio, agosto y septiembre:**

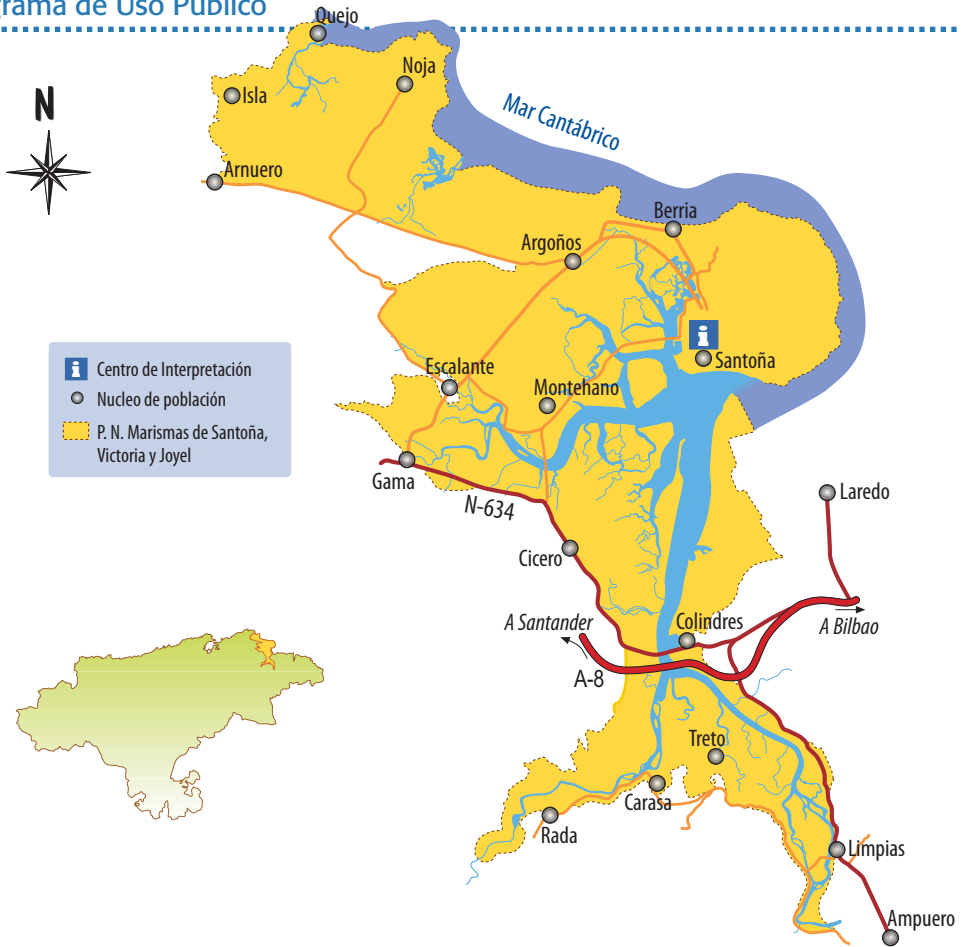
De martes a domingo de 10:00 a 19:00 h.

- **Octubre, noviembre, diciembre, enero y febrero:**

De martes a viernes de 10:00 a 17:00 h.

Sábado y domingo de 10:00 a 18:00 h.

Tel.: 942 67 17 24



Itinerario	Duración aprox.	Longitud	Desnivel	Dificultad
Observación de aves	2 h.	-	186 m.	-
Marisma de Joyel	2 h.	2 km.	80 m.	Baja
Dunas de Berria	2 ½ h.	3,7 km.	-	Baja
Colindres - El Puntal	3 ½ h.	8,2 km.	81 m.	Baja
Lienres - Portio	3 h. 45'	7 km.	-	Baja
Dunas de Somo	3 h.	5,6 km.	105 m.	Baja
Cabo Quejo	3 ½ h.	5,4 km.	555 m.	Media
Costa oriental	6 h.	15,5 km.	190 m.	Media
Monte Cincho	2 ½ h.	4,2 km.	240 m.	Media
Buciero semicircular	3 ½ h.	7,2 km.	50 m.	Media
Costa central	4 h.	9,6 km.	186 m.	Media
Montehano	2 ½ h.	2,5 km.	430 m.	Media
Lienres - Monte Tolío	5 h.	11 km.	624 m.	Media
Cumbres del Buciero	5 h.	8,1 km.	-	Alta
Salida nocturna: monte Tolío	-	-	240 m.	-
Salida nocturna: monte Buciero	3 h.	7,2 km.	-	Media
Intermareal diurno en Langre	2 h.	-	-	Baja/Media
Intermareal fangoso en La Arenilla	2 h.	-	-	Baja



GOBIERNO  
de  
CANTABRIA

CONSEJERÍA DE MEDIO RURAL,  
PESCA Y ALIMENTACIÓN  
Dirección General del Medio Natural



*Cantabria Rural*  
Red Cantabrana de desarrollo rural



Saja Nansa



Grupo de Acción Local Liébana



Asociación Desarrollo Territorial  
CAMPO - LOS VALLES

VALLES PASIEGOS  
EL SECRETO DE CANTABRIA

*"A veces me preguntan: ¿Por qué  
inviertes todo ese tiempo y dinero  
hablando de la amabilidad para con los  
animales cuando existe tanta crueldad  
hacia el hombre?. A lo que yo respondo:  
Estoy trabajando en las raíces"*

*George T. Angell*

