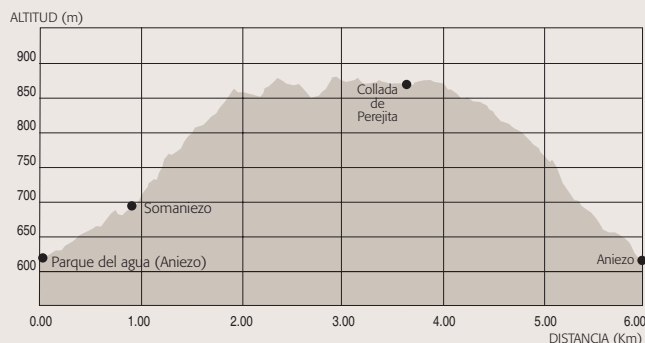


Ruta VALDEANIEZO

PERFIL Y CARTOGRAFÍA DE REFERENCIA
Cartografía: Mapa Topográfico Nacional (IGN) Escala 1:25.000
Hoja 81-II Potes. Proyección UTM, Huso 30T.

Perfil longitudinal del recorrido:



CUADRO DE INTERÉS

Horario aproximado	2 h 50 minutos	Desnivel acumulado (-)	310 m
Desnivel en ascenso	280 m	Distancia horizontal	6 km
Desnivel en descenso	280 m	Tipo de recorrido	circular
Desnivel acumulado (+)	310 m	Tipo de firme	sendero/pista forestal


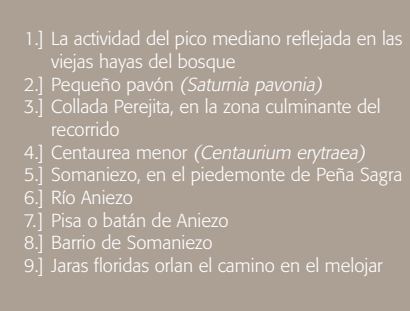

Valdeaniezo

Toponimia de referencia	Coordenadas UTM	Altitud
Punto de inicio y final del recorrido:		
Aniezo, Parque del Agua	30 T 375042 4778230	610 m
Somaniezo	30 T 375947 4778217	690 m
Collada Perejita	30 T 375980 4778230	880 m

HÁBITATS

9120	Hayedos acidófilos atlánticos con sotobosque de <i>Ilex</i> y a veces de <i>Taxus</i> .
4030	Brezales secos europeos.
9340	Encinares de <i>Quercus ilex ssp rotundifolia</i> .

Directiva Hábitats 92/43/CEE de 21 mayo 1992, relativa a la conservación de los hábitats naturales y de la fauna y flora silvestre.



DESCRIPCIÓN del itinerario

El de Valdeaniezo o valle estrecho es uno de los valles que ocupan a occidente el piedemonte de la Sierra de Peña Sagra. Este itinerario parte de la localidad de Aniezo, junto al Parque del Agua, que acoge algunos elementos propios de la arqueología industrial decimonónica ligados al uso de la fuerza motriz del agua. Un molino y una pisa o batán, que se usaba antaño para pensar y compactar los tejidos de lana con que se elaboraban mantas o escarpines, son buenas muestras de aquel aprovechamiento tradicional de los recursos rurales.

El antiguo camino que comunicaba Aniezo con Somaniezo, junto al río, define la primera parte del recorrido. Alisos (*Alnus glutinosa*), avellanos (*Corylus avellana*), chopos (*Populus nigra*), fresnos (*Fraxinus excelsior*) y sauces (*Salix sp.*) conforman la orla vegetal ribereña que acompaña al discurrir del sendero en este tramo. Cerca ya de Somaniezo, sin llegar a entrar al pueblo, se toma la desviación hacia el punto más alto de la ruta, la Collada de Perejita. El camino atraviesa pequeños arroyos, cambiando varias veces de vertiente, lo que permite discernir cómo la vegetación se adapta en función de su orientación, alternando los robledales de melojo (*Quercus pyrenaica*) expuestos al Oeste y los hayedos (*Fagus sylvatica*) en las vertientes más húmedas, en las laderas que miran al Norte.

La Collada de Perejita se localiza en la sierra que limita el sur de Valdeaniezo, donde una amplia pradería permite disfrutar una generosa panorámica de Liébana: el macizo de los Picos de Europa al Norte, las cumbres más altas de la Cordillera Cantábrica, Peña Prieta y Curavacas, al Sur y Oeste, y la Sierra de Peña Sagra al Este. De nuevo aquí se hacen patentes los cambios ecológicos que introduce el relieve conforme a las orientaciones, y frente al dominio atlántico del sector septentrional por el que ascendimos, se desarrolla en la cara sur el característico ecosistema mediterráneo, con dominancia clara de las encinas (*Quercus ilex sub. rotundifolia*). La ruta se cierra con un suave paseo por la parte alta de la sierra, desde Perejita hasta Somasierra, para descender de nuevo la cara septentrional en dirección a Aniezo.

- 1.] La actividad del pico mediano reflejada en las viejas hayas del bosque
- 2.] Pequeño pavón (*Saturnia pavonia*)
- 3.] Collada Perejita, en la zona culminante del recorrido
- 4.] Centaurea menor (*Centaurea erytraea*)
- 5.] Somaniezo, en el piedemonte de Peña Sagra
- 6.] Río Aniezo
- 7.] Pisa o batán de Aniezo
- 8.] Barrio de Somaniezo
- 9.] Jaras floridas orlan el camino en el melojar

[Rutas por los Espacios Naturales Protegidos de Cantabria]



ESPECIES
significativas

- Rapaces: busardo ratonero (*Buteo buteo*), águila calzada (*Hieraetus pennatus*), gavilán (*Accipiter nisus*), milano negro (*Milvus migrans*), culebrera europea (*Circaetus gallicus*).
- Otras aves: zorzal común (*Turdus philomelos*), trepador azul (*Sitta europaea*), arrendajo (*Garrulus glandarius*), pico mediano y picapinos (*Dendrocopos major* y *D. medius*), colirojo tizón (*Phoenicurus ochruros*), pinzón vulgar (*Fringilla coelebs*).
- Mamíferos: corzo (*Capreolus capreolus*), garduña (*Martes foina*), zorro (*Vulpes vulpes*), lirón gris (*Glis glis*), musaraña común (*Crocidura russula*), tejón (*Meles meles*), jabalí (*Sus scrofa*), liebre europea (*Lepus europaeus*), ardilla roja (*Sciurus vulgaris*).
- Anfibios: tritón jaspeado (*Triturus marmoratus*), sapo común (*Bufo bufo*), rana verde común (*Rana perezi*), sapo partero común (*Alytes obstetricans*).
- Reptiles: culebra de collar (*Natrix natrix*), víbora cantábrica (*Vipera seoanei*).
- Invertebrados: longicomio alpino (*Rosalia alpina*), hormiguera oscura (*Maculinea nausithous*).



Inicio del Itinerario
Valdeaniezo



Impreso en papel
100% reciclado



Programas de Uso Público: información y reservas
SERVICIO GRATUITO DE ACTIVIDADES GUIADAS
Teléfonos 942049438 · 695594450
reservasbiodiversidad@redcantabrarural.com



Lugar de Importancia Comunitaria (LIC) Liébana
RUTA DE VALDEANIEZO
RUTA 14 (PR-S 090)